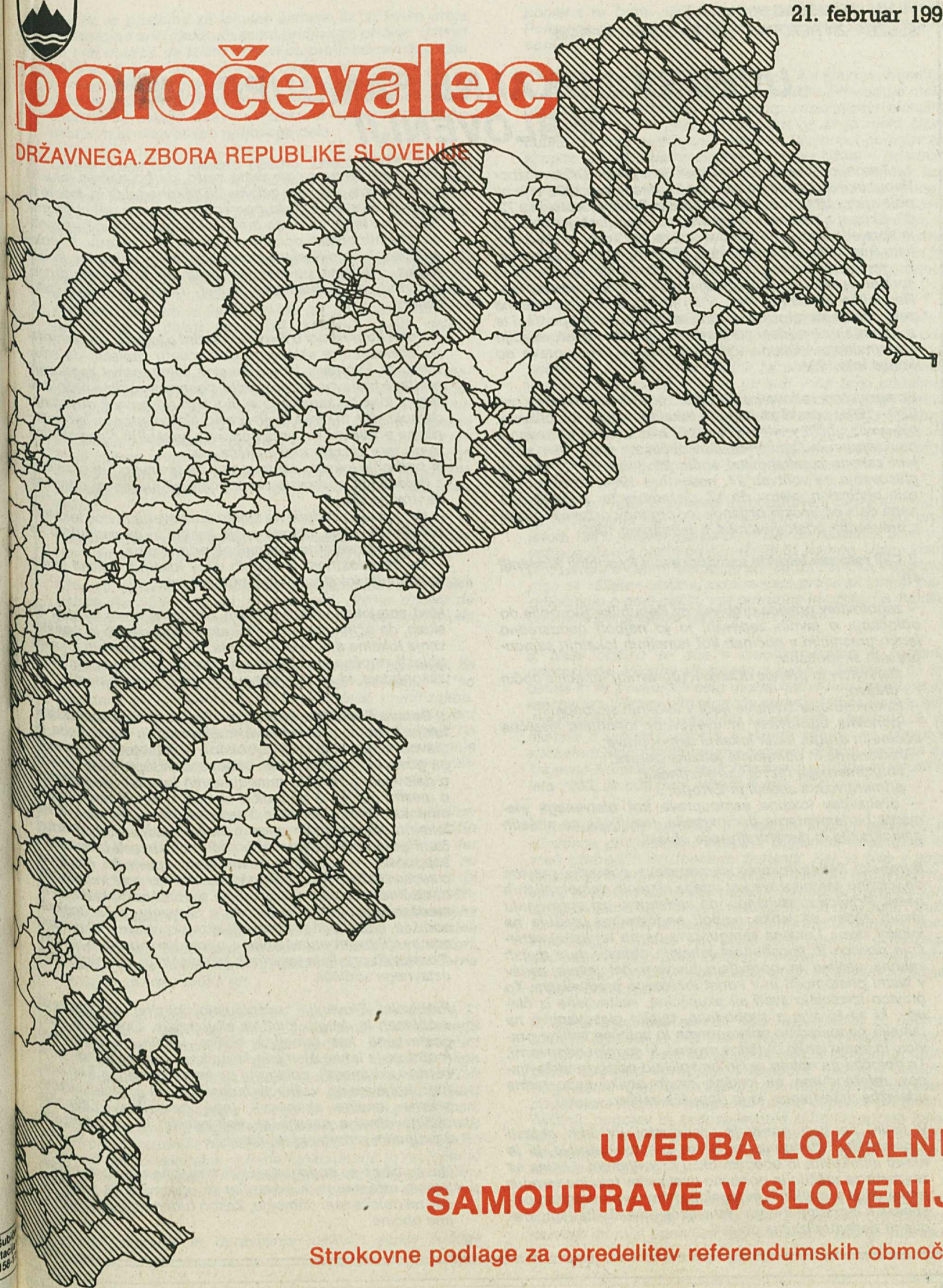


21. februar 1994



# poročevalec

DRŽAVNEGA ZBORA REPUBLIKE SLOVENIJE



## UVEDBA LOKALNE SAMOUPRAVE V SLOVENIJI

Strokovne podlage za opredelitev referendumskih območij

# UVEDBA LOKALNE SAMOUPRAVE V SLOVENIJI

1. Zakon o lokalni samoupravi je sprejel Državni zbor Republike Slovenije na seji dne 21. decembra 1993 in je bil objavljen v Uradnem listu Republike Slovenije, številka 72/93. Skupaj z zakonom o lokalnih volitvah (Državni zbor ga je sprejel na seji dne 22. decembra 1993, obj. v Uradnem listu Republike Slovenije, št. 72/93 in 7/94) in z zakonom o referendumu za ustanovitev občin (Državni zbor ga je sprejel na seji dne 27. januarja 1994, obj. v Uradnem listu Republike Slovenije, št. 5/94) je bila sprejeta potrebna zakonodaja za reformo lokalne samouprave. Na podlagi te zakonodaje so podani normativni pogoji za transformacijo komunalnega sistema v sistem lokalne samouprave do konca leta 1994.

Po sprejetem rokovniku (Državni zbor ga je sprejel na seji 31/1-1994) opravil za izvedbo lokalnih volitev in oblikovanje novih občin v letu 1994 naj bi bila izvedba glasovanja na referendumu za ustanovitev občin 22. maja 1994, sprejem zakona o ustanovitvi občin 25. julija 1994, izvedba glasovanja na volitvah 27. novembra 1994, konstitutivne seje občinskih svetov do 17. decembra ter začetek rednega dela občinskih organov ter organov državne uprave s prevzetimi pristojnostmi s 1. januarjem 1995.

## 2. Cilji reforme lokalne samouprave v Republiki Sloveniji so:

- zagotovitev pravice prebivalcev Republike Slovenije do odločanja o javnih zadevah, ki jo najbolj neposredno lahko uresničijo v občinah kot temeljnih lokalnih samoupravnih skupnostih;
- razmejitev in prenos državnih (upravnih) funkcij z občin na državo;
- kakovostnejše življenje ljudi v lokalnih skupnostih;
- ponovna ugotovitev in uveljavitev identitete klasične občine in drugih oblik lokalne samouprave;
- racionalna in učinkovita lokalna uprava;
- enakomernejši razvoj vse skupnosti;
- primerljivost s sosedi in Evropo;
- uveljavitev lokalne samouprave kot bistvenega elementa parlamentarne demokracije, temelječe na načelih demokracije in decentralizacije oblasti.

Evropska listina lokalne samouprave postavlja pravico do lokalne samouprave kot enega ključnih demokratičnih načel. Pravica državljanov, da sodelujejo pri opravljanju javnih zadev se lahko najbolj neposredno izvršuje na lokalni ravni. Lokalna samouprava pa po tej listini označuje pravico in sposobnost lokalnih oblasti, da v mejah zakona urejajo in opravljajo bistveni del javnih zadev v lastni pristojnosti in v korist lokalnega prebivalstva. To pravico izvršujejo sveti ali skupščine, sestavljene iz članov, ki se izvolijo s svobodnim, tajnim glasovanjem na temelju neposredne, enakopravne in splošne volilne pravice, in imajo lahko izvršilne organe, ki so njim odgovorni. Te določbe na noben način ne vplivajo na zbere državljanov, referendumov, ali kakšno drugo obliko neposredne udeležbe državljanov, ki jo dopušča zakon.

V listini se tudi poudarja, da obstoj lokalnih oblasti z dejanskimi pristojnostmi lahko zagotovi upravo, ki je hkrati učinkovita in obenem blizu državljanom. Listina se zavzema za zaščito in ponovno uveljavitev lokalne samouprave, ki je v različnih evropskih državah pomemben prispevek k izgradnji Evrope, temelječe na načelih demokracije in decentralizacije oblasti.

Evropska listina se zavzema za to, da bo načelo lokalne samouprave priznано v domačih zakonodajah in, kjer je to možno, v ustavah. Zelo pomembno se nam zdi opozoriti, da listina terja, da bodo temeljna pooblastila in pristojnosti lokalnih oblasti določene v ustavi ali v zakonu. Pooblastila lokalnim oblastem morajo običajno biti polna in izključna. Ne sme jih spodkopavati ali omejevati druga, osrednja ali pokrajinska oblast, razen če zakon tako določa.

Na prvi konferenci o Evropski listini o lokalni samoupravi so udeleženci v sklepnem dokumentu zapisali, da smatrajo, da Evropska listina lokalne samouprave zagotavlja podlago krajevne demokracije, postavlja vodilna načela za razvoj lokalne samouprave in s tem prispeva k utrjevanju demokracije in človekovih pravic. Konferenca pa je opozorila na probleme pri uresničevanju nekaterih členov listine in pri tem zavzela tudi stališča, da:

- področje lokalne samouprave ne bi smelo biti okrnjeno z določbami področne zakonodaje ali s procesi ponovne centralizacije;
- da domači predpisi ne smejo omejevati pravice lokalnih oblasti, da same izbirajo svoje osebe in ga usmerjajo na način, ki ga smatrajo za najbolj primernega;
- da nezadostnost finančnih virov lokalnih oblasti lahko spodkoplje lokalno avtonomijo kot tako.

Med sprejetimi sklepi se nam zdi pomembno navesti še sklep, da učinkovit sistem lokalne demokracije in upoštevanje lokalne avtonomije terjata, da bi morale biti lokalne oblasti zmogljive sodelovati pri pripravi notranje politike in zakonodaje, ki zadeva njihovo področje pristojnosti.

3. Ustava Republike Slovenije v Splošnih določbah zagotavlja lokalno samoupravo v Sloveniji in določa, da je glavno mesto Slovenije Ljubljana. V posebnem poglavju pa govori o uresničevanju lokalne samouprave, o občini, o delovnem področju samoupravnih lokalnih skupnostih, o mestni občini, o dohodkih občine, o širših samoupravnih lokalnih skupnostih in o nadzoru državnih organov. Na lokalno samoupravo pa se nanašajo tudi nekateri drugi členi ustave, ki govore o financiranju države in lokalnih skupnosti, o davkih, o nalogah upravnih organov, o sestavi državnega sveta, o varovanju naravne in kulturne dediščine, o posebnih pravicah avtohtone italijanske in madžarske narodne skupnosti v Sloveniji, o računskem sodišču, o usklajenosti pravnih aktov, o veljavnosti predpisov in njihovem objavljanju, o upravnem sporu, o varuhu človekovih pravic in temeljnih svoboščin in o pristojnostih ustavnega sodišča.

Prebivalci Slovenije uresničujejo lokalno samoupravo v občinah in drugih lokalnih skupnostih. Občina je torej postavljena kot temeljna oblika lokalne samouprave (notranje je lahko členjena še na krajevne, vaške oziroma četrtne skupnosti), poleg nje pa lahko obstajajo tudi ožje (npr. krajevne oz. vaške skupnosti, četrti) in širše samoupravne lokalne skupnosti (npr. pokrajine). Območje občine obsega naselje ali več naselij, ki so povezana s skupnimi potrebami in interesi.

Nove občine se bodo ustanovile z zakonom po prej opravljenem referendumu, s katerim se ugotovi volja prebivalcev na določenem območju. Zakon tudi določa območje in ime občine.

Občina je pristojna za lokalne zadeve, ki jih lahko ureja samostojno in ki zadevajo samo prebivalce občine. Ustava pa tudi določa, da lahko država po predhodnem soglasju občine ali širše samoupravne lokalne skupnosti z zakonom prenese nanju opravljanje posameznih nalog iz državne pristojnosti, če za to zagotovi tudi sredstva. V teh zadevah opravljajo državni organi tudi nadzor nad primernostjo in strokovnostjo njihovega dela.

Ustava uvaja tudi mestno občino. Mesto lahko dobi po postopku in ob pogojih, ki jih določa zakon status mestne občine. Mestna občina pa opravlja kot svoje tudi z zakonom določene naloge iz državne pristojnosti, ki se nanašajo na razvoj mest.

Glede dohodkov bodoče občine ustava določa, da se občina financira iz lastnih virov. Pri tem je še določeno, da država v skladu z zakonsko določenimi načeli in merili zagotovi občinam, ki zaradi slabše gospodarske razvitosti ne morejo v celoti zagotoviti izvajanja svojih nalog, dodatna sredstva.

Ustava je sprejela rešitev, da se občine samostojno odločajo o povezovanju v širše samoupravne lokalne skupnosti, tudi v pokrajine, za urejanje in opravljanje lokalnih zadev širšega pomena. V sporazumu z njimi prenese država nanje določene zadeve iz državne pristojnosti v njihovo izvirno pristojnost in določi udeležbo teh skupnosti pri predlaganju ter izvrševanju nekaterih zadev iz državne pristojnosti. Načela in merila za prenos pristojnosti ureja zakon.

Poseben člen ustave govori tudi o nadzoru državnih organov nad zakonitostjo dela organov lokalnih skupnosti.

Omeniti moramo še določbo ustavnega zakona za izvedbo ustave Republike Slovenije po kateri, dokler država ne prevzame državnih funkcij, ki jih je doslej opravljal občina, opravljajo te funkcije organi občine.

**4. Ustavne določbe o lokalni samoupravi so splošne.** Že same napovedujejo, da bo posamezna vprašanja, ki so povezana z uvajanjem lokalne samouprave, uredil zakon. Če ustava ureja zgolj temelje nove ureditve, katere bistveni del je tudi lokalna samouprava, ki se ponovno uvaja na našem prostoru, je potrebno njeno podrobnejše urejanje z zakonom, ki bo sistemsko uredil področje lokalne samouprave.

Zakon o lokalni samoupravi določa načela za ureditev lokalnih samoupravnih skupnosti. Uvaja tri vrste občin – navadne, mestne ter občine s posebnim statusom ter širše lokalne samoupravne skupnosti – skupnosti ali zveze dveh ali več občin ter pokrajine. Občina naj bi izpolnjevala funkcije kot so: osnovna preskrba z življenjskimi potrebščinami, dostopnost do primarne zdravstvene in socialne oskrbe, osnovna šola, osnovna komunalna opremljenost, osnovna prometna in PTT storitve, prostori, osnovni pogoji za športno in kulturno dejavnost, požarna varnost, civilna zaščita idr.

V zakonu je določen postopek za ustanovitev občine, ki zagotavlja odločilno voljo prebivalcev določenega območja, da ustanovijo svojo občino. Med nalogami občine gre za večinski delež lokalnih zadev javnega pomena, ki jih občina določi s splošnim aktom. Tudi v prihodnje pa bo lahko občina v sporazumu z državo opravljala tudi nekatere naloge iz državne pristojnosti. V občini mora biti zagotovljena enakopravnost italijanske oziroma madžarske narodne skupnosti. Bodoča občina bo imela neprofesionalne voljene funkcionarje in racionalno profesionalno lokalno upravo. Zakon določa, da občina svoje zadeve financira iz lastnih virov, sredstev države in iz zadolžitve.

Zaradi urejanja in opravljanja lokalnih zadev širšega

pomena se bodo občine lahko povezovale v pokrajine. Pokrajina se ustanovi na širšem geografsko zaokroženem območju.

5. Občina v nam primerljivih državah, kot sta n.pr. Nemčija in Avstrija, ima svojo »dušo« in »imidž«. Prevladuje mala občina, kljub nekaterim procesom združevanja manjših v večje občine. V pravi, pristni občini, ki jo njeni člani čutijo za svojo, je življenje urejeno. Urejenost pogojev za skupno in individualno življenje članov občine – od otrok do odraslih in ostarelih – je sinonim za občino kot temeljno obliko lokalne samouprave. Osnovna naloga organov občine in občinskega sveta, župana, odborov, komisij idr. – je skrb za kakovost življenja ljudi. Pri tem si občina, n.pr. v sosednji Avstriji, zastavlja prednostne naloge. Ne bo gradila teniških igrišč, predno ne poskrbi za ostarele, nepokrite bazenov, predno nima zagotovljenih osnovnih pogojev za svoje delovanje.

Predno se ustanovi nova občina, je potrebno na območju, kjer naj bi nastala, ugotoviti, kaj je v zemlji, pod njo in nad njo, s čim bo bodoča občina razpolagala. Pri tem ni potrebno, da ima nova občina že ob začetku izpolnjene vse osnovne pogoje. Lahko jih vidi v ne tako oddaljeni prihodnosti. Včasih celo prevladuje vrednota imeti lastno občino, čeprav bo siromašnejša. Taki so primeri v sosednji Italiji, kjer kljub bonitetam, ki jih nudi zakon o krajevnih upravah, za primer združevanja majhnih občin, do tega združevanja ni prišlo niti v enem primeru.

Gotovo pri reformi lokalne samouprave v Sloveniji ne gre za oblikovanje več sto novih občin, kot jih je bilo pred letom 1941. Nedvomno pa bo prišlo do nastanka bistveno večjega števila občin od današnjih 62 komun. Ustavodajalec, zakoni o lokalni samoupravi, pa tudi stroka, zagotovo niso za »šibke« občine, zato morajo prebivalci imeti pred odločitvijo o novi občini vse potrebne informacije, kakšne so njene perspektive razvoja v prihodnje.

6. Naše občine so bile s preoblikovanjem v komune odpravljene, lokalne skupnosti s svojimi problemi pa so ostale in se poskušale celo uveljavljati. Kljub teritorialnim reorganizacijam ni bilo mogoče spregledati oz. zanemariti problematike ljudi v lokalnih skupnostih. Praznino, ki je nastala z umikom občine v daljne centre, so zapolnili v lokalnih skupnostih najprej krajevni odbori, pozneje pa krajevne skupnosti, ki so dobile svojo potrditev v ustavi iz leta 1963, še bolj pa z ustavo iz leta 1974.

V komunalnem sistemu je postala občina osnovna in družbena gospodarska celica z izjemnimi pooblastili na vseh področjih družbenega življenja. Ker je bilo v socializmu ob izostanku trga planiranje temeljni način uravnavanja socioekonomskega razvoja, je občina prevzela skrb za upravljanje celotnega gospodarstva in družbenih služb ter je postala transmisija državne uprave. Z odpravo socialističnega sistema ter uvajanjem trga in privatnega podjetništva je pričela sedanja občina – komuna postopoma izgubljati svojo dosedanjo vlogo in številne funkcije, ki so ji bili dodeljene.

Krajevne skupnosti seveda niso nadomestek za občino. Njihova ureditev je bila tudi preohlapna in neopredeljena in jim ni dajala sistemskega položaja, s katerim bi lahko dovolj uspešno opravljale neobhodne naloge v lokalnih skupnostih. Kljub temu lahko ugotovimo, da so bile zlasti podeželske krajevne skupnosti precej uspešne pri uresničevanju pogojev za zadovoljevanje skupnih potreb lokalnega prebivalstva. Bile so zlasti učinkovite pri reševanju komunalnih in drugih zadev, ki so tudi tipična vsebina lokalne samouprave.

Naloge, ki jih je treba opravljati v lokalni skupnosti, so nujno javne naloge, ki se na sodobni stopnji družbenega razvoja morajo opravljati; po eni strani zaradi interesov

*ljudi samih, po drugi strani pa tudi zaradi interesa cele države.*

*Glede podeželskih krajevnih skupnosti velja, da so njihova območja lahko opora za razmislek o obsegu bodočih občin. V večini od teh območij so bile svoj čas občine.*

*Vsekakor pa bo pri oblikovanju novih občin treba spoštovati in upoštevati obstoječe prometne in druge vezi, ki dejansko vzpostavljajo lokalne skupnosti na določenih širših območjih, kot je bilo to v preteklosti. Pri tem velja poudariti, da bo samo občina, ki bo oblikovana v skladu z interesi prebivalcev, lahko funkcionirala kot generator ustvarjalne energije v lokalni skupnosti, občina kot birokratska izmišljotina pa bi bila jalova.*

**7. V občini morajo biti prebivalcem zagotovljeni osnovni pogoji za življenje,** kot so: osnovna preskrba z življenjskimi potrebščinami (trgovina), dostopnost zdravniške oskrbe in socialne oskrbe, osnovno šolanje, minimalni komunalni in stanovanjsko-prostorski pogoji za bivanje, osnovne prometne in komunikacijsko-informacijske povezave (pošta), banka oziroma hranilnica ter prostori za izvajanje upravnih in političnih dejavnosti.

*Lokalne skupnosti so organizirane v občine, mesta in širše lokalne skupnosti. Občina ali mesto pa se lahko zaradi skrbi za posebne pravice in koristi delov občine oz. mesta razdelita na ožje enote (krajevne oziroma vaške skupnosti in četrti – v mestnih občinah), ki tvorijo po svojem položaju in velikosti naravne medsebojno razmejene enote.*

*Tipične javne lokalne zadeve so zlasti komunalne zadeve kot so npr. javna snaga, urejanje zelenih površin, skrb za*

*okolje, pokopališka dejavnost, pa tudi skrb za osnovno varstvo otroka in družine, skrb za socialno ogrožene, invalide in ostarele, skrb za javni red in mir, planiranje in urbanistično urejanje prostora idr. Organi lokalne uprave pa lahko izvajajo tudi državne naloge kot je npr. vodenje določenih matičnih evidenc. Sicer je eno temeljnih vprašanj nove lokalne samouprave vprašanje izvajanja državnih nalog preko njenih organov. Primerjalni pregled nam pokaže, da obstajata glede rešitve tega vprašanja dve ekstremni možnosti: da organi lokalne uprave ne izvajajo nalog centralne uprave in se le-te izvajajo preko njenih območnih organov, ali pa organi lokalne uprave izvajajo vse naloge centralne uprave razen tistih, ki so izrecno pridržane njenim organom. Med tema dvema ekstremoma so možne različne rešitve.*

**8. Zaradi urejanja in opravljanja lokalnih zadev širšega pomena se občine povezujejo v širše samoupravne lokalne skupnosti,** tudi v pokrajine. Pokrajina se ustanovi na širšem geografsko zaokroženem območju, na katerem se odvija večji del družbenih, gospodarskih in kulturnih odnosov tam živečega prebivalstva, in na katerem je – glede na površino ozemlja, število prebivalstva ter obstoječih in potencialnih gospodarskih zmogljivosti – mogoče planirati razvoj, ki bo pospeševal gospodarsko, kulturno in socialno ravnotežje v pokrajini in v republiki. V območje pokrajine morajo biti vključena celotna območja posameznih občin.

*S statutom pokrajine občine opredelijo lokalne zadeve širšega pomena, ki jih opravlja pokrajina. Za prenesene lokalne zadeve širšega pomena, za katere je tako določeno v statutu pokrajine, lahko občine dajejo soglasje pri urejanju teh zadev.*

# POJASNITEV K STROKOVNIM PODLAGAM ZA OPREDELITEV REFERENDUMSKIH OBMOČIJ

Strokovna gradiva, ki jih predstavljamo, so korak naprej od gradiv, ki so bila objavljena v posebni številki Skupščinskega poročevalca 30. marca 1992. Že takrat je bilo poudarjeno, da namen tovrstnih gradiv nikakor ni vsiljevanje določene upravne razdelitve Slovenije, pač pa le pomoč za čimbolj uspešno in tudi – kolikor se le da – strokovno primerno pripravo končnega predloga nove upravne razdelitve, o kateri naj bi prebivalci Slovenije odločali na referendumu.

Kmalu po objavi variantnega predloga razdelitve Slovenije na večje število občin je Republiška komisija za lokalno samoupravo dobila od krajevnih skupnosti in skupščin občin pripombe oz. dopolnila. Do konca lanskega in v začetku letošnjega leta je vladna Služba za reformo lokalne samouprave prejela določeno število dodatnih pripomb in dopolnil. V gradivih, ki jih predstavljamo, so upoštevana vsa dopolnila, ki so dospela do 10. februarja letošnjega leta.

Predstavljena gradiva so zasnovana kot logično nadaljevanje prvotnega variantnega predloga. Razlikujejo se predvsem v tem, da skušajo predstaviti, kakšna bi bila upravna razdelitev v primeru, da bi bili dopolnilni predlogi upoštevani, ne glede na to, ali so z vidika stroke pa tudi z vidika kriterijev, ki jih navaja Zakon o lokalni samoupravi, utemeljeni. V določenem številu primerov se dopolnila, med seboj razlikujejo, pogosto celo izključujejo. Prav zato smo dopolnila k prvotnemu predlogu predstavili v variantah A in B. Razporejali smo jih po vrstnem redu, kot so prihajala, zato je popolnoma nebitveno, v katero varianto je določeno dopolnilo razvrščeno. V posameznih območjih Slovenije je v zadnjih dneh prišlo do novejših predlogov, ki nam še niso znani. Vendar pa lahko trdimo, da je to gradivo pokazalo, v katerih območjih so problemi v zvezi z novo upravno razdelitvijo najbolj pereči. Zelo verjetno je, da bo v tistih območjih, kjer do sedaj pripombe sploh še niso bile izražene, prišlo do drugačnih predlogov, ali pa bodo prebivalci želeli, da se območje sedanje občine ne spremeni.

Gradiva so zasnovana tako, da v poglavju: »Seznam novih občin (Skupščinski poročevalec 30. marec 1992) v okviru sedanjih občin s spremembami v variantah A in B«, navajamo nove občine pri katerih je v varianti prišlo do spremembe glede na prvotni predlog. Vsebina sprememb pa je razvidna iz poglavja o pripombah.

V poglavju o pripombah so dopolnila navedena v povzetku predvsem glede na to, kdo jih je posredoval in kdaj. Zavedamo se, da so (ali pa še bodo) dopolnila, ki so bila izražena že v letu 1993, doživela v nadaljnjih razpravah precejšnje spremembe. Skupno smo doslej prejeli 92 pripomb iz 33 občin. Posebej moramo opozoriti na status pripomb kajti, upoštevajoč Zakon o referendumu za ustanovitev novih občin, lahko formalno upoštevamo le mnenja zbora občanov. V nekaterih primerih smo namreč dobili pripombe predstavnikov sedanjih občin, ki morda še niso bile preverjene na zborih krajanov.

V tabelaričnem delu je predstavljena pripadnost krajevnih skupnosti novim občinam s številom prebivalcev l. 1991 za cele krajevne skupnosti. V primeru, da nova občina deli krajevno skupnost, je to tudi navedeno. Podrobnosti so razvidne iz poglavja o pripombah. Tabelarični del je kompletno izdelan za varianto A, za varianto B pa samo za tiste občine, kjer se varianti razlikujeta.

Namen tega gradiva je predvsem evidentirati dopolnila za opredelitev referendumskih območij. Dosledno se nismo spuščali v njihovo strokovno presojo, vendar pa nam že bežen

pogled na novo upravno razdelitev, ki bi bila posledica ene ali druge variante, pokaže, da nekatera dopolnila verjetno niso utemeljena. Zakon o referendumu izrecno predvideva, da je referendumsko območje eno ali več naselij, v katerih se prebivalci odločajo za novo občino, in da naselij ni mogoče deliti. V tekstualnem delu pripomb so tudi ti predlogi nakazani.

Posebej je navedena možna razdelitev Slovenije na manjše število večjih občin, ki predstavlja nekako vmesno stopnjo med varianto večjega števila občin in pa številom sedanjih občin.

Na kartah predstavljamo prvotni predlog teritorialno manjših občin ter karto z upoštevanom A oziroma B varianto pripomb. Četrta karta predstavlja varianto večjih občin.

Kot je znano, so roki za zbere krajanov in opredelitev referendumskih območij izredno kratki, kar je nujno, da bi lahko referendum izvedli v predvidenem času. Predstavljena kartografska in tabelarična gradiva bodo lahko organizatorjem zborov krajanov in prebivalcem posameznih območij v veliko pomoč, če se bodo z njimi podrobneje seznanili in skušali presojati problematiko nove upravne razdelitve iz širšega vidika. Prav lahko se zgodi, da se bodo prebivalci odločali o novih občinah brez globlje utemeljenih razlogov. To bi lahko imelo nepopravljive posledice, ki bi lahko celo onemogočile smiselne odločitve, ali pa bi v najboljšem primeru postopek določitve novih občin zavlekle. To bi tudi pomenilo bistveno povečanje stroškov ter nepotrebna nesoglasja med prebivalci sosednjih krajevnih skupnosti. Zaradi navedenih razlogov je pomembno, da se vsi, ki se lotevajo organizacije opredelitve referendumskih območij oz. organizacije zborov krajanov, teh vprašanj lotijo čimbolj sistematično, in da skušajo poiskati čimbolj smiselne poti za odstranitev nesoglasij, kar je osnova za doseg primernega cilja.

Iz razprav v posameznih območjih Slovenije je razvidno, da ponekod na vprašanja nove upravne razdelitve gledajo preveč lokalistično, kar predstavlja veliko oviro za oblikovanje smiselnih predlogov. Priprave za referendum so pomembnejše kot si morda predstavljamo, saj lahko prav določitev referendumskih območij, čeprav le posredno, bistveno vpliva na izid referenduma. Poleg strokovnih gradiv, ki so objavljena v tej številki Poročevalca državnega zbora, bodo kmalu na razpolago tudi gradiva za posamezna območja Slovenije, ki bodo pravzaprav izseki že objavljenih gradiv za območja ene ali več sosednjih (sedanjih) občin v ustreznem merilu. Dodani bodo tudi nekateri statistični podatki, npr. o tem, koliko prebivalcev imajo posamezna naselja v obravnavanem območju in katerim krajevnim skupnostim pripadajo. S tem bo olajšano delo na zborih občanov, posebej še, če bodo prebivalci z gradivi seznanjeni že vnaprej.

Pri presoji, ali naj se prebivalci nekega območja odločijo za samostojno občino ali ne, je vsekakor potrebno, da poleg zemljepisnih upoštevajo tudi pomembne socialno-ekonomske razloge. Zavedati se moramo dejstva, da bo problematika, s katero se bodo nove občine srečevale, zelo raznolika. Pri opredelitvi za novo upravno razdelitev bi morali biti še posebej pozorni na to, da kakšna krajevna skupnosti ali skupina naselij, ne bi bila razvrščena v nobeno referendumsko območje ali pa, da ne bi prišli v primernem času do soglasja o tem, kam naj se razvrsti.

Vsi nakazani predlogi so dobra osnova za čimbolj smiselno in tudi strokovno utemeljeno vodenje razgovorov o novi upravni razdelitvi.

# SEZNAM NOVIH OBČIN (Skupščinski Poročevalec, 30. marec 1992) V OKVIRU SEDANJIH OBČIN S SPREMEMBAMI V VARIANTAH A IN B

Opomba: Pri vsaki sedanji občini so našteje nove občine z ustrežno šifro. Kjer obstajajo variantni predlogi (A in B) je navedeno ime nove občine, pri kateri se pojavi sprememba. Spremembe so opisane v seznamu pripomb. Zaporedna številka pripombe se ujema z zaporedno številko pripombe po sedanjih občinah.

PRIP.	ŠIF	IME SEDANJE OBČINE	IMENA IN ŠIFRE NOVIH OBČIN
	5501	AJDOVŠČINA	AJDOVŠČINA (0101), VIPAVA (0103)
	5502	BREŽICE	BREŽICE (0201), BIZELJSKO (0202), ARTIČE (0203), DOBOVA (0204), CERKLJE (0205), JESENICE NA DOLENJSKEM (0206)
1.	5503	CELJE	CELJE (0301), DOBRNA (0302), VOJNIK (0303), ŠTORE (0304)
A:			CELJE, DOBRNA, VOJNIK, ŠTORE
B:			CELJE, DOBRNA, VOJNIK, ŠTORE
	5504	CERKNICA	CERKNICA (0401), LOŠKA DOLINA (0402), RAKEK (0403)
	5505	ČRNOMELJ	ČRNOMELJ (0501), VINICA (0502), SEMIČ (0503)
2.	5506	DOMŽALE	DOMŽALE (0601), MENGEŠ (0602), RADOMLJE (0603), LUKOVICA (0604), MORAVČE (0605), DOB-VIR (0606), TRZIN (0607), JEVNICA-KRESNICE (0608)
A:			DOMŽALE, DOB-VIR, LUKOVICA
	5507	DRAVOGRAD	DRAVOGRAD (0701)
3.	5508	GORNJA RADGONA	GORNJA RADGONA (0801), APAČE (0802), RADENCI (0803), VIDEM (0804)
A:			VIDEM OB ŠČAVNICI, GORNJA RADGONA, RADENCI
4.	5509	GROSUPLJE	GROSUPLJE (0901), IVANČNA GORICA (0902), ŠENTVID PRI STIČNI (0903), KRKA-ZAGRADEC (0904), VIDEM-DOBREPOLJE (0905)
A:			STIČNA, ŠMARJE SAP, GROSUPLJE, IVANČNA GORICA
	5510	HRASTNIK	HRASTNIK (1001)
5.	5511	IDRIJA	IDRIJA (1101), CERKNO (1102), SPODNJA IDRIJA (1103)
A:			IDRIJA, CERKNO, SPODNJA IDRIJA, ČRNI VRH NAD IDRIJO
B:			DOLE, IDRIJA, CERKNO, SPODNJA IDRIJA, ČRNI VRH NAD IDRIJO
6.	5512	ILIRSKA BISTRICA	ILIRSKA BISTRICA (1201), PODGRAD (1202), KNEŽAK (1203)
A:			PODGRAJE, JELŠANE NOVOKRAČINE, ILIRSKA BISTRICA, PODGRAD, KNEŽAK
B:			PODGRAJE, JELŠANE NOVOKRAČINE, ILIRSKA BISTRICA, PODGRAD, KNEŽAK
	5513	IZOLA	IZOLA (1301)
7.	5514	JESENICE	JESENICE (1401), KRANJSKA GORA (1402), DOVJE-MOJSTRANA (1403), ŽIROVNICA (1404)

PRIP.	ŠIF	IME SEDANJE OBČINE	IMENA IN ŠIFRE NOVIH OBČIN
A:			KRANJSKA GORA, RATEČE PLANICA
8.	5515	KAMNIK	KAMNIK (1501), KAMNIŠKA BISTRICA (1502), KOMENDA (1503), TUHINJ (1504)
A:			TUHINJ, KAMNIK
	5516	KOČEVJE	KOČEVJE (1601), LOŠKI POTOK (1602)
9.	5517	KOPER	KOPER (1701), ŠMARJE MAREZIGE (1702), ANKARAN-ŠKOFIJE (1703), DEKANI (1704)
A: B:			DEKANI, GRAČIŠČE, ŠMARJE PRI KOPRU, ŠMARJE-MAREZIGE DEKANI, ŠMARJE PRI KOPRU, ŠMARJE-MAREZIGE
	5518	KRANJ	KRANJ (1801), NAKLO (1802), GORICE (1803), ŠENČUR (1805), CERKLJE (1806), JEZERSKO (1807), PREDDVOR (1808), PREDOSLJE (1809), KRANJ-DESNI BREG (1810)
10.	5519	KRŠKO	KRŠKO (1901), SENOVO (1902), LESKOVEC PRI KRŠKEM (1903), KOSTANJE VICA (1904)
A:			SENOVO, LESKOVEC PRI KRŠKEM, KOSTANJEVICA, BRESTANICA, RAKA, PODBOČJE
11.	5520	LAŠKO	LAŠKO (2001), RIMSKE TOPLICE (2002), RADEČE (2003)
A:			LAŠKO, RIMSKE TOPLICE, RADEČE
	5521	LENART	LENART (2101), ZGORNJA ŠČAVNICA (2102), GRADIŠČE (2103), CERKVE NJAK (2104)
	5522	LENDAVA	LENDAVA (2201), ČRENŠOVCI (2202), GABERJE (2203), DOBROVNIK (2204), TURNIŠČE (2205)
	5523	LITIJA	LITIJA (2301), GABROVKA (2302), ŠMARTNO PRI LITJI (2303)
12.	5524	LJ-BEŽIGRAD	DOL PRI LJUBLJANI (2401), DOLSKO (2402)
A:			DOL PRI LJUBLJANI, DOLSKO
12.	5525	LJ-CENTER	LJUBLJANA (2501)
A:			LJUBLJANA
12.	5526	LJ-MOSTE-POLJE	POLJE (2601), ZADVOR (2602)
A:			POLJE, ZADVOŘ, LIPOGLAV-BESNICA
	5527	LJ-ŠIŠKA	MEDVODE (2701), ŠMARTNO POD ŠMARNO GORO (2702), VODICE (2703)
A: B:			ŠMARTNO POD ŠMARNO GORO, ŠENTVID ŠMARTNO POD ŠMARNO GORO, ŠENTVID
	5528	LJ-VIČ-RUDNIK	POLHOV GRADEC (2801), HORJUL (2802), DOBROVA (2803), PRESERJE (2804), IG (2805), ŠKOFLJICA (2806), VELIKE LAŠČE (2807), BREZOVICA (2808)
A:			ŠENTJOŠT, POLHOV GRADEC, HORJUL, ŠKOFLJICA, BREZOVICA

PRIP.	ŠIF	IME SEDANJE OBČINE	IMENA IN ŠIFRE NOVIH OBČIN
13.	5529	LJUTOMER	LJUTOMER (2901), KRIŽEVCI PRI LJUTOMERU (2902)
A:			LJUTOMER, KRIŽEVCI
B:			LJUTOMER, KRIŽEVCI, RAZKRIŽJE, VERŽEJ
14.	5530	LOGATEC	LOGATEC (3001)
B:			LOGATEC
	5534	METLIKA	METLIKA (3401)
15.	5535	MOZIRJE	MOZIRJE (3501), NAZARJE (3502), GORNJI GRAD (3503), LUČE OB SAVINJI (3504), LJUBNO (3505)
A:			NAZARJE, REČICA, LUČE, SOLČAVA
16.	5536	MURSKA SOBOTA	MURSKA SOBOTA (3601), TIŠINA (3602), CANKOVA (3603), ROGAŠEVCI (3604), GRAD (3605), PUCONCI (3606), GORNJI PETROVCI (3607), PROSENJAKOVCI (3608), MARTJANCI (3609), BELTINCI (3610)
A:			MURSKA SOBOTA, MARTJANCI, CANKOVA, BODONCI, PUCONCI, KUZMA GRAD
B:			MURSKA SOBOTA, MARTJANCI, CANKOVA, BODONCI, PUCONCI, KUZMA GRAD
17.	5537	NOVA GORICA	NOVA GORICA (3701), KANAL (3702), DOBROVO (3703), GRGAR ČEPOVAN (3704), ŠEMPETER (3705), RENČE (3706), DORNBBERK (3707), MIREN (3708)
A:			NOVA GORICA, DOBROVO, GRGAR-ČEPOVAN, ŠEMPETER, RENČE, DORNBERK, MIREN, ŠEMPAS, SOLKAN, BRANIK, KOJSKO, TRNOVO-LOKVE, KOSTANJEVICA NA KRASU
18.	5538	NOVO MESTO	NOVO MESTO (3801), STOPIČE (3802), DOLENJSKE TOPLICE (3803), ŽUŽEMBERK (3804), MIRNA PEČ (3805), ŠMARJETA (3806), ŠKOCJAN (3807), ŠENTJERNEJ (3808), STRAŽA PRI NOVEM MESTU (3809)
A:			NOVO MESTO, DOLENJSKE TOPLICE, ŽUŽEMBERK, ŠMARJETA, ŠKOCJAN, ŠENTJERNEJ, HINJE, OREHOVICA, STOPIČE
	5539	ORMOŽ	ORMOŽ (3901), VELIKA NEDELJA (3902), TOMAŽ PRI ORMOŽU (3903), IVANJKOVCI-MIKLAVŽ (3904), SREDIŠČE (3905)
19.	5540	PIRAN	PIRAN (4001)
20.	5541	POSTOJNA	POSTOJNA (4101), PIVKA (4102)
A:			PIVKA
B:			POSTOJNA, PIVKA
	5542	PTUJ	PTUJ (4201), TRNOVSKA VAS-DESTRNIK (4202), HAJDINA (4203), KIDRIČEVO (4204), MAJŠPERK (4205), PODLEHNIK (4206), VIDEM PORI PTUJU (4207), MARKOVCI (4208), CIRKULANE (4209), GORIŠNICA (4210), DORNAVA POLJENŠAK (4211), JURŠINCI (4212)
	5543	RADLJE OB DRAVI	RADLJE OB DRAVI (4301), MUTA (4302), VUZENICA (4303), PODVELKA (4304)
21.	5544	RADOVLJICA	RADOVLJICA (4401), BOHINJSKA BISTRICA (4402), BLED (4403), KROPA (4404), LESCE (4405)



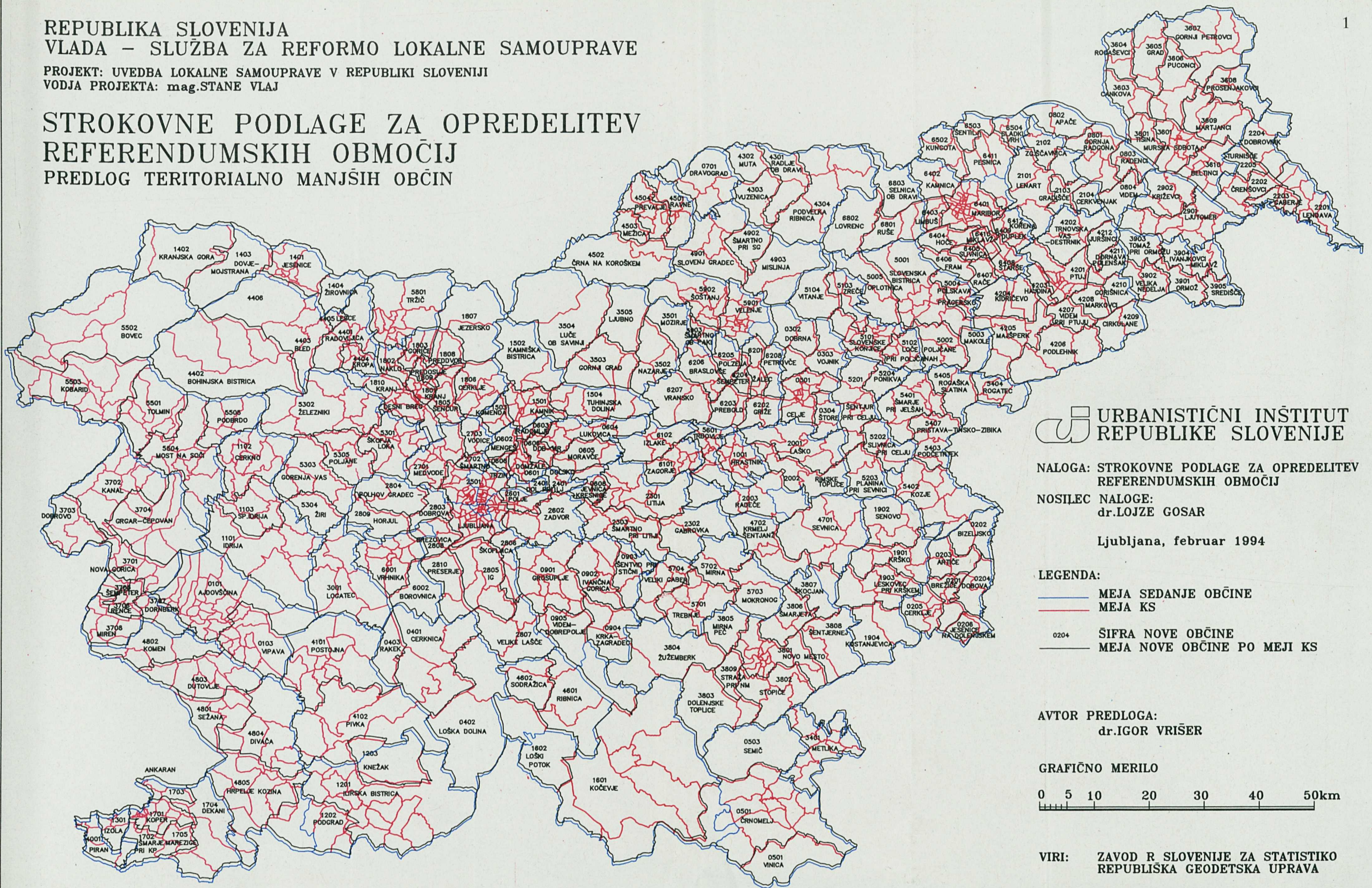
PRIP.	ŠIF	IME SEDANJE OBČINE	IMENA IN ŠIFRE NOVIH OBČIN
A:			RADOVLJICA, BEGUNJE, BLED, GORJE, BEGUNJE, LESCE
B:			RADOVLJICA, BEGUNJE, BLED, GORJE, BEGUNJE, LESCE
22.	5545	RAVNE NA KOROŠKEM	RAVNE (4501), ČRNA NA KOROŠKEM (4502), MEŽICA (4503), PREVALJE (4504)
A:			RAVNE, PREVALJE
	5546	RIBNICA	RIBNICA (4601), SODRAŽICA (4602)
23.	5547	SEVNICA	SEVNICA (4701), KRMELJ-ŠENTJANŽ (4702)
A:			SEVNICA, KRMELJ-ŠENTJANŽ
B:			SEVNICA, KRMELJ-ŠENTJANŽ
24.	5548	SEŽANA	SEŽANA (4801), KOMEN (4802), DUTOVLJE (4803), DIVAČA (4804), HRPELJE KOZINA (4805)
A:			HRPELJE KOZINA, SEŽANA, KOMEN, DUTOVLJE, ŠTANJEL
B:			HRPELJE KOZINA, SEŽANA, KOMEN, DUTOVLJE, ŠTANJEL
25.	5549	SLOVENJ GRADEC	SLOVENJ GRADEC (4901), ŠMARTNO PRI SLOVENJ GRADCU (4902), MISLI NJA (4903)
26.	5550	SLOV. BISTRICA	SLOVENSKA BISTRICA (5001), POLJČANE (5002), MAKOLE (5003), POLSKA VA-PRAGERSKO (5004), OPLOTNICA (5005)
A:			SLOVENSKA BISTRICA, POLSKAVA, PRAGERSKO, OPLOTNICA, LESKOVEC-STARI LOG
B:			SLOVENSKA BISTRICA, POLSKAVA, PRAGERSKO, OPLOTNICA, LESKOVEC-STARI LOG
27.	5551	SLOVENSKE KONJICE	SLOVENSKE KONJICE (5101), LOČE PRI POLJČANAH (5102), ZREČE (5103), VITANJE (5104)
A:			SLOVENSKE KONJICE, OPLOTNICA, ZREČE, VITANJE
B:			SLOVENSKE KONJICE, OPLOTNICA, ZREČE, TEPANJE, VITANJE
28.	5552	ŠENTJUR PRI CELJU	ŠENTJUR PRI CELJU (5201), SLIVNICA PRI CELJU (5202), PLANINA PRI SEVNICI (5203), PONIKVA (5204)
A:			DOBJE, PLANINA
29.	5553	ŠKOFJA LOKA	ŠKOFJA LOKA (5301), ŽELEZNIKI (5302), GORENJA VAS (5303), ŽIRI (5304), POLJANE (5305)
A:			ŽELEZNIKI, SELCA, ŠKOFJA LOKA, TRATA
30.	5554	ŠMARJE PRI JELŠAH	ŠMARJE PRI JELŠAH (5401), KOZJE (5402), PODČETRTEK (5403), ROGATEC (5404), ROGAŠKA SLATINA (5405)
A:			ŠMARJE PRI JELŠAH, KOZJE, PODČETRTEK, ROGAŠKA SLATINA, KRISTAN VRH, PRISTAVA-TIN SKO-ZIBKA, BISTRICA OB SOTLI
31.	5555	TOLMIN	TOLMIN (5501), BOVEC (5502), KOBARID (5503), MOST NA SOČI (5504), POD BRDO (5505)
A:			BREGINJ, KOBARID
	5556	TRBOVLJE	TRBOVLJE (5601)

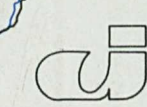
PRIP.	ŠIF	IME SEDANJE OBČINE	IMENA IN ŠIFRE NOVIH OBČIN
32.	5557	TREBNJE	TREBNJE (5701), MIRNA (5702), MOKRONOG (5703), VELIKI GABER (5704)
A:			TREBNJE, MIRNA, ŠENTRUPERT, VELIKI GABER
	5558	TRŽIČ	TRŽIČ (5801)
	5559	VELENJE	VELENJE (5901), ŠOŠTANJ (5902), ŠMARTNO OB PAKI (5903)
	5560	VRHNIKA	VRHNIKA (6001), BOROVNICA (6002)
A:			VRHNIKA
	5561	ZAGORJE	OB SAVI ZAGORJE OB SAVI (6101), IZLAKE (6102)
	5562	ŽALEC	ŽALEC (6201), GRIŽE (6202), PREBOLD (6203), ŠEMPETER (6204), POLZELA (6205), BRASLOVČE (6206), VRANSKO (6207), PETROVČE (6208)
33.	5564	MARIBOR	MARIBOR (6401), KAMNICA (6402), LIMBUŠ (6403), HOČE (6404), SLIVNICA (6405), FRAM (6406), RAČE (6407), STARŠE (6408), DUPLEK (6409), MIKLAVŽ (6410)
A:			MARIBOR, HOČE, DUPLEK, KORENA, MIKLAVŽ, PESNICA, KAMNICA, LIMBUŠ
B:			LIMBUŠ, RUŠE, MARIBOR, HOČE, DUPLEK, KORENA, MIKLAVŽ, PESNICA, KAMNICA
	5565	MB-PESNICA	PESNICA (6501), KUNGOTA (6502), ŠENTILJ (6503), SLADKI VRH (6504)
	5568	MB-RUŠE	RUŠE (6801), LOVRENC (6802), SELNICA OB DRAVI (6803)

REPUBLIKA SLOVENIJA  
VLADA - SLUŽBA ZA REFORMO LOKALNE SAMOUPRAVE

PROJEKT: UVEDBA LOKALNE SAMOUPRAVE V REPUBLIKI SLOVENIJI  
VODJA PROJEKTA: mag.STANE VLAJ

STROKOVNE PODLAGE ZA OPREDELITEV  
REFERENDUMSKIH OBMOČIJ  
PREDLOG TERITORIALNO MANJŠIH OBČIN







 **URBANISTIČNI INŠTITUT  
REPUBLIKE SLOVENIJE**

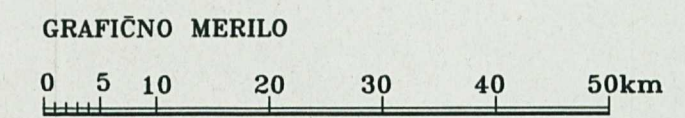
**NALOGA: STROKOVNE PODLAGE ZA OPREDELITEV  
REFERENDUMSKIH OBMOČIJ**

**NOSILEC NALOGE:  
dr.LOJZE GOSAR**

Ljubljana, februar 1994

- LEGENDA:**
-  MEJA SEDANJE OBČINE
  -  MEJA KS
  -  SIFRA NOVE OBČINE
  -  MEJA NOVE OBČINE PO MEJI KS

**AVTOR PREDLOGA:  
dr.IGOR VRIŠER**

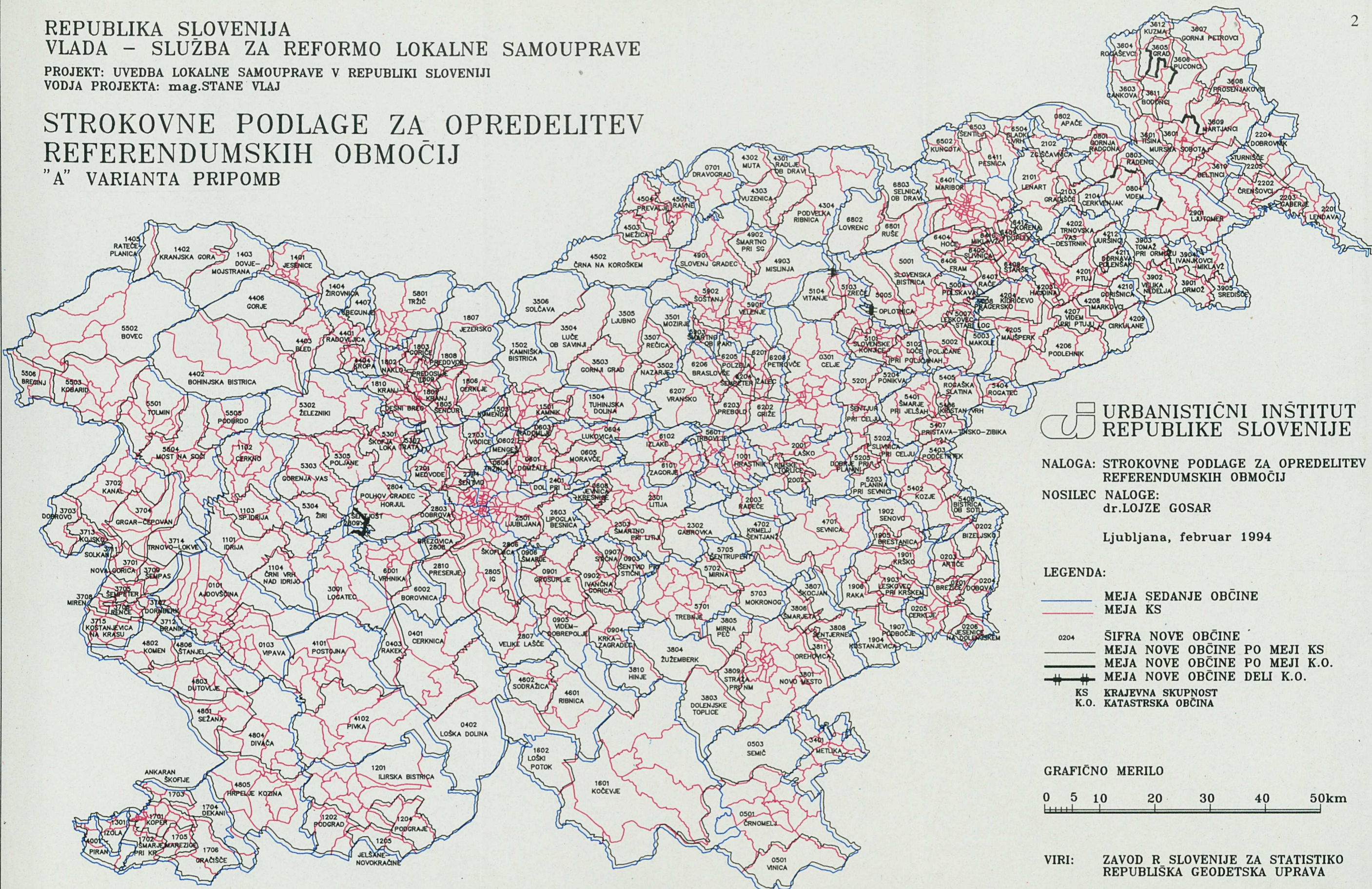


**VIRI: ZAVOD R SLOVENIJE ZA STATISTIKO  
REPUBLIŠKA GEODETSKA UPRAVA**

REPUBLIKA SLOVENIJA  
VLADA - SLUŽBA ZA REFORMO LOKALNE SAMOUPRAVE

PROJEKT: UVEDBA LOKALNE SAMOUPRAVE V REPUBLIKI SLOVENIJI  
VODJA PROJEKTA: mag.STANE VLAJ

STROKOVNE PODLAGE ZA OPREDELITEV  
REFERENDUMSKIH OBMOČIJ  
"A" VARIANTA PRIPOMB



URBANISTIČNI INŠTITUT  
REPUBLIKE SLOVENIJE

NALOGA: STROKOVNE PODLAGE ZA OPREDELITEV  
REFERENDUMSKIH OBMOČIJ

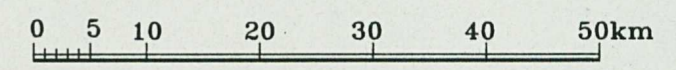
NOSILEC NALOGE:  
dr.LOJZE GOSAR

Ljubljana, februar 1994

LEGENDA:

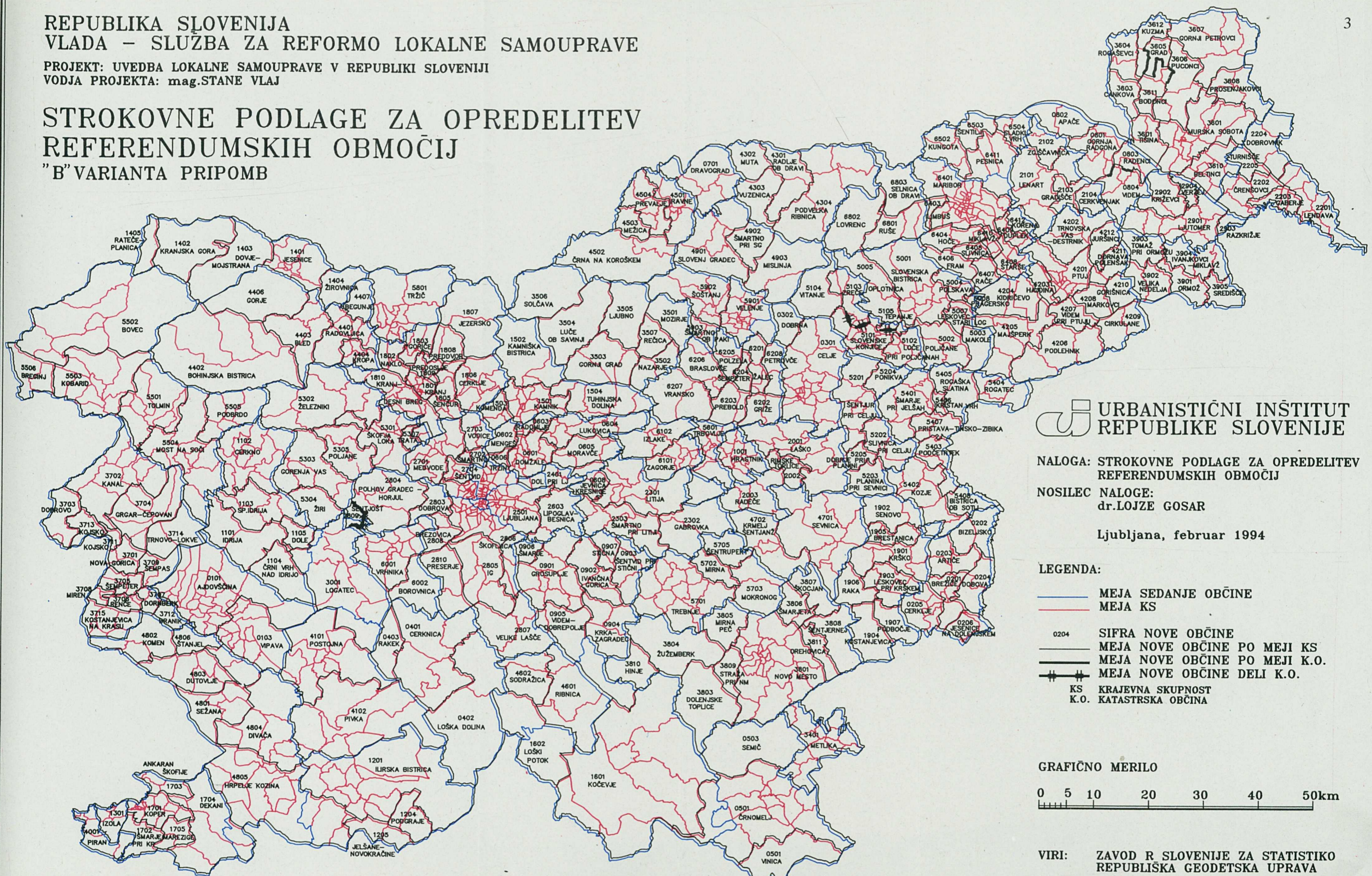
- MEJA SEDANJE OBČINE
- MEJA KS
- 0204 ŠIFRA NOVE OBČINE
- MEJA NOVE OBČINE PO MEJI KS
- MEJA NOVE OBČINE PO MEJI K.O.
- MEJA NOVE OBČINE DELI K.O.
- KS KRAJEVNA SKUPNOST
- K.O. KATASTRSKA OBČINA

GRAFIČNO MERILO



VIRI: ZAVOD R SLOVENIJE ZA STATISTIKO  
REPUBLIŠKA GEODETSKA UPRAVA

STROKOVNE PODLAGE ZA OPREDELITEV  
REFERENDUMSKIH OBMOČIJ  
"B" VARIANTA PRIPOMB



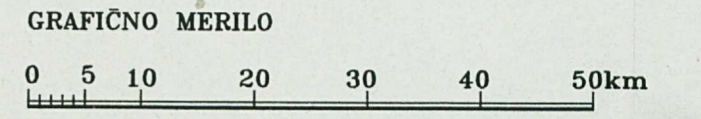
URBANISTIČNI INŠTITUT  
REPUBLIKE SLOVENIJE

NALOGA: STROKOVNE PODLAGE ZA OPREDELITEV  
REFERENDUMSKIH OBMOČIJ

NOSILEC NALOGE:  
dr.LOJZE GOSAR

Ljubljana, februar 1994

- LEGENDA:
- MEJA SEDANJE OBČINE
  - MEJA KS
  - 0204 SIFRA NOVE OBČINE
  - MEJA NOVE OBČINE PO MEJI KS
  - MEJA NOVE OBČINE PO MEJI K.O.
  - MEJA NOVE OBČINE DELI K.O.
  - KS KRAJEVNA SKUPNOST
  - K.O. KATASTRSKA OBČINA



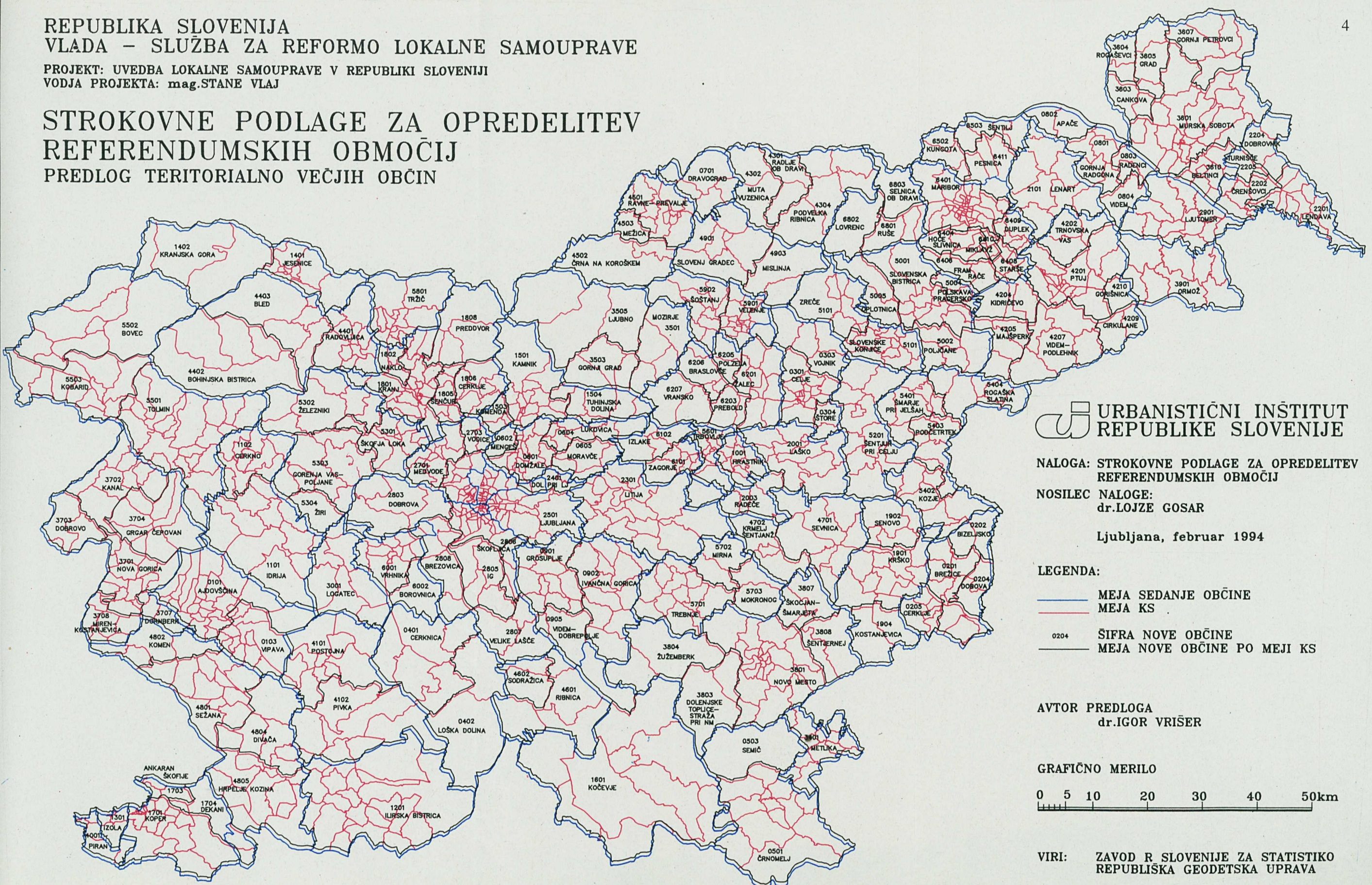
VIRI: ZAVOD R SLOVENIJE ZA STATISTIKO  
REPUBLIŠKA GEODETSKA UPRAVA

REPUBLIKA SLOVENIJA  
VLADA - SLUŽBA ZA REFORMO LOKALNE SAMOUPRAVE

PROJEKT: UVEDBA LOKALNE SAMOUPRAVE V REPUBLIKI SLOVENIJI

VODJA PROJEKTA: mag.STANE VLAJ

STROKOVNE PODLAGE ZA OPREDELITEV  
REFERENDUMSKIH OBMOČIJ  
PREDLOG TERITORIALNO VEČJIH OBČIN







 **URBANISTIČNI INŠTITUT  
REPUBLIKE SLOVENIJE**

**NALOGA: STROKOVNE PODLAGE ZA OPREDELITEV  
REFERENDUMSKIH OBMOČIJ**

**NOSILEC NALOGE:  
dr.LOJZE GOSAR**


Ljubljana, februar 1994

**LEGENDA:**

-  **MEJA SEDANJE OBČINE**
-  **MEJA KS**
-  **ŠIFRA NOVE OBČINE**
-  **MEJA NOVE OBČINE PO MEJI KS**

**AVTOR PREDLOGA  
dr.IGOR VRIŠER**

**GRAFIČNO MERILO**



**VIRI: ZAVOD R SLOVENIJE ZA STATISTIKO  
REPUBLIŠKA GEODETSKA UPRAVA**

Številka pred občino pomeni zaporedno številko pripombe

**1. Občina: CELJE (5503)**

20/5 1992 - KS Center Celje

Obdržati enotno občino Celje in je ne deliti na občino Dobrna, Vojnik, Štore in Celje.

18/5 1992 - Predsednik SO Celje

Možna bi bila le izločitev občine Dobrna, vendar brez KS Nova Cerkev (Strmec), ki želi k Celju (prikazano v B varianti).

Ustanovi naj se nova mestna občina Celje.

14/4 1992 - Sestanek IS SO Celje

Šmartno v R. d. ne želi k Vojniku, ampak k Celju.

**2. Občina: DOMŽALE (5506)**

Predvidene nove občine Domžale, Dob-Vir in Lukovica združiti v eno občino.

**3. Občina: GORNJA RADGONA (5508)**

30/12 1994 - KS Videm ob Ščavnici - predsednik Jožef Kocuvan:

Predlog nove občine Videm ob Ščavnici: iz KO Blaguš, Dragotinci, Galušak, Jamna, Kokolanjščak, Kraljevci, Rožički vrh, Selišči,

Slaptinci, Sovjak, Stanetinci, Terbergovci; Grabonoš, Okoslavci, Berkovci, Bolehnečeci, Očeslavci.

Sem spadajo deli KS Ivanjci (drugi del v Gornji Radgoni), Kapela (drugi del v Radencih) in Logarovci (drugi del v Ljutomeru).

**4. Občina: GROSUPLJE (5509)**

5/5 1992 - KS Stična in Metnaj

KS Stična in KS Metnaj predlagata ustanovitev posebne občine Stična.

22/5 1992 - KS Šmarje-Sap

KS Šmarje-Sap predlaga ustanovitev nove občine Šmarje-Sap.

**5. Občina: IDRİJA (5511)**

OBČINE NA IDRİJSKEM IN CERKLJANSKEM:

Predlog nove občine Črni vrh: iz KS Črni vrh, Godovič, Dole, Zavratac.

Predlog nove občine Idrija: iz KS Idrija, Vojsko.

Predlog nove občine Spodnja Idrija: iz KS Sp. Idrija, Ledine, Sr.in Zg. Kanomlja, Krnice - Masore.

Predlog nove občine Cerčno: iz KS Bukovo, Orehek, Gorje - Poče - Trebenče, Novaki, Cerčno, Podlanišče, Ravne - Zakriž, Otalež, Reka, Šebrelje.

**6. Občina: ILIRSKA BISTRICA (5512)**

Na nekaterih sestankih so bile izrečene pobude, da bi na ozemlju SO Ilirska Bistrica ustanovili še dve novi občini Podgraje in Jelšane-Novokračine.

V B varianti se Ilirska Bistrica poveča za KS 019 (Vrbovo), ki po A varianti spada v novo občino Podgraje.

**7. Občina: JESENICE (5514)**

24/1 1994 - KS Rateče-Planica - predsednik Franc Kajžar

KS Rateče-Planica predlaga ustanovitev samostojne občine "Rateče-Planica"

**8. Občina: KAMNIK (5515)**

4/9 1992 - KS Srednja vas

KS Srednja vas ne želi v novo občino Tuhinj, ampak v novo občino Kamnik.

**9. Občina: KOPER (5517)**

17/4 1992 - KS Dekani

KS Dekani predlaga, da se del ozemlja nove občine Dekani izloči in ustanovi kot samostojna nova občina Gračišče ali pa se ga pridruži k novi občini Koper.

Dekanom se priključita še KS Rakitovec in Zazid iz sedanje občine Sežana.

Ustanovitev nove občine Šmarje pri Kopru.

V B varianti je Gračišče del nove občine Dekani.

#### 10. Občina: KRŠKO (5519)

17/4 1992 - KS Podbočje

KS Podbočje predlaga ustanovitev nove občine Podbočje in nasprotuje vključitvi v novo občino Kostanjevica.

19/5 1992 - KS Brestanica

KS Brestanica predlaga ustanovitev nove občine Brestanica in nasprotuje vključitvi v novo občino Senovo.

22/5 1992 - KS Rožno-Presladol

KS Rožno-Presladol predlaga, da ostane v občini Krško ali pa ob ustanovitvi nove občine Brestanica priključitev k tej.

28/5 1992 - KS Raka

KS Raka predlaga ustanovitev nova občine Raka in odklanja vključitev v novo občino Leskovec pri Krškem.

#### 11. Občina: LAŠKO (5520)

9/3 1992 - KS Radeče

KS Radeče predlaga ustanovitev nove občine Radeče.

19/1 1994 - SO LAŠKO - Zofija Koprivc, KS JURKLOŠTER - Rihard Pušnik, KS SEDRAŽ - Jožef Hrastnik:

Predlog nove občine Laško: iz dosedanjih KS, dodani sta KS Sedraž in Jurklošter.

Predlog nove občine Rimske Toplice: samo iz KS Rimske Toplice (brez KS Jurklošter in Sedraž).

#### 12. Občina: LJUBLJANSKE OBČINE (5524, 5525, 5526, 5527, 5528)

1/4 1992 - Občina Lj. Bežigrad

Občina Ljubljana Bežigrad podpira oblikovanje Ljubljane kot mestne občine.

24/4 1992 - KS Pirniče

KS Pirniče je v dilemi ali naj se vključi v novo občino Medvode, novo občino Šmartno-Tacen ali se poteguje za novo občino Pirniče.

april 1992 - Mestna občina Ljubljana

Preliminarno strokovno gradivo "Mestna občina Ljubljana" podaja nekoliko spremenjeno delitev ozemlja ljubljanskih občin na novo občino.

- Predlaga enotno občino Dobrova, ki bi vključevala tudi možne nove občine Horjul in Polhov Gradec.

- Predlagana nova občina Šmartno pod Šmarno goro je v celoti vključena v občino Ljubljana.

Po drugi varianti (predsednik SO Ljubljana Šiška Stanislav Žagar) je Šmartno pri Šmarni gori samostojna občina.

- Pri predlagani novi občini Dol bi k mestu Ljubljana priključili KS Šentjakob, medtem ko bi novo občino Dol sestavljale KS Beričevno, Dol, Dolsko in Klopce.

- Pri predlagani novi občini Škofljica bi k mestu Ljubljana priključili KS Lavrica.

- Predlagano novo občino Polje ter KS Bizovik in KS Zadvor v celoti vključiti v mesto Ljubljana.

- Ustanovila bi se nova občina Lipoglav-Besnica.

18/5 1992 - KS Lj.-Šentvid

Na posvetu KS Šentvid in sosednjih KS so se zavzeli za ustanovitev nove občine Šentvid.

17/1 1994 - Vaški odbor Šentjošt - Leopold Oblak:

Predlog nove občine Šentjošt: iz vasi Smrečje, Planina, Butanjeva, del Samotarice, Šentjošt. Vsa naselja sestavljajo KO Šentjošt.

Možna nova občina Šentjošt je sestavljena iz dela KS Podlipa (občina Vrhnika) in iz dela KS Črni vrh (občina Polhov Gradec).

Nova občina Brezovica naj bi obsegala KS: Notranje Gorice, Vnanje Gorice in Brezovica

V primerjavi z A varianto se v B varianti iz nove občine Ljubljana kot samostojna občina izdvoji nova občina Šmartno pod Šmarno goro.

#### 13. Občina: LJUTOMER (5529)

21/5 1992 - SO Ljutomer

SO Ljutomer sporoča, da obstaja težnja, da se sedanja občina ne deli.

Po B varianti (24/1 1994 - SO LJUTOMER - predsednik Mirko Prelog) je predlagana sledeča delitev: :

Predlog nove občine Križevci: iz KS Križevci, Logarovci - Berkovci.

Predlog nove občine Razkrižje: iz KS Razkrižje.

Predlog nove občine Veržej: iz KS Veržej.

Ostale KS sodijo v Občino Ljutomer.



#### 14. Občina: LOGATEC (5530)

26/1 1994 - SO LOGATEC - Anton Antičević:

V B varianti se občina Logatec poveča za KS 010 (Planina), ki po A varianti spada v občino Postojna ter za KS 005 (Godovič) in 020 (Zavratec) iz nove občine Idrija. Če bi predlog upoštevali, bi s tem predvideno novo občino Idrija razdelili na dva dela. Na karti, ki prikazuje B varianto smo zato drugemu delu občine Idrija dali novo šifro in ime (1105 Dole).

#### 15. Občina: MOZIRJE (5535)

21/5 1992 - SO Mozirje

Predlog, da se ustanovita novi občini Rečica in Solčava.

10/6 1992 - KS Rečica ob Savinji

Pobuda za samostojno novo občino Rečica ob Savinji.

#### 16. Občina: MURSKA SOBOTA (5536)

21/1 1994 - Iniciativni odbor za ustanovitev občine Bodonci - Ludvik Novak:

Predlog nove občine Bodonci: iz KS Bodonci in Zenkovci ter KO Radovci (iz KS Grad), KO Poznanovci (iz KS Mačkovci).

Mestni svet KS Murska Sobota - odbor za lokalno samoupravo:

Predlog nove občine Murska Sobota: iz 6 KS mesta Murska Sobota, KS Rakičan, Črnelavci, Krog, Bakovci ter KO Nemčavci (iz KS Martjanci, nova občina Martjanci) in KO Markišavci (iz KS Puconci, nova občina Puconci).

V B varianti sta predvideni novi občini Murska Sobota in Martjanci združeni v samostojno občino Murska Sobota.

Občina Puconci je v A varianti sestavljena iz KS Zenkovci in Bodonci ter iz delov KS Grad in Mačkovci. V B varianti Puconce sestavljajo: cela KS Puconci, KS Brezovci in del KS Mačkovci.

21/1 1994 - KS Kuzma - Evgen Bunderla:

Predlog nove občine Kuzma: iz KS Kuzma, vasi Dolnji Slaveči in Motovilovci (iz KS Grad).

Nova občina Grad je sestavljena samo iz ene tretjine KS Grad. Ostala dva dela spadata v novi občini Kuzma in Bodonci.

#### 17. Občina: NOVA GORICA (5537)

8/11 1992 - KS Bukovica-Volčja Draga

KS Bukovica-Volčja Draga sodi, da je bolje, če se ne ustanovita nova občina Renče, ampak, da ostanejo v občino Nova Gorica.

14/1 1992 - KS Gradišče

KS Gradišče predlaga, da se njihova KS vključi v novo občino Renče in ne v novo občino Dornberk.

27/1 1992 - KS Vogrsko

KS Vogrsko želi priključitev KS Vogrsko k novi občini Šempeter in ne k novi občini Renče.

31/3 1992 - KS Solkan

KS Solkan predlaga oblikovanje nove občine Solkan in ne želi biti vključena v novo občino Nova Gorica.

Ustanovitev nove občine Miren, katero bi sestavljali KS Miren in Bilje.

21/4 1992 - KS Branik

KS Branik predlaga ustanovitev nove občine Branik in odklanja vključitev v novo občino Dornberk.

24/4 1992 - KS Šempas, KS Ozeljan-Šmihel, KS Osek-Vitolje predlagajo ustanovitev nove občine Šempas, ki bi družila vse tri KS.

8/5 1992 - KS Kojsko

KS Kojsko predlaga ustanovitev nove občine Kojsko v Brdih.

KS Trnovo pri Gorici in KS Lokve

KS Trnovo pri Gorici in KS Lokve predlagata ustanovitev nove občine in odklanjata vključitev v novo občino Grgar-Čepovan.

KS Vrtojba

KS Vrtojba se želi pridružiti novi občini Šempeter-Vrtojba.

Ustanovitev občine Kostanjevica na Krasu

3/6 1992 - KS Nova Gorica-Center

KS Nova Gorica-Center se zavzema za možno bodočo občino - mesto.

#### 18. Občina: NOVO MESTO (5538)

21/4 1992 - KS Uršna sela

KS Uršna sela ne želi vključitev v novo občino Dolenjske Toplice, ampak v novo občino Novo mesto ali Stopiče.

29/5 1992 - KS Otočec ne želi vključitve v novo občino Šmarjeta, ampak ali vključitev v novo občino Novo mesto ali samostojno novo občino Otočec.

17/6 1992 - KS Birčna vas ne želi biti del nove občine Stopiče, ampak del nove občine Novo mesto.

KS Orehovica, oblikovanje samostojne občine iz KS Orehovica

KS Hinje želi novo občino.

#### **19. Občina: PIRAN (5540)**

21/5 1992 - SO Piran

SO Piran sodi, da naj bi bila bodoča nova občina Piran mestna občina.

#### **20. Občina: POSTOJNA (5541)**

9/1 1992 - SO Postojna

SO Postojna predlaga oblikovanje dveh novih občina Pivka in Postojna.

21/4 1992 - KS Zagorje

KS Zagorje odklanja varianto oblikovanja nove občine Knežak in želi vključitev v novo občino Pivka.

#### **21. Občina: RADOVLJICA (5544)**

KS Begunje

KS Begunje predlaga oblikovanje nove občine Begunje.

21/1 1992 - KS Gorje (predsednik Anton Poklukar):

Nova občina Gorje - predlagani dve varianti.

Varianta A: iz KO Zg. Gorje, Višelnica 1, Sp. Gorje, Poljšica, Podhom.

Varianta B: iz KO Zg. Gorje, Višelnica 1, Višelnica 2, Sp. Gorje, Poljšica, Podhom, Zasip, Blejska Dobrava, Podmežakla.

Predvidena nova občina Lesce se združi s predvideno novo občino Radovljica.

#### **22. Občina RAVNE NA KOROŠKEM (5545)**

23/6 in 15/11 1993 - Koordinacija KS mesta Ravne na Koroškem in KS Javornik - Šance - Miloš Jurak:

KS mesta Ravne: Čečovje, Trg ravne, Javornik - Šance, Dobja vas, Kotlje naj sestavljajo občino Ravne na Koroškem.

#### **23. Občina SEVNICA (5547)**

Občina Sevnica ostane v sedanjih mejah.

#### **24. Občina: SEŽANA (5548)**

17/4 1992 - KS Gradišče pri Materiji

KS Gradišče pri Materiji zavrača možnost, da se KS Gradišče vključi v novo občino Podgrad.

2/5 1992 - KS Vrabče

KS Vrabče zavrača vključitev v novo občino Dutovlje in želi priključitev k novi občini Sežana.

18/5 1992 - KS Hrpelje

KS Hrpelje zavrača možnost priključitve KS Gradišče in Obrov k novi občini Podgrad in predlaga razširitev nove občine Hrpelje na ozemlje nove občine Podgrad. Po A varianti naj bi se Hrpelje širilo samo do meje s sedanjo občino Ilirska Bistrica, po B varianti pa na celotno ozemlje predvidene občine Podgrad.

21/5 1992 - SO Sežana

SO Sežana podaja pripombe KS na model oblikovanja nove občine.

- KS Vrabče in Štjak ne želita biti v novi občini Dutovlje, ampak v novi občini Sežana.

- KS Hrpelje želi v svojo občino vključiti KS Podgrad.

- KS Rakitovec in Zavid zavračata možnost vključitve v novo občino Hrpelje in želita priključitev k novi občini Dekani.

- KS Štanjel zavrača priključitev k novi občini Komen in želi samostojno novo občino Štanjel.

#### **25. Občina: SLOVENJ GRADEC (5549)**

11/5 1992 - SO Slovenj Gradec

SO Slovenj Gradec se strinja s predlagano delitvijo.

**26. Občina: SLOVENSKA BISTRICA (5550)**

26/8 1992 - KS Zgornja Polskava

KS Zgornja Polskava želi omejiti območje nove občine zgolj na ozemlje Spodnje in Zgornje Polskave.

27/8 1992 - KS Črešnjevce

KS Črešnjevce predlaga, da se KS Leskovec-Stari Log pridruži novo nastali občini Leskovec-Stari Log.

Ustanovitev nove občine Pragersko.

V A varianti je naselje Zlakova iz KS Oplotnica v novi občini Zreče, v B varianti pa je KS Oplotnica v celoti v občini Oplotnica.

**27. Občina: SLOVENSKE KONJICE (5551)**

10/1 1994 - KS Zreče:

Predlog nove občine Zreče: iz KO Resnik, Skomarje, Gorenje, Zreče, Stranice ter naselja Zlakova, Gabrovlje-Dobrava, Zeče in Rogla.

Naselje Zlakova (iz KS Oplotnica) v A varianti pripada novi občini Zreče. Prav tako naselje Rogla iz KS Vitanje. KS Gabrovlje in KS Zeče sta v A varianti v celoti prišteti občini Zreče.

KS Stranice, Zeče in Gabrovlje se v B varianti delijo med novi občini Slovenske Konjice in Zreče. Naselje Zlakova je v B varianti v občini Oplotnica.

Opomba: Zaradi tehničnih razlogov smo glede na prispеле pripombe novo občino Zreče v A varianti obravnavali v največjem, v B varianti pa v najmanjšem obsegu.

V B varianti pripadajo Slovenskim Konjicam deli KS Zeče in Gabrovlje. Iz KS Tepanje in dela KS Brdo - Vešenik se oblikuje samostojna občina Tepanje.

31/1 in 1/2 1994 - SO Slovenske Konjice:

Predlog nove občine Vitanje: iz naselij Brezen (KO Brezen), Sp. Dolič (KO Sp. Dolič), Paka - del (Paka 1), Hudinja (Hudinja), Skomarje - del (Skomarje), Stenica (Stenica), Vitanje (Vitanje), Ljubnica (Ljubnica). Naselje Rogla (KO Hudinja) se v A varianti deli med dve referendumski območji: Zreče in Vitanje. V varianti B je naselje Rogla (KO Hudinja) v celoti vključeno v novo občino Vitanje.

Predlog nove občine Tepanje (v B varianti): Perovec (KO Perovec), Dobrnež (Tepanje), Tepanje (Tepanje), Tepanjski vrh (Tepanje), Novo Tepanje (Sp. Grušovje), Sp. Grušovje (Sp. Grušovje in Tepanje).

Ostale KO in deljena naselja spadajo v občino Slovenske Konjice.

**28. Občina: ŠENTJUR PRI CELJU (5552)**

7/4 1992 - KS Dobje pri Planini

KS Dobje pri Planini predlaga ustanovitev nove občine Dobje pri Planini in zavrača vključitev v novo občino Planina pri Sevnici.

**29. Občina: ŠKOFJA LOKA (5553)**

15/5 1992 - KS Selca

KS Selca predlaga ustanovitev nove občine Selca, ki bi vključevala KS Bukovica, Luša in Selca.

22/5 1992 - KS Trata

KS Trata zavrača vključitev v novo občino Škofja Loka in predlaga ustanovitev nove občine Trata.

15/6 1992 - KS Lenart nad Lušo

KS Lenart nad Lušo zavrača vključitev v novo občino Železniki in želi v novo občino Škofja Loka.

**30. Občina: ŠMARJE PRI JELŠAH (5554)**

6/5 1 1992 - KS Polje ob Sotli

KS Polje ob Sotli želi vključitev v novo občino Podčetrtek in zavrača vključitev v novo občino Kozje.

SO Šmarje pri Jelšah

Strokovna služba SO Šmarje pri Jelšah sporoča, da so v KS Bistrica ob Sotli in Kristan Vrh izvedle referendum o oblikovanju nove občine. Podobno žele storiti v KS Pristava, Tinsko in Zibika, ki bi rade ustanovile novo občino.

**31. Občina: TOLMIN (5555)**

KS Breginj

KS Breginj predlaga ustanovitev nove občine Breginj.

**32. Občina: TREBNJE (5557)**

12/3 1992 - KS Šentrupert

KS Šentrupert predlaga ustanovitev nove občine Šentrupert in zavrača vključitev v novo občino Mirna.

Predvidena nova občina Veliki Gaber se združi s predvideno novo občino Trebnje.

### **33. Občina: MARIBOR (5564)**

6/21992 - KS Korena

KS Korena predlaga ustanovitev nove občine Korena in ne želi biti vključena v novo občino Duplek.

12/5 1992 - KS Ruperče

KS Ruperče želi ostati v občini Maribor in ne želi vključitve v novo občino Pesnica.

15/5 1992 - KS Pekre

KS Pekre se ne želi vključiti v novo občino Limbuš, ampak v mestno občino Maribor.

15/5 1992 - SO Maribor

25/5 1992 - KS Kamnica

KS Kamnica in KS Brestanica-Gaj sodita, da ni potrebna posebna nova občina Kamnica, ampak, da se to ozemlje vključi v mestno občino Maribor.

19/5 1992 - KS Rogoza

KS Rogoza je v dilemi ali naj bo v novi občini Miklavž ali v novi občini Hoče ali v mestni občini Maribor.

V B varianti se iz KS Limbuš ustanovi samostojna nova občina Limbuš, zaradi česar se zmanjša obseg občine Ruše.

#### **OPOMBA:**

Datumi, ki spremljajo pripombe posameznih KS ali SO ali Iniciativnih odborov za ustanovitev novih občin, so datumi, ko so bile pripombe posredovane. Kjer teh datumov ni, pomeni, da so pripombe povzete iz gradiva, ki ga je pripravil dr. Igor Vrišer, 19/5 1993 za Državni zbor Republike Slovenije - Komisija za lokalno samoupravo. Izjema so pripombe KS Breginj, Begunje, Trnovo pri Novi Gorici in Lokve ter SO Ilirska Bistrica, ki so bile posredovane v letu 1992 brez datumov.

# STROKOVNE PODLAGE ZA OPREDELITEV REFERENDUMSKIH OBMOČIJ VARIANTA A

OPOMBA: V krajevnih skupnostih, ki so v novih predlogih deljene med dve občini, je število prebivalcev krajevnih skupnosti šteto v celoti v obeh občinah. V takih primerih je zato skupno število prebivalcev v občini preveliko.

Šifra nove občine	Ime nove občine			Nove občine, v katere se deli Krajevna skupnost
	Šifra KS	Ime krajevnih skupnosti	Število prebivalcev	
0101	<b>AJDOVŠČINA</b>			
	5501 001	AJDOVŠČINA	6184	
	5501 002	BATUJE	296	
	5501 003	BRJE	366	
	5501 005	COL	824	
	5501 006	ČRNIČE	510	
	5501 007	DOBRAVLJE	396	
	5501 010	GABRJE	167	
	5501 012	GOJAČE	237	
	5501 014	KAMNJE-POTOČE	393	
	5501 015	LOKAVEC	966	
	5501 018	OTLICA-KOVK	461	
	5501 019	PLANINA	502	
	5501 020	PODKRAJ	669	
	5501 023	PREDMEJA	395	
	5501 024	SELO	328	
	5501 027	ŠMARJE	372	
	5501 028	ŠTOMAŽ	259	
	5501 029	USTJE	497	
	5501 030	VELIKE ŽABLJE	325	
	5501 032	VIPAVSKI KRIŽ	642	
	5501 034	VRTOVIN	463	
	5501 035	ŽAPUŽE	407	
	5501 036	CESTA	473	

0101 **SKUPAJ** 16380

Šifra nove občine	Ime nove občine			Nove občine, v katere se deli Krajevna skupnost
Šifra KS	Ime krajevnih skupnosti	Število prebivalcev		
0103	<b>VIPAVA</b>			
	5501 004	BUDANJE	751	
	5501 008	DOLGA POLJANA	310	
	5501 009	ERZELJ	70	
	5501 011	GOČE	230	
	5501 013	GRADIŠČE PRI VIPAVI	235	
	5501 016	LOZICE	258	
	5501 017	LOŽE-MANČE	317	
	5501 021	PODNANOS	811	
	5501 022	PODRAGA	347	
	5501 031	VIPAVA	1712	
	5501 033	VRHPOLJE	823	

0103 **SKUPAJ** 6252

Šifra nove občine	Ime nove občine			Nove občine, v katere se deli Krajevna skupnost
Šifra KS	Ime krajevnih skupnosti	Število prebivalcev		
0201	<b>BREŽICE</b>			
	5502 003	BREŽICE	3539	
	5502 005	ČATEŽ OB SAVI	972	
	5502 016	ŠENTLENART	1910	
	5502 018	ZAKOT-BUKOŠEK- TRNJE	2022	

0201 **SKUPAJ** 8443

Šifra nove občine	Ime nove občine			Nove občine, v katere se deli Krajevna skupnost
Šifra KS	Ime krajevnih skupnosti	Število prebivalcev		
0202	<b>BIZELJSKO</b>			
	5502 002	BIZELJSKO	1945	
	5502 013	PIŠECE	1214	

0202 **SKUPAJ** 3159

Šifra nove občine	Ime nove občine			Nove občine, v katere se deli Krajevna skupnost
Šifra KS	Ime krajevnih skupnosti	Število prebivalcev		
020	<b>ARTIČE</b>			
	5502 001	ARTIČE	1659	
	5502 007	GLOBOKO	1103	
	5502 012	PEČICE-KRIŽE	271	
	5502 015	SROMLJE	542	

0203 **SKUPAJ** 3575

Šifra nove občine	Ime nove občine			Nove občine, v katere se deli Krajevna skupnost
Šifra KS	Ime krajevnih skupnosti	Število prebivalcev		
0204	<b>DOBOVA</b>			
	5502 006	DOBOVA	2971	
	5502 009	KAPELE	1125	

0204 **SKUPAJ** 4096

Šifra nove občine	Ime nove občine			Nove občine, v katere se deli Krajevna skupnost
Šifra KS	Ime krajevnih skupnosti	Število prebivalcev		
0205	<b>CERKLJE</b>			
	5502 004	CERKLJE OB KRKI	1885	
	5502 010	KRŠKA VAS	518	
	5502 011	MRZLAVA VAS	310	
	5502 014	SKOPICE	400	
	5502 019	VELIKE MALENCE	209	

0205 **SKUPAJ** 3322

Šifra nove občine	Ime nove občine			Nove občine, v katere se deli Krajevna skupnost
Šifra KS	Ime krajevnih skupnosti	Število prebivalcev		
0206	<b>JESENICE NA DOLENJSKEM</b>			
	5502 008	JESENICE NA DOLENJSKEM	1126	
	5502 017	VELIKA DOLINA	1003	

0206 **SKUPAJ** 2129

Šifra nove občine	Ime nove občine			Nove občine, v katere se deli Krajevna skupnost
Šifra KS	Ime krajevnih skupnosti	Število prebivalcev		
0301	<b>CELJE</b>			
	5503 001	ALJAŽEV HRIB	2172	
	5503 002	CENTER	3709	
	5503 003	DOBRNA PRI CELJU	2019	
	5503 004	DOLGO POLJE	3624	
	5503 005	FRANKOLOVO	1536	
	5503 007	LJUBEČNA	1639	
	5503 008	MEDLOG	1878	
	5503 009	NOVA VAS	5072	
	5503 010	OSTROŽNO	2773	
	5503 011	OTOK-SAVINJA	810	
	5503 012	OTOK- KAREL DESTOVNIK	2593	
	5503 013	OTOK- SLAVKO ŠLANDER	3212	
	5503 014	POD GRADOM	3040	
	5503 015	STRMEC PRI VOJNIKU	2279	
	5503 016	SVETINA	431	
	5503 017	ŠKOFJA VAS	2049	
	5503 018	ŠMARTNO V ROŽNI DOLINI	1708	
	5503 019	ŠTORE	3825	
	5503 020	TRNOVLJE PRI CELJU	1171	

Šifra nove občine	Ime nove občine			Nove občine, v katere se deli Krajevna skupnost
	Šifra KS	Ime krajevne skupnosti	Število prebivalcev	
	5503 021	VOJNIK	3998	
	5503 022	HUDINJA	3091	
	5503 023	DEČKOVO NASELJE	2758	
	5503 024	LAVA	3128	
	5503 025	TEHARJE	935	
<b>0301</b>	<b>SKUPAJ</b>		<b>64736</b>	
<b>0401</b>	<b>CERKNICA</b>			
	5504 001	BEGUNJE PRI CERKNICI	1186	
	5504 002	CAJNARJE-ŽILCE	522	
	5504 003	GRAHOVO PRI CERKNICI	1329	
	5504 006	J.PETROVČIČ CERKNICA	4289	
<b>0401</b>	<b>SKUPAJ</b>		<b>7326</b>	
<b>0402</b>	<b>LOŠKA DOLINA</b>			
	5504 004	NOVA VAS	1577	
	5504 007	LOŠKA DOLINA	3604	
<b>0402</b>	<b>SKUPAJ</b>		<b>5181</b>	
<b>0403</b>	<b>RAKEK</b>			
	5504 005	RAKEK	2513	
<b>0403</b>	<b>SKUPAJ</b>		<b>2513</b>	
<b>0501</b>	<b>ČRNOMELJ</b>			
	5505 001	ADLEŠIČI	942	
	5505 003	DOBLIČE- KANIŽARICA	1181	
	5505 004	DRAGATUŠ	1414	
	5505 005	GRIBLJE	466	
	5505 006	PETROVA VAS	673	
	5505 008	STARI TRG	410	
	5505 009	TALČJI VRH	549	
	5505 010	TRIBUČE	448	
	5505 012	BUTORAJ	224	
	5505 013	GRIČEK	1695	
	5505 014	HEROJA STARIHE	2986	
	5505 015	LOKA	1436	
<b>0501</b>	<b>SKUPAJ</b>		<b>12806</b>	
<b>0502</b>	<b>VINICA</b>			
	5505 011	VINICA	2246	
<b>0502</b>	<b>SKUPAJ</b>		<b>2246</b>	
<b>0503</b>	<b>SEMIČ</b>			
	5505 007	SEMIČ	3704	
<b>0503</b>	<b>SKUPAJ</b>		<b>3704</b>	
<b>0601</b>	<b>DOMŽALE</b>			
	5506 003	DOB	1835	
	5506 005	DRAGOMELJ- PŠATA	727	

Šifra nove občine	Ime nove občine			Nove občine, v katere se deli Krajevna skupnost
	Šifra KS	Ime krajevne skupnosti	Število prebivalcev	
	5506 007	IHAN	1887	
	5506 008	JARŠE-RODICA	1751	
	5506 010	KRTINA	705	
	5506 025	TOMO BREJC VIR	3449	
	5506 026	DOMŽALE- SLAVKO ŠLANDER	6135	
	5506 027	DOMŽALE- SIMONA JENKA	2486	
	5506 028	DOMŽALE- VENCLJA PERKA	3415	
<b>0601</b>	<b>SKUPAJ</b>		<b>22390</b>	
<b>0602</b>	<b>MENGEŠ</b>			
	5506 012	MENGEŠ	6201	
<b>0602</b>	<b>SKUPAJ</b>		<b>6201</b>	
<b>0603</b>	<b>RADOMLJE</b>			
	5506 006	HOMEK-NOŽICE	1118	
	5506 015	PRESERJE	1142	
	5506 017	RADOMLJE	1712	
	5506 022	ROVA4	15	
<b>0603</b>	<b>SKUPAJ</b>		<b>4387</b>	
<b>0604</b>	<b>LUKOVICA</b>			
	5506 001	BLAGOVICA	543	
	5506 002	ČEŠNJICE PRI DOMŽALAH	67	
	5506 009	KRAŠNJA	646	
	5506 011	LUKOVICA	1054	
	5506 016	PREVOJE PRI ŠENTVIDU	954	
	5506 018	RAFOLČE	339	
	5506 019	TROJANE	539	
	5506 024	ZLATO POLJE	208	
<b>0604</b>	<b>SKUPAJ</b>		<b>4350</b>	
<b>0605</b>	<b>MORAVČE</b>			
	5506 013	MORAVČE	2659	
	5506 014	PEČE	439	
<b>0605</b>	<b>SKUPAJ</b>		<b>3876</b>	
<b>0607</b>	<b>TRZIN</b>			
	5506 020	TRZIN	2673	
<b>0607</b>	<b>SKUPAJ</b>		<b>2673</b>	
<b>0608</b>	<b>JEVNICA - KRESNICE</b>			
	5506 023	VELIKA VAS-DEŠEN	308	
	5523 005	JEVNICA	817	
	5523 006	KRESNICE	799	
	5523 011	RIBČE	173	
<b>0608</b>	<b>SKUPAJ</b>		<b>2097</b>	
<b>0701</b>	<b>DRAVOGRAD</b>			
	5507 001	ČRNEČE	862	
	5507 002	DRAVOGRAD	4584	

Šifra nove občine	Ime nove občine			Število prebivalcev	Nove občine, v katere se deli Krajevna skupnost
	Šifra KS	Ime krajevne skupnosti			
	5507 003	LIBELIČE	549		
	5507 004	ŠENTJANŽ	1906		
	5507 005	TRBONJE	606		
<b>0701</b>	<b>SKUPAJ</b>		<b>8507</b>		
<b>0801</b>	<b>GORNJA RADGONA</b>				
	5508 002	GORNJA RADGONA	4432	0804VIDEM	
	5508 003	IVANJCI	853		
	5508 005	NEGOVA	1199		
	5508 007	SPODNJA ŠČAVNICA	1206		
	5508 010	ČREŠNJEVCI, ZBIGOVCI	1858		
<b>0801</b>	<b>SKUPAJ</b>		<b>9548</b>		
<b>0802</b>	<b>APAČE</b>				
	5508 001	APAČE	2590		
	5508 008	STOGOVCI	1208		
<b>0802</b>	<b>SKUPAJ</b>		<b>3798</b>		
<b>0803</b>	<b>RADENCI</b>				
	5508 004	KAPELA	16720	0804 VIDEM	
	5508 006	RADENCI	3674		
<b>0803</b>	<b>SKUPAJ</b>		<b>5346</b>		
<b>0804</b>	<b>VIDEM</b>				
	5508 003	IVANJCI	853	0801GORNJA RADGONA	
	5508 004	KAPELA	1672	0803 RADENCI	
	5529 007	LOGAROVCI-BERKOVCI	943	290 LJUTOMER	
<b>0804</b>	<b>SKUPAJ</b>		<b>6091</b>		
	5509 003	GROSUPLJE	5993		
	5509 004	ILOVA GORA	137		
	5509 008	MLAČEVO	799		
	5509 010	PODTABOR	1264		
	5509 011	POLICA	850		
	5509 013	RAČNA	539		
	5509 014	SPODNJA SLIVNICA	425		
	5509 015	STARO APNO	259		
	5509 023	ŽALNA	898		
<b>0901</b>	<b>SKUPAJ</b>		<b>11164</b>		
<b>0902</b>	<b>IVANČNA GORICA</b>				
	5509 005	IVANČNA GORICA	2009		
	5509 009	MULJAVA	710		
	5509 021	VIŠNJA GORA	1678		
<b>0902</b>	<b>SKUPAJ</b>		<b>4397</b>		
<b>0903</b>	<b>ŠENTVID PRI STIČNI</b>				
	5509 002	DOB PRI ŠENTVIDU	715		

Šifra nove občine	Ime nove občine			Število prebivalcev	Nove občine, v katere se deli Krajevna skupnost
	Šifra KS	Ime krajevne skupnosti			
	5509 017	ŠENTVID PRI STIČNI	2031		
	5509 019	TEMENICA	526		
<b>0903</b>	<b>SKUPAJ</b>		<b>3272</b>		
<b>0904</b>	<b>KRKA - ZAGRADEC</b>				
	5509 001	AMBRUS	921		
	5509 006	KRKA	907		
	5509 022	ZAGRADEC	1007		
<b>0904</b>	<b>SKUPAJ</b>		<b>2835</b>		
<b>0905</b>	<b>VIDEM - DOBREPOLJE</b>				
	5509 012	PONIKVE	416		
	5509 020	VIDEM-DOBREPOLJE	2452		
	5516 015	STRUGE NA DOLENJSKEM	613		
<b>0905</b>	<b>SKUPAJ</b>		<b>3481</b>		
<b>0906</b>	<b>ŠMARJE - SAP</b>				
	5509 018	ŠMARJE-SAP	2181		
<b>0906</b>	<b>SKUPAJ</b>		<b>2181</b>		
<b>0907</b>	<b>STIČNA</b>				
	5509 007	METNAJ	339		
	5509 016	STIČNA	1095		
<b>0907</b>	<b>SKUPAJ</b>		<b>1434</b>		
<b>1001</b>	<b>HRASTNIK</b>				
	5510 001	BOBEN	453		
	5510 002	DOL PRI HRASTNIKU	1865		
	5510 004	RUDNIK	5609		
	5510 005	KAL	42		
	5510 006	KOVK	111		
	5510 007	KRNICE-ŠAVNA PEČ	201		
	5510 008	MARNO	502		
	5510 009	PODKRAJ-SPODNJI DEL	126		
	5510 010	PRAPRETNO	273		
	5510 011	TURJE-GORE	350		
<b>1001</b>	<b>SKUPAJ</b>		<b>11059</b>		
<b>1101</b>	<b>IDRIJA</b>				
	5511 007	IDRIJA	6372		
	5511 018	VOJSKO	11		
<b>1101</b>	<b>SKUPAJ</b>		<b>83</b>		
<b>1102</b>	<b>CERKNO</b>				
	5511 001	BUKOVO	58		
	5511 002	CERKNO	2181		
	5511 006	GORJE-POČE-TREBENČE	314		
	5511 010	NOVAKI DOLENJI-			

Šifra nove občine	Ime nove občine			Nove občine, v katere se deli Krajevna skupnost
	Šifra KS	Ime krajevne skupnosti	Število prebivalcev	
		GORENJI	433	
	5511 011	OREHEK	90	
	5511 012	OTALEŽ	594	
	5511 013	PODLANIŠČE	253	
	5511 014	RAVNE-ZAKRIŽ	349	
	5511 015	REKA	288	
	5511 017	ŠEBRELJE	326	
<b>1102</b>	<b>SKUPAJ</b>		<b>5186</b>	
<b>1103</b>	<b>SPODNJA IDRIJA</b>			
	5511 008	KRNICE-MASORE	218	
	5511 009	LEDINE	526	
	5511 016	SPODNJA IDRIJA	2026	
	5511 019	SREDNJA IN G.KANOMLJA	391	
<b>1103</b>	<b>SKUPAJ</b>		<b>3161</b>	
<b>1104</b>	<b>ČRNI VRH</b>			
	5511 003	ČRNI VRH NAD IDRIJO	1215	
	5511 004	DOLE	375	
	5511 005	GODOVIČ	55	
	5511 020	ZAVRATEC	32	
<b>1104</b>	<b>SKUPAJ</b>		<b>77</b>	
<b>1201</b>	<b>ILIRSKA BISTRICA</b>			
	5512 001	DOLNJA BITNJA	61	
	5512 002	DOLNJI ZEMON	52	
	5512 003	HARIJE	54	
	5512 005	ILIRSKA BISTRICA	4880	
	5512 007	KNEŽAK	99	
	5512 008	KOSEZE	95	
	5512 013	PREGARJE	08	
	5512 014	PREM	382	
	5512 015	REČICA	520	
	5512 017	ŠEMBIJE	236	
	5512 018	TOPOLC	467	
<b>1201</b>	<b>SKUPAJ</b>		<b>10366</b>	
<b>1202</b>	<b>PODGRAD</b>			
	5512 004	HRUŠICA	280	
	5512 012	PODGRAD	998	
	5512 016	STAROD	05	
<b>1202</b>	<b>SKUPAJ</b>		<b>1383</b>	
<b>1204</b>	<b>WPODGRAJE</b>			
	5512 009	KUTEŽEVO	412	
	5512 019	VRBOVO	902	
	5512 020	ZABIČE	634	
<b>1204</b>	<b>SKUPAJ</b>		<b>1948</b>	
<b>1205</b>	<b>JELŠANE-NOVOKRAČINE</b>			
	5512 006	JELŠANE	582	
	5512 010	NOVOKRAČINE	345	
<b>1205</b>	<b>SKUPAJ</b>		<b>927</b>	

Šifra nove občine	Ime nove občine			Nove občine, v katere se deli Krajevna skupnost
	Šifra KS	Ime krajevne skupnosti	Število prebivalcev	
<b>1301</b>	<b>IZOLA</b>			
	5513 001	KORTE	1436	
	5513 003	JAGODJE-DOBRAVA	2047	
	5513 004	IZOLA I-ST.DEL MESTA	3442	
	5513 005	IZOLA II-SR.DEL MESTA	2932	
	5513 006	IZOLA III. POLJE-LIVADE	3913	
<b>1301</b>	<b>SKUPAJ</b>		<b>13770</b>	
<b>1401</b>	<b>JESENICE</b>			
	5514 001	BLEJSKA DOBRAVA	1419	
	5514 003	HRUŠICA	1021	
	5514 004	JAVORNIK-KOR.BELA,JES.	4811	
	5514 006	PLANINA POD GOLICO	432	
	5514 008	PODMEŽAKLJA-JESENICE	1456	
	5514 010	SAVA-JESENICE	4236	
	5514 012	CIRILA TAVČARJA	3980	
	5514 013	MIRKA ROGLJA-PETKA	2077	
	5514 014	STANETA BOKALA	2522	
<b>1401</b>	<b>SKUPAJ</b>		<b>21954</b>	
<b>1402</b>	<b>KRANJSKA GORA</b>			
	5514 005	KRANJSKA GORA	2709	
<b>1402</b>	<b>SKUPAJ</b>		<b>2709</b>	
<b>1403</b>	<b>DOVJE - MOJSTRANA</b>			
	5514 002	DOVJE-MOJSTRANA	2749	
<b>1403</b>	<b>SKUPAJ</b>		<b>2749</b>	
<b>1404</b>	<b>ŽIROVNICA</b>			
	5514 011	ŽIROVNICA-BREZNICA	3879	
<b>1404</b>	<b>SKUPAJ</b>		<b>3879</b>	
<b>1405</b>	<b>RATEČE-PLANICA</b>			
	5514 009	RATEČE-PLANICA	648	
<b>1405</b>	<b>SKUPAJ</b>		<b>648</b>	
<b>1501</b>	<b>KAMNIK</b>			
	5515 002	DUPLICA	4374	
	5515 009	NEVLJE	1442	
	5515 010	PODGORJE	828	
	5515 013	SREDNJA VAS PRI KAMN.	610	
	5515 014	ŠMARCA	1205	
	5515 018	TUNJICE	596	
	5515 019	VOLČJI POTOK	347	



Šifra nove občine	Ime nove občine			Novo občine, v katere se deli Krajevna skupnost
	Šifra KS	Ime krajevne skupnosti	Število prebivalcev	
	5515 020	VRANJA PEČ	256	
	5515 022	KAMNIK CENTER	2564	
	5515 023	MEKINJE	1410	
	5515 024	NOVI TRG	519	
	5515 025	PEROVO	1985	
	5515 026	ZAPRICE	2371	
<b>1501</b>	<b>SKUPAJ</b>		<b>18507</b>	
<b>1502</b>	<b>KAMNIŠKA BISTRICA</b>			
	5515 001	ČRNA PRI KAMNIKU	768	
	5515 003	GODIČ	714	
	5515 005	KAMNIŠKA BISTRICA	1702	
<b>1502</b>	<b>SKUPAJ</b>		<b>3184</b>	
<b>1503</b>	<b>KOMENDA</b>			
	5515 006	KOMENDA	2210	
	5515 007	MOSTE PRI KOMENDI	1383	
	5515 021	KRIŽ	439	
<b>1503</b>	<b>SKUPAJ</b>		<b>4032</b>	
<b>1504</b>	<b>TUHINJ</b>			
	5515 008	MOTNIK	358	
	5515 011	PŠAJNOVICA	164	
	5515 012	SELA PRI KAMNIKU	527	
	5515 015	ŠMARTNO V TUHINJU	693	
	5515 016	ŠPITALIČ	283	
	5515 017	TUHINJ	018	
<b>1504</b>	<b>SKUPAJ</b>		<b>3043</b>	
<b>1601</b>	<b>KOČEVJE</b>			
	5516 004	KOČEVJE-MESTO	8830	
	5516 005	KOČEVJE-RUDNIK-ŠALVAS	2516	
	5516 006	KOČEVSKA REKA	762	
	5516 010	OSILNICA	398	
	5516 013	STARA CERKEV	2128	
	5516 018	KOSTEL	677	
	5516 020	IVAN OMERZA LIVOLD	1670	
<b>1601</b>	<b>SKUPAJ</b>		<b>16981</b>	
<b>1602</b>	<b>LOŠKI POTOK</b>			
	5516 003	DRAGA	547	
	5546 002	LOŠKI POTOK	1635	
<b>1602</b>	<b>SKUPAJ</b>		<b>2182</b>	
<b>1701</b>	<b>KOPER</b>			
	5517 002	BERTOKI	1519	

Šifra nove občine	Ime nove občine			Novo občine, v katere se deli Krajevna skupnost
	Šifra KS	Ime krajevne skupnosti	Število prebivalcev	
	5517 011	POBEGI-ČEŽARJI	1245	
	5517 012	PRIDVOR	1077	
	5517 013	SEMEDELA	2087	
	5517 014	ŠKOCJAN	3053	
	5517 017	VANGANEL	779	
	5517 018	ŽUSTERNA	4619	
	5517 019	PRISOJE-OLMO	4419	
	5517 020	KOPER-BREG	1790	
	5517 021	KOPER-MARKOVEC	1870	
	5517 022	KOPER-ZA GRADOM	3013	
	5517 023	KOPER 1	904	
	5517 024	KOPER 2	1524	
	5517 025	KOPER 3	2409	
	5517 026	KOPER 4	835	
<b>1701</b>	<b>SKUPAJ</b>		<b>31143</b>	
<b>1702</b>	<b>ŠMARJE PRI KOPRU</b>			
	5517 016	ŠMARJE PRI KOPRU	2134	
<b>1702</b>	<b>SKUPAJ</b>		<b>2134</b>	
<b>1703</b>	<b>ANKARAN - ŠKOFIJE</b>			
	5517 001	ANKARAN	2659	
	5517 008	HRVATINI	1752	
	5517 015	ŠKOFIJE	2486	
<b>1703</b>	<b>SKUPAJ</b>		<b>6897</b>	
<b>1704</b>	<b>DEKANI</b>			
	5517 004	ČRNI KAL	1536	
	5517 005	DEKANI	1277	
	5548 021	RAKITOVEC	150	
	5548 033	ZAZID	87	
<b>1704</b>	<b>SKUPAJ</b>		<b>3050</b>	
<b>1705</b>	<b>MAREZIGE</b>			
	5517 003	BORŠT	153	
	5517 010	MAREZIGE	878	
<b>1705</b>	<b>SKUPAJ</b>		<b>1031</b>	
<b>1706</b>	<b>GRAČIŠČE</b>			
	5517 006	GRAČIŠČE	913	
	5517 007	GRADIN	460	
<b>1706</b>	<b>SKUPAJ</b>		<b>1373</b>	
<b>1801</b>	<b>KRANJ</b>			
	5518 015	KRANJ-CENTER	2055	
	5518 016	KRANJ-GORENJA SAVA	397	
	5518 019	KRANJ-ZLATO POLJE	3007	
	5518 020	KRANJ-VODOVODNI STOLP	6418	
	5518 021	KRANJ-PLANINA	4463	
	5518 022	KRANJ-		

Šifra nove občine	Ime nove občine			Nove občine, v katere se deli Krajevna skupnost
	Šifra KS	Ime krajevne skupnosti	Število prebivalcev	
	5518 023	PRIMSKOVO	5465	
		KRANJ-STRUŽEVO	483	
	5518 043	KRANJ-ČIRČE	1284	
	5518 044	KRANJ-HUJE	3220	
	5518 045	BRATOV SMUK	3380	
<b>801</b>	<b>SKUPAJ</b>		<b>30172</b>	
<b>1802</b>	<b>NAKLO</b>			
	5518 007	DUPLJE	1010	
	5518 025	NAKLO	2661	
	5518 027	PODBREZJE	826	
<b>1802</b>	<b>SKUPAJ</b>		<b>4497</b>	
<b>1803</b>	<b>GORICE</b>			
	5518 008	GOLNIK	1015	
	5518 009	GORIČE	561	
	5518 033	TENETIŠE	342	
	5518 035	TRSTENIK	441	
<b>1803</b>	<b>SKUPAJ</b>		<b>2359</b>	
<b>1805</b>	<b>ŠENČUR</b>			
	5518 031	ŠENČUR	2874	
	5518 034	TRBOJE	567	
	5518 037	VISOKO	1271	
	5518 038	VOGLJE	583	
	5518 039	VOKLO	1649	
	5518 042	OLŠEVEK-HOTEMAŽE	619	
<b>1805</b>	<b>SKUPAJ</b>		<b>7563</b>	
<b>1806</b>	<b>CERKLJE</b>			
	5518 006	CERKLJE		
		NA GORENJSKEM	1456	
	5518 010	GRAD	779	
	5518 028	POŽENIK	440	
	5518 032	ŠENTURŠKA GORA	240	
	5518 036	VELESOVO	960	
	5518040	ZALOG	841	
<b>1806</b>	<b>SKUPAJ</b>		<b>5753</b>	
<b>1807</b>	<b>JEZERSKO</b>			
	5518 011	JEZERSKO	659	
	5518 013	KOKRA	286	
<b>1807</b>	<b>SKUPAJ</b>		<b>945</b>	
<b>1808</b>	<b>PREDDVOR</b>			
	5518 001	BELA	891	
	5518 029	PREDDVOR	673	
<b>1808</b>	<b>SKUPAJ</b>		<b>2564</b>	
<b>1809</b>	<b>PREDOSLJE</b>			
	5518 004	BRITOF	1681	
	5518 014	KOKRICA	3240	

Šifra nove občine	Ime nove občine			Nove občine, v katere se deli Krajevna skupnost
	Šifra KS	Ime krajevne skupnosti	Število prebivalcev	
	5518 030	PREDOSLJE	1130	
<b>1809</b>	<b>SKUPAJ</b>		<b>6051</b>	
<b>1810</b>	<b>KRANJ - DESNI BREG</b>			
	5518 002	BESNICA	1455	
	5518 003	BITNJE	1761	
	5518 012	JOŠT	172	
	5518 017	KRANJ-OREHEK DRULOVKA	2009	
	5518 018	KRANJ-STRAŽIŠČE	4275	
	5518 024	MAVČIČE	1632	
	5518 026	PODBLICA	246	
	5518 041	ŽABNICA	731	
<b>1810</b>	<b>SKUPAJ</b>	<b>12281</b>		
<b>1901</b>	<b>KRŠKO</b>			
	5519 002	DOLENJA VAS	880	
	5519 003	GORA	513	
	5519 006	KRŠKO	7855	
	5519 012	VELIKI TRN	662	
	5519 013	ZDOLE	764	
<b>1901</b>	<b>SKUPAJ</b>		<b>10674</b>	
<b>1902</b>	<b>SENOVO</b>			
	5519 004	KOPRIVNICA PRI BREST.	742	
	5519 011	SENOVO	4004	
<b>1902</b>	<b>SKUPAJ</b>		<b>4746</b>	
<b>1903</b>	<b>LESKOVEC PRI KRŠKEM</b>			
	5519 007	LESKOVEC PRI KRŠKEM	1916	
	5519 014	KRŠKO POLJE	979	
	5519 015	SENUŠE	517	
	5519 016	VELIKI PODLOG	941	
<b>1903</b>	<b>SKUPAJ</b>		<b>4353</b>	
<b>1904</b>	<b>KOSTANJEVICA</b>			
	5519 005	KOSTANJEVICA NA KRKI	2612	
<b>1904</b>	<b>SKUPAJ</b>		<b>2612</b>	
<b>1905</b>	<b>BRESTANICA</b>			
	5519 001	BRESTANICA	2159	
	5519 010	ROŽNO-PRESLADOL	477	
<b>1905</b>	<b>SKUPAJ</b>		<b>2636</b>	
<b>1906</b>	<b>RAKA</b>			
	5519 009	RAKA	1832	
<b>1906</b>	<b>SKUPAJ</b>		<b>1832</b>	

Šifra nove občine	Ime nove občine			Novo občine, v katere se deli Krajevna skupnost
	Šifra KS	Ime krajevne skupnosti	Število prebivalcev	
1907	<b>PODBOČJE</b>			
	5519 008	PODBOČJE	1723	
1907	<b>SKUPAJ</b>			1723
2001	<b>LAŠKO</b>			
	5520 001	BREZE	792	
	5520 003	JURKLOŠTER	859	
	5520 004	LAŠKO	4923	
	5520 005	MARIJA-GRADec	1945	
	5520 007	REČICA PRI LAŠKEM	1280	
	5520 009	SEDRAŽ	693	
	5520 011	VRH NAD LAŠKIM	767	
2001	<b>SKUPAJ</b>			11259
2002	<b>RIMSKÉ TOPLICE</b>			
	5520 008	RIMSKÉ TOPLICE	2093	
2002	<b>SKUPAJ</b>			2093
2003	<b>RADEČE</b>			
	5520 002	JAGNJENICA	486	
	5520 006	RADEČE	3490	
	5520 010	SVIBNO	416	
	5520 012	VRHOVO	463	
	5520 013	ZIDANI MOST	807	
2003	<b>SKUPAJ</b>			5662
	5521 001	BENEDIKT V SLOV.GOR.	1908	
	5521 004	JUROVSKI DOL	2105	
	5521 005	LENART V SLOV.GORICAH	4302	
	5521 007	VOLIČINA	2240	
2101	<b>SKUPAJ</b>			10555
2102	<b>ZGORNJA ŠČAVNICA</b>			
	5521 006	LOKAVEC	372	
	5521 008	ZGORNJA ŠČAVNICA	1922	
2102	<b>SKUPAJ</b>			2294
2103	<b>GRADIŠČE</b>			
	5521 003	GRADIŠČE V SLOV.GOR.	2204	
2103	<b>SKUPAJ</b>			2204
2104	<b>CERKVENJAK</b>			
	5521 002	CERKVENJAK	2164	
2104	<b>SKUPAJ</b>			2164
2201	<b>LENDAVA</b>			
	5522 002	ČENTIBA	785	

Šifra nove občine	Ime nove občine			Novo občine, v katere se deli Krajevna skupnost
	Šifra KS	Ime krajevne skupnosti	Število prebivalcev	
	5522 004	DOLGA VAS	764	
	5522 008	GORICE PRI LENDAVI	795	
	5522 012	LENDAVA	4116	
	5522 013	MOSTJE-BANUTA	511	
	5522 015	OREŠJE DOLINA PRI LEN.	841	
	5522 016	PETIŠOVCI	891	
2201	<b>SKUPAJ</b>			8703
2202	<b>ČRENŠOVCI</b>			
	5522 001	BISTRICA	1943	
	5522 003	ČRENŠOVCI	2546	
	5522 014	ODRANCI	1770	
	5522 017	POLANA	1661	
2202	<b>SKUPAJ</b>			7920
2203	<b>GABERJE</b>			
	5522 006	GABRJE	635	
	5522 009	HOTIZA	1489	
	5522 011	LAKOŠ	774	
2203	<b>SKUPAJ</b>			2898
2204	<b>DOBROVNIK</b>			
	5522 005	DOBROVNIK	1561	
	5522 007	GENTEROVCI	725	
	5522 010	KOBILJE	658	
2204	<b>SKUPAJ</b>			2944
2205	<b>TURNIŠČE</b>			
	5522 018	TURNIŠČE PRI LENDAVI	3678	
2205	<b>SKUPAJ</b>			3678
2301	<b>LITIJA</b>			
	5523 003	HOTIČ	580	
	5523 004	JABLANIŠKA DOLINA	988	
	5523 007	LITIJA-DESNI BREG	3920	
	5523 008	LITIJA-LEVI BREG	2913	
	5523 009	POLŠNIK	785	
	5523 012	SAVA PRI LITIJU	628	
	5523 015	VACE PRI LITIJU	722	
2301	<b>SKUPAJ</b>			10536
2302	<b>GABROVKA</b>			
	5523 001	DOLE PRI LITIJU	888	
	5523 002	GABROVKA PRI LITIJU	1284	
2302	<b>SKUPAJ</b>			2172
2303	<b>ŠMARTNO PRI LITIJU</b>			
	5523 010	PRIMSKOVO	574	

Šifra nove občine	Ime nove občine			Nove občine, v katere se deli Krajevna skupnost
	Šifra KS	Ime krajevne skupnosti	Število prebivalcev	
5523 013	ŠMARTNO			
	PRI LITIJI		1953	
5523 014	ŠTANGARSKÉ			
	POLJANE		399	
5523 016	VELIKA			
	KOSTREVNICA		556	
5523 017	VELIKA ŠTANGA		183	
5523 018	VINTARJEVEC		547	
<b>2303</b>	<b>SKUPAJ</b>		<b>4212</b>	
<b>2401</b>	<b>DOL PRI LJUBLJANI</b>			
	5524 001 BERIČEVO		566	
	5524 005 DOL		1255	
	5526 003 DOLSKO		1715	
	5526 005 KLOPCE		204	
<b>2401</b>	<b>SKUPAJ</b>		<b>3740</b>	
<b>2501</b>	<b>LJUBLJANA</b>			
	5524 007 SAVLJE-KLEČE		912	
	5524 010 ŠENTJAKOB- PODGORICA		1191	
	5524 011 TOMAČEVO-JARŠE		1726	
	5524 012 BORIS ZIHERL		3883	
	5524 013 BRINJE		3113	
	5524 014 IVAN KAVČIČ- NANDE		3641	
	5524 015 JEŽICA		1066	
	5524 016 STOŽICE		1827	
	5524 017 URŠKE ZATLER		2648	
	5524 018 ČRNUČE-GMAJNA		4007	
	5524 019 FRANC RAVBAR- ČRNUČE		2145	
	5524 020 REZKE DRAGAR- ČRNUČE		1575	
	5524 021 NADGORICA-JEŽA		1362	
	5524 022 MIRAN JARC		3074	
	5524 023 JOŽE ŠTEMBAL		3743	
	5524 027 STADION		1838	
	5524 028 KOROŠKIH PARTIZANOV		2115	
	5524 029 TRIGLAV		2068	
	5524 030 7.SEPTEMBRA		3280	
	5524 031 BEŽIGRAD II		2087	
	5524 032 BEŽIGRAD I		1457	
	5524 033 ANTON TOMAŽ LINHART		623	
	5524 034 BORIS KIDRIČ		1470	
	5524 035 SAVSKO NASELJE		5478	
	5525 001 AJDOVŠČINA		2783	
	5525 002 GRADIŠČE		2962	
	5525 004 POLJANE		4354	
	5525 005 PRULE		3155	
	5525 006 STARA LJUBLJANA		1446	
	5525 007 STARI VODMAT		3201	
	5525 008 TABOR		2834	
	5525 009 NOVE POLJANE		999	
	5525 010 LEDINA		1681	
	5525 011 KOLODVOR		1836	
	5525 012 JOSIP PRAŠNIKAR		1346	
	5525 013 TRG OSVOBODITVE		1754	
	5526 002 BIZOVIK		927	
	5526 004 HRUŠICA-FUŽINE		975	
	5526 006 KODELJEVO		4173	

Šifra nove občine	Ime nove občine			Nove občine, v katere se deli Krajevna skupnost
	Šifra KS	Ime krajevne skupnosti	Število prebivalcev	
5526 010	POLJE		4947	
5526 011	ŠMARTNO		875	
5526 013	VEVČE-KAŠELJ		4330	
5526 014	ZADOBROVA		3237	
5526 015	ZADVOR		3487	
5526 016	ZALOG		4419	
5526 017	ZELENA JAMA		2742	
5526 018	DUŠAN KVEDER- TOMAŽ		5514	
5526 019	JOŽE MOŠKRIČ		3372	
5526 021	NOVE FUŽINE		13314	
5526 022	NOVO POLJE		1324	
5526 023	SOTOČJE		3544	
5526 024	25.MAJ		3474	
5526 025	ŠTEPANJA VAS		2316	
5526 026	MOSTE-SELO		5863	
5527 002	DRAVLJE		3803	
5527 003	GAMELJNE		1611	
5527 007	KOSEZE		6145	
5527 008	LITOSTROJ		4062	
5527 009	LJUBO ŠERCER		2516	
5527 011	MILAN MAJČEN		2297	
5527 013	PODUTIK		2184	
5527 017	EDVARD KARDELJ		1965	
5527 022	DOLOMITSKEGA ODREDA		5055	
5527 023	BRATOV BABNIK		4809	
5527 028	DR.PETRA DRŽAJA		2569	
5527 029	ZGORNJA ŠIŠKA		4174	
5527 030	HINKO SMREKAR		3505	
5527 031	NA JAMI		2446	
5527 032	KOMANDANTA STANETA I		2699	
5527 033	KOMANDANTA STANETA II		1916	
5527 034	KOMANDANTA STANETA III		2775	
5528 001	BRDO		1589	
5528 008	KOLEZIJA		3444	
5528 009	KOZARJE		2556	
5528 011	LAVRICA		1565	
5528 012	MALČI BELIČ		3630	
5528 013	MILAN ČESNIK		3366	
5528 019	ROŽNA DOLINA		4000	
5528 022	TRNOVO		5652	
5528 025	VIČ		5201	
5528 027	VRHOVCI		2255	
5528 029	BARJE		2155	
5528 030	GALJEVICA		2675	
5528 031	KRIM		1979	
5528 032	PERUZZI		1139	
5528 033	RUDNIK		1478	
5528 034	STANE SEVER		3492	
5528 035	MURGLE		2453	
5528 037	RAKOVA JELŠA		3032	
5528 038	ZELENI LOG		1069	
<b>2501</b>	<b>SKUPAJ</b>		<b>260774</b>	
<b>2603</b>	<b>LIPOGLAV-BESNICA</b>			
	5526 001 BESNICA		987	
	5526 007 LIPOGLAV		342	
<b>2603</b>	<b>SKUPAJ</b>		<b>1329</b>	

Šifra nove občine	Ime nove občine			Število prebivalcev	Novo občine, v katere se deli Krajevna skupnost
	Šifra KS	Ime krajevne skupnosti			
2701	<b>MEDVODE</b>				
	5527 010	MEDVODE	3012		
	5527 012	PIRNIČE	2605		
	5527 014	SMLEDNIK	1583		
	5527 018	TRNOVEC-TOPOL	284		
	5527 024	PRESKA	2535		
	5527 025	SENICA	628		
	5527 026	SORA	618		
	5527 027	VAŠE-GORIČANE	941		
	5527 035	ZBILJE	504		
2701	<b>SKUPAJ</b>		<b>12710</b>		
2703	<b>VODICE</b>				
	5527 001	BUKOVICA-ŠINKOV TURN	1181		
	5527 020	VODICE	2324		
2703	<b>SKUPAJ</b>		<b>3505</b>		
2704	<b>ŠENTVID (LJ)</b>				
	5527 004	GUNCLJE-MALE VIŽMARJE	1290		
	5527 015	STANEŽIČE-MEDNO	994		
	5527 016	ŠENTVID	4947		
	5527 019	VIŽMARJE-BROD	4868		
2704	<b>SKUPAJ</b>		<b>12099</b>		
2803	<b>DOBROVA</b>				
	5528 004	DOBROVA	2763		
2803	<b>SKUPAJ</b>		<b>2763</b>		
2804	<b>POLHOV GRADEC-HORJUL</b>				
	5528 003	ČRNI VRH	533	2809 ŠENTJOŠT	
	5528 006	HORJUL	2954		
	5528 015	POLHOV GRADEC	1987		
2804	<b>SKUPAJ</b>		<b>5474</b>		
2805	<b>IG</b>				
	5528 005	GOLO	489		
	5528 007	IG	2684		
	5528 021	TOMIŠELJ	888		
	5528 039	IŠKA VAS	450		
2805	<b>SKUPAJ</b>		<b>4511</b>		
2806	<b>ŠKOFLJICA</b>				
	5528 020	ŠKOFLJICA	2431		
	5528 028	ŽELIMLJE	361		
	5528 036	PIJAVA GORICA	766		
2806	<b>SKUPAJ</b>		<b>3558</b>		
2807	<b>VELIKE LAŠČE</b>				
	5528 018	ROB	669		
	5528 023	TURJAK	557		

Šifra nove občine	Ime nove občine			Število prebivalcev	Novo občine, v katere se deli Krajevna skupnost
	Šifra KS	Ime krajevne skupnosti			
	5528 024	VELIKE LAŠČE	2129		
2807	<b>SKUPAJ</b>		<b>3355</b>		
2808	<b>BREZOVICA</b>				
	5528 002	BREZOVICA	1795		
	5528 014	NOTRANJE GORICE	1861		
	5528 026	VNANJE GORICE	1450		
2808	<b>SKUPAJ</b>		<b>5106</b>		
2809	<b>ŠENTJOŠT</b>				
	5528 003	ČRNI VRH	533	2804 POLHOV GRADEC-HORJUL	
	5560 007	PODLIPA	523	6001 VRHNIKA	
2809	<b>SKUPAJ</b>		<b>1056</b>		
2810	<b>PRESERJE</b>				
	5528 016	PRESERJE	2271		
	5528 017	RAKITNA	412		
2810	<b>SKUPAJ</b>		<b>2683</b>		
2901	<b>LJUTOMER</b>				
	5529 002	BUČKOVCI	1285		
	5529 003	CEZANJEVCI	711		
	5529 004	CVEN	1410		
	5529 005	KRIŽEVCI PRI LJUTOMERU	2740		
	5529 006	LJUTOMER	4582		
	5529 007	LOGAROVCI-BERKOVCI	943	0804 VIDEM	
	5529 008	RADOSLAVCI	598		
	5529 009	RAZKRIŽJE	1567		
	5529 010	STARA CESTA	628		
	5529 011	STROČJA VAS	1510		
	5529 012	VERŽEJ	1731		
	5529 013	ŽELEZNE DVERI	1039		
2901	<b>SKUPAJ</b>		<b>18744</b>		
3001	<b>LOGATEC</b>				
	5530 001	NAKLO LOGATEC	5508		
	5530 002	HOTEDRŠICA	708		
	5530 003	LAZE	354		
	5530 004	ROVTE	1223		
	5530 005	TRATE	398		
	5530 006	VRH NAD ROVTAMI	228		
	5530 007	TABOR LOGATEC	1345		
3001	<b>SKUPAJ</b>		<b>9764</b>		
3401	<b>METLIKA</b>				
	5534 001	BOŽAKOVO	231		
	5534 002	DOBRAVICE	187		
	5534 003	DRAŠIČI	313		
	5534 004	GRABROVEC	125		
	5534 005	GRADAC	530		
	5534 006	JUGORJE			

Šifra nove občine	Ime nove občine			Novo občine, v kateri se deli Krajevna skupnost
	Šifra KS	Ime krajevne skupnosti	Število prebivalcev	
		PRI METLIKI	124	
	5534 007	LOKVICA	346	
	5534 008	METLIKA	3476	
	5534 009	PODZEMELJ	814	
	5534 010	RADOVICA	414	
	5534 011	ROSALNICE	603	
	5534 012	SLAMNA VAS	165	
	5534 013	SUHOR PRI METLIKI	856	
<b>3401</b>	<b>SKUPAJ</b>		<b>8184</b>	
<b>3501</b>	<b>MOZIRJE</b>			
	5535 005	MOZIRJE	3779	
<b>3501</b>	<b>SKUPAJ</b>		<b>3779</b>	
<b>3502</b>	<b>NAZARJE</b>			
	5535 006	NAZARJE	1849	
	5535 010	ŠMARTNO OB DRETI	717	
<b>3502</b>	<b>SKUPAJ</b>		<b>2566</b>	
<b>3503</b>	<b>GORNJI GRAD</b>			
	5535 001	BOČNA	692	
	5535 002	GORNJI GRAD	1330	
	5535 007	NOVA ŠTIFTA	690	
<b>3503</b>	<b>SKUPAJ</b>		<b>2712</b>	
<b>3504</b>	<b>LUČE OB SAVINJI</b>			
	5535 004	LUČE OB SAVINJI	1699	
<b>3504</b>	<b>SKUPAJ</b>		<b>1699</b>	
<b>3505</b>	<b>LJUBNO</b>			
	5535 003	LJUBNO OB SAVINJI	2793	
<b>3505</b>	<b>SKUPAJ</b>		<b>2793</b>	
<b>3506</b>	<b>SOLČAVA</b>			
	5535 009	SOLČAVA	584	
<b>3506</b>	<b>SKUPAJ</b>		<b>584</b>	
<b>3507</b>	<b>REČICA</b>			
	5535 008	REČICA OB SAVINJI	2400	
<b>3507</b>	<b>SKUPAJ</b>		<b>2400</b>	
<b>3601</b>	<b>MURSKA SOBOTA</b>			
	5536 001	BAKOVCI	1610	
	5536 009	ČERNELAVCI	2453	
	5536 018	KROG	1343	
	5536 023	MARTJANCI	1915	3609 MARTJANCI
	5536 028	PUCONCI	2177	3606 PUCONCI
	5536 029	RAKIČAN	1241	

Šifra nove občine	Ime nove občine			Novo občine, v kateri se deli Krajevna skupnost
	Šifra KS	Ime krajevne skupnosti	Število prebivalcev	
	5536 037	ALIJA KARDOŠA	2278	
	5536 038	BORISA KIDRIČA	1780	
	5536 039	LENDAVSKA	3271	
	5536 040	PARK	1911	
	5536 041	PARTIZAN	1757	
	5536 042	TUROPOLJE	2860	
<b>3601</b>	<b>SKUPAJ</b>		<b>24596</b>	
<b>3602</b>	<b>TIŠINA</b>			
	5536 012	GEDEROVCI	888	
	5536 035	TIŠINA	3458	
<b>3602</b>	<b>SKUPAJ</b>		<b>4346</b>	
<b>3603</b>	<b>CANKOVA</b>			
	5536 007	CANKOVA	2283	
<b>3603</b>	<b>SKUPAJ2283</b>			
<b>3604</b>	<b>ROGAŠEVCI</b>			
	5536 026	PERTOČA	1452	
	5536 031	ROGAŠOVCI	2540	
<b>3604</b>	<b>SKUPAJ</b>		<b>3992</b>	
<b>3605</b>	<b>GRAD</b>			
	5536 014	GRAD	2782	3612 KUZMA, 3611 BODONCI
<b>3605</b>	<b>SKUPAJ</b>		<b>2782</b>	
<b>3606</b>	<b>PUCONCI</b>			
	5536 006	BREZOVCI	789	
	5536 022	MAČKOVCI	2063	3611 BODONCI
	5536 028	PUCONCI	2177	3601 MURSKA SOBOTA
<b>3606</b>	<b>SKUPAJ</b>		<b>5029</b>	
<b>3607</b>	<b>GORNJI PETROVCI</b>			
	5536 008	ČEPINCI	951	
	5536 013	GORNJI PETROVCI	2017	
	5536 015	HODOŠ	459	
	5536 017	KRIŽEVCI	1074	
	5536 033	ŠALOVCI	846	
<b>3607</b>	<b>SKUPAJ</b>		<b>5347</b>	
<b>3608</b>	<b>PROSENJAKOVCI</b>			
	5536 027	PROSENJAKOVCI	851	
	5536 030	RATKOVCI	393	
	5536 032	SELO-FOKOVCI	597	
<b>3608</b>	<b>SKUPAJ</b>		<b>1841</b>	
<b>3609</b>	<b>MARTJANCI</b>			
	5536 004	BOGOJINA	1559	
	5536 023	MARTJANCI	1915	3601 MURSKA SOBOTA
	5536 034	TEŠANOVCI	1104	

Šifra nove občine	Ime nove občine			Število prebivalcev	Nove občine, v katere se deli Krajevna skupnost
	Šifra KS	Ime krajevne skupnosti			
	5536 043	MORAVCI	666		
	<b>SKUPAJ</b>		<b>5244</b>		
	<b>BELTINCI</b>				
	5536 002	BELTINCI	2320		
	5536 005	BRATONCI	712		
	5536 010	DOKLEŽOVJE	974		
	5536 011	GANČANI	1040		
	5536 016	IŽAKOVCI	846		
	5536 020	LIPA	695		
	5536 021	LIPOVCI	1027		
	5536 024	MELINCI	886		
	<b>SKUPAJ</b>		<b>8500</b>		
	<b>BODONCI</b>				
	5536 003	BODONCI	896		
	5536 014	GRAD	2782	3605 GRAD, 3612 KUZMA	
	5536 022	MAČKOVCI	2063	3606 PUCONCI	
	5536 036	ZENKOVCI	1034		
	<b>SKUPAJ</b>		<b>6775</b>		
	<b>KUZMA</b>				
	5536 014	GRAD	2782	3605 GRAD, 3611 BODONCI	
	5536 019	KUZMA	1946		
	<b>SKUPAJ</b>		<b>4728</b>		
	<b>NOVA GORICA</b>				
	5537 019	KROMBERK	1619		
	5537 034	ROŽNA DOLINA	1437		
	5537 053	NOVA GORICA-CENTER	14974		
	<b>SKUPAJ</b>		<b>18030</b>		
	<b>KANAL</b>				
	5537 001	DESKLE-ANHOVO	2466		
	5537 002	AVČE	301		
	5537 014	KAL NAD KANALOM	371		
	5537 015	KAMBREŠKO	129		
	5537 016	KANAL OB SOČI	2243		
	5537 020	LEVPA	383		
	5537 021	LIG	257		
	5537 033	ROČINJ	460		
	<b>SKUPAJ</b>		<b>6610</b>		
	<b>DOBROVO</b>				
	5537 008	DOBROVO V BRDIH	2987		
	5537 024	MEDANA	572		
	<b>SKUPAJ</b>		<b>3559</b>		
	<b>GRGAR ČEPOVAN</b>				
	5537 003	BANJŠICE	293		

Šifra nove občine	Ime nove občine			Število prebivalcev	Nove občine, v katere se deli Krajevna skupnost
	Šifra KS	Ime krajevne skupnosti			
	5537 007	ČEPOVAN	430		
	5537 011	GRGAR	744		
	5537 012	GRGARSKE RAVNE	364		
	5537 022	LOKOVEC	404		
	5537 031	RAVNICA	245		
<b>3704</b>	<b>SKUPAJ</b>		<b>2480</b>		
<b>3705</b>	<b>ŠEMPETER</b>				
	5537 006	BUKOVICA	1153		
	5537 038	ŠEMPETER PRI GORICI	3910		
	5537 042	VOGRSKO	851		
	5537 044	VRTOJBA	2070		
<b>3705</b>	<b>SKUPAJ</b>		<b>7984</b>		
<b>3706</b>	<b>RENČE</b>				
	5537 010	GRADIŠČE NAD PRVAČINO	349		
	5537 032	RENČE	1924		
<b>3706</b>	<b>SKUPAJ</b>		<b>2273</b>		
<b>3707</b>	<b>DORNBERK</b>				
	5537 009	DORNBERK	1801		
	5537 030	PRVAČINA	1171		
<b>3707</b>	<b>SKUPAJ</b>		<b>2972</b>		
<b>3708</b>	<b>MIREN</b>				
	5537 004	BILJE	1117		
	5537 025	MIREN	1996		
<b>3708</b>	<b>SKUPAJ</b>		<b>3113;</b>		
<b>3709</b>	<b>ŠEMPAS</b>				
	5537 028	OSEK-VITOVLJE	819		
	5537 029	OZELJAN	962		
	5537 037	ŠEMPAS	995		
<b>3709</b>	<b>SKUPAJ</b>		<b>2776</b>		
<b>3711</b>	<b>SOLKAN</b>				
	5537 036	SOLKAN	3331		
<b>3711</b>	<b>SKUPAJ</b>		<b>3331</b>		
<b>3712</b>	<b>BRANIK</b>				
	5537 005	BRANIK	1579		
<b>3712</b>	<b>SKUPAJ</b>		<b>1579</b>		
<b>3713</b>	<b>KONSKO</b>				
	5537 017	KOJSKO	2199		
<b>3713</b>	<b>SKUPAJ</b>		<b>2199</b>		
<b>3714</b>	<b>TRNOVO-LOKVE</b>				
	5537 023	LOKVE	151		

Šifra nove občine	Ime nove občine			Nove občine, v katerih se deli Krajevna skupnost
	Šifra KS	Ime krajevne skupnosti	Število prebivalcev	
	5537 041	TRNOVO	477	
<b>3714</b>	<b>SKUPAJ</b>		<b>628</b>	
<b>3715</b>	<b>KOSTANJEVICA NA KRASU</b>			
	5537 018	KOSTANJEVICA NA KRASU	333	
	5537 027	OPATJE SELO	488	
	5537 035	SELA NA KRASU	228	
	5537 040	TEMNICA	307	
	5537 043	VOJŠČICA	236	
<b>3715</b>	<b>SKUPAJ</b>		<b>1592</b>	
<b>3801</b>	<b>NOVO MESTO</b>			
	5538 002	BIRČNA VAS	1202	
	5538 003	BRUSNICE	1253	
	5538 004	BUČNA VAS	1900	
	5538 006	GABRJE	599	
	5538 008	MALI SLATNIK	1574	
	5538 012	OTOČEC OB KRKI	1796	
	5538 013	PODGRAD	924	
	5538 014	PREČNA PRI NOVEM MESTU	607	
	5538 015	STOPIČE	1702	
	5538 020	URŠNA SELA	631	
	5538 022	BRŠLJIN	2273	
	5538 023	ŽABJA VAS	897	
	5538 024	DRSKA	4972	
	5538 025	KANDIJA-GRM	2679	
	5538 026	GOTNA VAS	881	
	5538 027	ŠMIHEL PRI NOVEM MESTU	1044	
	5538 028	MESTNE NJIVE	1274	
	5538 029	LOČNA-MAČKOVEC	2097	
	5538 030	REGRČA VAS	722	
	5538 031	MAJDE ŠILC	3073	
	5538 032	NOVO MESTO-CENTER	1016	
	5538 033	DOLŽ	503	
<b>3801</b>	<b>SKUPAJ</b>	<b>33619</b>		
<b>3803</b>	<b>DOLENJSKE TOPLICE</b>			
	5538 005	DOLENJSKE TOPLICE	3229	
<b>3803</b>	<b>SKUPAJ</b>		<b>3229</b>	
<b>3804</b>	<b>ŽUŽEMBERK</b>			
	5538 021	ŽUŽEMBERK	3875	
<b>3804</b>	<b>SKUPAJ</b>		<b>3875</b>	
<b>3805</b>	<b>MIRNA PEČ</b>			
	5538 009	MIRNA PEČ	2546	
<b>3805</b>	<b>SKUPAJ</b>		<b>2546</b>	
<b>3806</b>	<b>ŠMARJETA</b>			
	5538 001	BELA CERKEV NA DOLENJ.	729	

Šifra nove občine	Ime nove občine			Nove občine, v katerih se deli Krajevna skupnost
	Šifra KS	Ime krajevne skupnosti	Število prebivalcev	
	5538 019	ŠMARJETA	1814	
<b>3806</b>	<b>SKUPAJ</b>		<b>2543</b>	
<b>3807</b>	<b>ŠKOCJAN</b>			
	5538 018	ŠKOCJAN	2422	
<b>3807</b>	<b>SKUPAJ</b>		<b>2422</b>	
<b>3808</b>	<b>ŠENTJERNEJ</b>			
	5538 017	ŠENTJERNEJ	5274	
<b>3808</b>	<b>SKUPAJ</b>		<b>5274</b>	
<b>3809</b>	<b>STRAŽA PRI NOVEM MESTU</b>			
	5538 016	STRAŽA PRI NOVEM MESTU	3487	
<b>3809</b>	<b>SKUPAJ</b>		<b>3487</b>	
<b>3810</b>	<b>HINJE</b>			
	5538 007	HINJE	811	
<b>3810</b>	<b>SKUPAJ</b>		<b>811</b>	
<b>3811</b>	<b>OREHOVICA</b>			
	5538 011	OREHOVICA	1164	
<b>3811</b>	<b>SKUPAJ</b>		<b>1164</b>	
<b>3901</b>	<b>ORMOŽ</b>			
	5539 004	ORMOŽ	4457	
<b>3901</b>	<b>SKUPAJ</b>		<b>4457</b>	
<b>3902</b>	<b>VELIKA NEDELJA</b>			
	5539 005	PODGORCI	1642	
	5539 008	VELIKA NEDELJA	2286	
<b>3902</b>	<b>SKUPAJ</b>		<b>3928</b>	
<b>3903</b>	<b>TOMAŽ PRI ORMOŽU</b>			
	5539 007	TOMAŽ PRI ORMOŽU	2245	
<b>3903</b>	<b>SKUPAJ</b>		<b>2245</b>	
<b>3904</b>	<b>IVANJKOVCI - MIKLAVŽ</b>			
	5539 001	IVANJKOVCI	2310	
	5539 002	KOG	958	
	5539 003	MIKLAVŽ PRI ORMOŽU	1384	
<b>3904</b>	<b>SKUPAJ</b>		<b>4652</b>	
<b>3905</b>	<b>SREDIŠČE</b>			
	5539 006	SREDIŠČE OB DRAVI	2288	
<b>3905</b>	<b>SKUPAJ</b>		<b>2288</b>	



Šifra nove občine	Ime nove občine			Število prebivalcev	Novo občine, v katere se deli Krajevna skupnost
	Šifra KS	Ime krajevne skupnosti			
001	<b>PIRAN</b>				
	5540 001	LUCIJA	6225		
	5540 002	NOVA VAS-PADNA-RAVEN	612		
	5540 003	PIRAN	4897		
	5540 004	PORTOROŽ	2964		
	5540 005	SEČOVLJE	1560		
	5540 006	STRUNJAN	510		
001	<b>SKUPAJ</b>			<b>16768</b>	
001	<b>POSTOJNA</b>				
	5541 001	BUKOVJE	524		
	5541 003	HRAŠČE	428		
	5541 004	HRENOVICE	437		
	5541 005	HRUŠEVJE	388		
	5541 008	LANDOL	133		
	5541 010	PLANINA	576		
	5541 011	POSTOJNA	8835		
	5541 013	RAZDRTO	160		
	5541 014	STUDENO	395		
	5541 016	ŠMIHEL POD NANOSOM	181		
	5541 017	VELIKO UBELJSKO	272		
001	<b>SKUPAJ</b>			<b>12329</b>	
002	<b>PIVKA</b>				
	5541 002	DOLANE	570		
	5541 006	JURIŠČE	419		
	5541 007	KOŠANA	1007		
	5541 009	PIVKA	3220		
	5541 012	PRESTRANEK	2094		
	5541 015	SUHORJE	71		
	5541 018	ZAGORJE	573		
002	<b>SKUPAJ</b>			<b>7954</b>	
001	<b>PTUJ</b>				
	5542 007	GRAJENA	1975		
	5542 019	HEROJA LACKA-ROGOZNICA	3408		
	5542 026	BORIS ZIHERL	4135		
	5542 027	BUDINA-BRSTJE	1014		
	5542 028	BRATJE REŠ	2196		
	5542 029	DUŠAN KVEDER	2064		
	5542 030	FRANC OSOJNIK	1572		
	5542 031	IVAN SPOLENAK	1787		
	5542 032	JOŽE POTRČ	1734		
	5542 033	OLGA MEGLIČ	868		
	5542 034	SPUHLJA	827		
	5542 035	TONE ŽNIDARIČ	520		
	5542 036	TURNIŠČE	1390		
001	<b>SKUPAJ</b>			<b>23490</b>	
002	<b>TRNOVSKA VAS - DESTRIK</b>				
	5542 003	DESTRIK	2437		
	5542 021	TRNOVSKA VAS	1269		
	5542 023	VITOMARCI	1236		
002	<b>SKUPAJ</b>			<b>4942</b>	

Šifra nove občine	Ime nove občine			Število prebivalcev	Novo občine, v katere se deli Krajevna skupnost
	Šifra KS	Ime krajevne skupnosti			
4203	<b>HAJDINA</b>				
	5542 008	HAJDINA	4031		
4203	<b>SKUPAJ</b>			<b>4031</b>	
4204	<b>KIDRIČEVO</b>				
	5542 001	CIRKOVCE	2196		
	5542 010	KIDRIČEVO	3267		
	5542 012	LOVRENC NA DRAV.POLJU	1143		
4204	<b>SKUPAJ</b>			<b>6606</b>	
4205	<b>MAJŠPERK</b>				
	5542 004	DOLENA	1050		
	5542 013	MAJŠPERK	2332		
	5542 018	PTUJSKA GORA	1097		
	5542 020	STOPERCE	697		
4205	<b>SKUPAJ 5176</b>				
4206	<b>PODLEHNIK</b>				
	5542 011	LESKOVEC	1370		
	5542 015	PODLEHNIK	1986		
	5542 025	ŽETALE	1473		
4206	<b>SKUPAJ</b>			<b>4829</b>	
4207	<b>VIDEM PRI PTUJU</b>				
	5542 022	VIDEM PRI PTUJU	3233		
4207	<b>SKUPAJ</b>			<b>3233</b>	
4208	<b>MARKOVCI</b>				
	5542 014	MARKOVCI	3952		
4208	<b>SKUPAJ</b>			<b>3952</b>	
4209	<b>CIRKULANE</b>				
	5542 002	CIRKULANE	2310		
	5542 024	ZAVRČ	1409		
4209	<b>SKUPAJ</b>			<b>3719</b>	
4210	<b>GORIŠNICA</b>				
	5542 006	GORIŠNICA	3784		
4210	<b>SKUPAJ</b>			<b>3784</b>	
4211	<b>DORNAVA POLENSŠAK</b>				
	5542 005	DORNAVA	1415		
	5542 016	POLENSŠAK	1456		
4211	<b>SKUPAJ</b>			<b>2871</b>	
4212	<b>JURŠINCI</b>				
	5542 009	JURŠINCI	2120		
4212	<b>SKUPAJ</b>			<b>2120</b>	

Šifra nove občine	Ime nove občine			Nove občine, v katere se deli Krajevna skupnost
	Šifra KS	Ime krajevne skupnosti	Število prebivalcev	
<b>4301</b>	<b>RADLJE OB DRAVI</b>			
	5543 004	RADLJE OB DRAVI	4185	
	5543 007	VUHRED	1127	
<b>4301</b>	<b>SKUPAJ</b>			<b>5312</b>
<b>4302</b>	<b>MUTA</b>			
	5543 001	MUTA	3620	
<b>4302</b>	<b>SKUPAJ</b>			<b>3620</b>
<b>4303</b>	<b>VUZENICA</b>			
	5543 008	VUZENICA	2891	
<b>4303</b>	<b>SKUPAJ</b>			<b>2891</b>
<b>4304</b>	<b>PODVELKA-RIBNICA</b>			
	5543 002	OŽBALT OB DRAVI	587	
	5543 003	PODVELKA	1769	
	5543 005	REMŠNIK	701	
	5543 006	RIBNICA NA POHORJU	1394	
	5543 009	KAPLA NA KOZJAKU	655	
<b>4304</b>	<b>SKUPAJ</b>			<b>5106</b>
<b>4401</b>	<b>RADOVLJICA</b>			
	5544 005	BREZJE	843	
	5544 010	LANCOVO	694	
	5544 011	LESCE	3465	
	5544 012	LJUBNO	970	
	5544 013	MOŠNJE	567	
	5544 015	RADOVLJICA	6612	
<b>4401</b>	<b>SKUPAJ</b>			<b>13151</b>
<b>4402</b>	<b>BOHINJSKA BISTRICA</b>			
	5544 004	BOHINJSKA BISTRICA	3080	
	5544 008	KOPRIVNIK	383	
	5544 018	SREDNJA VAS V BOHINJU	1079	
	5544 019	STARA FUŽINA	659	
<b>4402</b>	<b>SKUPAJ</b>			<b>5201</b>
<b>4403</b>	<b>BLED</b>			
	5544 002	BLED	5664	
	5544 003	BOHINJSKA BELA	638	
	5544 016	RIBNO	1046	
	5544 020	ZASIP	861	
<b>4403</b>	<b>SKUPAJ</b>			<b>8209</b>
<b>4404</b>	<b>KROPA</b>			
	5544 007	KAMNA GORICA	490	
	5544 009	KROPA	999	
	5544 014	PODNART	956	
	5544 017	SREDNJA DOBRAVA	415	
<b>4404</b>	<b>SKUPAJ</b>			<b>2860</b>

Šifra nove občine	Ime nove občine			Nove občine, v katere se deli Krajevna skupnost
	Šifra KS	Ime krajevne skupnosti	Število prebivalcev	
<b>4406</b>	<b>GORJE</b>			
	5544 006	GORJE	2770	
<b>4406</b>	<b>SKUPAJ</b>			<b>2770</b>
<b>4407</b>	<b>BEGUNJE</b>			
	5544 001	BEGUNJE NA GORENJSKEM	2095	
<b>4407</b>	<b>SKUPAJ</b>			<b>2095</b>
<b>4501</b>	<b>RAVNE</b>			
	5545 005	KOTLJE	1767	
	5545 011	DOBJA VAS	948	
	5545 012	STROJNSKA REKA	1112	
	5545 013	TRG-RAVNE	2317	
	5545 014	JAVORNIK-ŠANCE	3975	
	5545 015	ČEČOVJE	2845	
<b>4501</b>	<b>SKUPAJ</b>			<b>12964</b>
<b>4502</b>	<b>ČRNA NA KOROŠKM</b>			
	5545 001	ČRNA NA KOROŠKEM	3384	
	5545 016	ŽERJAV	551	
<b>4502</b>	<b>SKUPAJ</b>			<b>3935</b>
<b>4503</b>	<b>MEŽICA</b>			
	5545 002	MEŽICA	4221	
<b>4503</b>	<b>SKUPAJ</b>			<b>4221</b>
<b>4504</b>	<b>PREVALJE</b>			
	5545 006	LEŠE	571	
	5545 007	ŠENTANEL	300	
	5545 008	HOLMEC	517	
	5545 009	TRG-PREVALJE	3196	
	5545 010	POLJE-PREVALJE	1673	
<b>4504</b>	<b>SKUPAJ</b>			<b>6257</b>
<b>4601</b>	<b>RIBNICA</b>			
	5546 001	DOLENJA VAS	1843	
	5546 003	RIBNICA	6315	
	5546 006	VELIKE POLJANE	267	
<b>4601</b>	<b>SKUPAJ</b>			<b>8425</b>
<b>4602</b>	<b>SODRAŽICA</b>			
	5546 004	SODRAŽICA	2184	
	5546 005	SV.GREGOR	492	
<b>4602</b>	<b>SKUPAJ</b>			<b>2676</b>
<b>4701</b>	<b>SEVNICA</b>			
	5547 001	BLANCA	1085	
	5547 002	BOŠTANJ	2655	
	5547 003	BUČKA	606	
	5547 005	LOKA PRI ZIDANEM MOSTU	1222	

Šifra nove občine	Ime nove občine		Število prebivalcev	Nove občine, v katere se deli Krajevna skupnost
	Šifra KS	Ime krajevne skupnosti		
	5547 006	PRIMOŽ	312	
	5547 007	SEVNICA	7000	
	5547 008	STUDENEC	838	
	5547 011	ZABUKOVJE	910	
701	<b>SKUPAJ</b>		<b>14628</b>	
702	<b>KRMELJ - ŠENTJANŽ</b>			
	5547 004	KRMELJ	1115	
	5547 009	ŠENTJANŽ	1623	
	5547 010	TRŽIŠČE	1592	
702	<b>SKUPAJ</b>		<b>4330</b>	
801	<b>SEŽANA</b>			
	5548 019	POVIR	655	
	5548 024	SEŽANA	5756	
	5548 027	ŠTJAK	251	
	5548 028	ŠTORJE	389	
	5548 031	VRABČE	359	
	5548 034	DANE PRI SEŽANI	362	
801	<b>SKUPAJ</b>		<b>7772</b>	
802	<b>KOMEN</b>			
	5548 004	BRESTOVICA PRI KOMNU	220	
	5548 007	GORJANSKO	448	
	5548 011	KOMEN	1805	
802	<b>SKUPAJ</b>		<b>2473</b>	
803	<b>DUTOVLJE</b>			
	5548 002	AVBER	278	
	5548 006	DUTOVLJE	1343	
	5548 010	KAZLJE	190	
	5548 017	PLISKOVICA	528	
	5548 030	TOMAJ	923	
803	<b>SKUPAJ</b>		<b>3262</b>	
804	<b>DIVAČA</b>			
	5548 003	BARKA	132	
	5548 005	DIVAČA	1730	
	5548 012	LOKEV	830	
	5548 014	MISLIČE	170	
	5548 023	SENOŽEČE	1050	
	5548 032	VREME	706	
804	<b>SKUPAJ</b>		<b>4618</b>	
805	<b>HRPELJE KOZINA</b>			
	5548 001	ARTVIŽE	54	
	5548 008	GRADIŠČE PRI MATERIJI	153	
	5548 009	HRPELJE	1657	
	5548 013	MATERIJA	489	
	5548 015	OBROV	543	
	5548 016	OCIZLA	268	
	5548 018	PODGORJE	177	
	5548 020	PREŠNICA	146	
	5548 022	RODIK	263	
	5548 025	SLIVJE	528	

Šifra nove občine	Ime nove občine		Število prebivalcev	Nove občine, v katere se deli Krajevna skupnost
	Šifra KS	Ime krajevne skupnosti		
	5548 029	TATRE	62	
4805	<b>SKUPAJ</b>		<b>4340</b>	
4806	<b>ŠTANJEL</b>			
	5548 026	ŠTANJEL	1223	
4806	<b>SKUPAJ</b>		<b>1223</b>	
4901	<b>SLOVENJ GRADEC</b>			
	5549 003	PAMEČE	1947	
	5549 004	PODGORJE PRI SLGRADCU	1549	
	5549 005	SELE	753	
	5549 006	SLOVENJ GRADEC	6706	
	5549 007	STARI TRG	1952	
4901	<b>SKUPAJ</b>		<b>12907</b>	
4902	<b>ŠMARTNO PRI SLOVENJ GRADCU</b>			
	5549 008	ŠMARTNO PRI SLGRADCU	3580	
4902	<b>SKUPAJ</b>		<b>3580</b>	
4903	<b>MISLINJA</b>			
	5549 001	DOLIČ	1345	
	5549 002	MISLINJA	3144	
4903	<b>SKUPAJ</b>		<b>4489</b>	
5001	<b>SLOVENSKA BISTRICA</b>			
	5550 012	ŠMARTNO NA POHORJU	1121	
	5550 013	TINJE	867	
	5550 014	ZGORNJA LOŽNICA	1050	
	5550 016	IMPOL	2104	
	5550 017	ALFONZ ŠARH	1579	
	5550 018	POHORSKI ODRED	3727	
	5550 019	DR. JAGODIČA	2498	
	5550 020	PRELOGE	575	
5001	<b>SKUPAJ</b>		<b>13521</b>	
5002	<b>POLJČANE</b>			
	5550 003	LAPORJE	1628	
	5550 007	POLJČANE	3226	
	5550 011	STUDENICE	916	
5002	<b>SKUPAJ</b>		<b>5770</b>	
5003	<b>MAKOLE</b>			
	5550 005	MAKOLE	2172	
5003	<b>SKUPAJ</b>		<b>2172</b>	
5004	<b>POLSKAVA</b>			
	5550 010	SPODNJA POLSKAVA	919	
	5550 015	ZGORNJA		

Šifra nove občine	Ime nove občine			Nove občine, v katere se deli Krajevna skupnost
	Šifra KS	Ime krajevne skupnosti	Število prebivalcev	
	POLSKAVA			2106
<b>5004</b>	<b>SKUPAJ</b>		<b>3025</b>	
<b>5005</b>	<b>OPLOTNICA</b>			
	5550 002 KEBELJ		733	
	5550 006 OPLOTNICA		4004	5103 ZREČE
<b>5005</b>	<b>SKUPAJ</b>		<b>4737</b>	
<b>5007</b>	<b>LESKOVEC-STARI LOG</b>			
	5550 001 ČREŠNJEVEC		1119	
	5550 004 LESKOVEC-S TARI LOG		585	
<b>5007</b>	<b>SKUPAJ</b>		<b>1704</b>	
<b>5008</b>	<b>PRAGERSKO</b>			
	5550 008 PRAGERSKO		1587	
<b>5008</b>	<b>SKUPAJ</b>		<b>1587</b>	
<b>5101</b>	<b>SLOVENSKE KONJICE</b>			
	5551 001 BEZINA		599	
	5551 002 BRDO-VEŠENIK		385	
	5551 006 GRUŠOVJE		212	
	5551 008 KONJIŠKA VAS		467	
	5551 010 POLENE		175	
	5551 013 SLOVENSKE KONJICE		5428	
	5551 014 SOJEK-KAMNA GORA		217	
	5551 016 ŠPITALIČ PRI SLOV.KON.		385	
	5551 017 TEPANJE		775	
<b>5101</b>	<b>SKUPAJ</b>		<b>8643</b>	
<b>5102</b>	<b>LOČE PRI POLJČANAH</b>			
	5551 003 DRAŽA VAS		484	
	5551 007 JERNEJ PRI LOČAH		749	
	5551 009 LOČE PRI POLJČANAH		1546	
	5551 019 ZBELOVO		750	
	5551 022 ŽIČE		510	
<b>5102</b>	<b>SKUPAJ</b>		<b>4039</b>	
<b>5103</b>	<b>ZREČE</b>			
	5550 006 OPLOTNICA		4004	5005 OPLOTNICA
	5551 004 GABROVLJE		496	
	5551 005 GORENJE PRI ZREČAH		740	
	5551 011 RESNIK		123	
	5551 012 SKOMARJE		176	
	5551 015 STRANICE		1141	
	5551 018 VITANJE		2531	5104 VITANJE
	5551 020 ZEČE		570	
	5551 021 ZREČE		3533	
<b>5103</b>	<b>SKUPAJ</b>		<b>13314</b>	

Šifra nove občine	Ime nove občine			Nove občine, v katere se deli Krajevna skupnost
	Šifra KS	Ime krajevne skupnosti	Število prebivalcev	
<b>5104</b>	<b>VITANJE</b>			
	5551 018 VITANJE		2531	5103 ZREČE
<b>5104</b>	<b>SKUPAJ</b>		<b>2531</b>	
<b>5201</b>	<b>ŠENTJUR PRI CELJU</b>			
	5552 001 BLAGOVNA		1290	
	5552 003 DRAMLJE		1611	
	5552 005 KALOBJE		688	
	5552 010 ŠENTJUR-CENTER		3628	
	5552 011 ŠENTJUR-OKOLICA		3475	
<b>5201</b>	<b>SKUPAJ</b>		<b>10692</b>	
<b>5202</b>	<b>SLIVNICA PRI CELJU</b>			
	5552 004 GORICA PRI SLIVNICI		1893	
	5552 006 LOKA PRI ŽUSMU		816	
	5552 009 PREVORJE		712	
<b>5202</b>	<b>SKUPAJ</b>		<b>3421</b>	
<b>5203</b>	<b>PLANINA PRI SEVNICI</b>			
	5552 007 PLANINA PRI SEVNICI		1655	
<b>5203</b>	<b>SKUPAJ</b>		<b>1655</b>	
<b>5204</b>	<b>PONIKVA</b>			
	5552 008 PONIKVA PRI GROBELNEM		2251	
<b>5204</b>	<b>SKUPAJ</b>		<b>2251</b>	
<b>5205</b>	<b>DOBJE PRI PLANINI</b>			
	5552 002 DOBJE PRI PLANINI		1082	
<b>5205</b>	<b>SKUPAJ</b>		<b>1082</b>	
<b>5301</b>	<b>ŠKOFJA LOKA</b>			
	5553 004 GODEŠIČ		613	
	5553 007 LENART NAD LUŠO		317	
	5553 011 RETEČE-GORENJA VAS		826	
	5553 015 SVETI DUH		1741	
	5553 019 ZMINEC		557	
	5553 022 KAMNITNIK		2883	
	5553 023 STARA LOKA-PODLUBNIK		5037	
	5553 024 ŠKOFJA LOKA-MESTO		3037	
<b>5301</b>	<b>SKUPAJ</b>		<b>15011</b>	
<b>5302</b>	<b>ŽELEZNIKI</b>			
	5553 001 BUKOVICA-BUKOVŠČICA		906	
	5553 002 DAVČA		245	

Šifra KS	Ime krajevne skupnosti	Število prebri- valcev	Nove občine, v katere se deli Krajevna skupnost
5553 003	DRAŽGOŠE	515	
5553 012	SELCA	1277	
5553 013	SORICA	358	
5553 020	ŽELEZNIKI	3996	
<b>SKUPAJ</b>			<b>7297</b>
<b>GORENJA VAS</b>			
5553 005	GORENJA VAS	2563	
5553 009	LUČINE	468	
5553 014	SOVODENJ	672	
5553 017	TREBIJA	532	
<b>SKUPAJ</b>			<b>4235</b>
<b>ŽIRI</b>			
5553 021	ŽIRI	4618	
<b>SKUPAJ</b>			<b>4618</b>
<b>POLJANE</b>			
5553 006	JAVORJE	527	
5553 008	LOG	590	
5553 010	POLJANE NAD ŠKOF.LOKO	1686	
<b>SKUPAJ</b>			<b>2803</b>
<b>TRATA</b>			
5553 025	TRATA	4339	
<b>SKUPAJ</b>			<b>4339</b>
<b>ŠMARJE PRI JELŠAH</b>			
5554 009	MESTINJE	865	
5554 017	SLADKA GORA	664	
5554 019	ŠENTVID PRI GROBELNEM	1349	
5554 020	ŠMARJE PRI JELŠAH	3864	
5554 022	VINSKI VRH PRI SLIVN.	844	
<b>SKUPAJ</b>			<b>7586</b>
<b>KOZJE</b>			
5554 002	BUČE	504	
5554 006	KOZJE	1245	
5554 008	LESIČNO	943	
5554 010	OSREDEK	92	
5554 012	RODSREDA	694	
5554 024	ZAGORJE	350	
<b>SKUPAJ</b>			<b>3828</b>
<b>PODČETRTEK</b>			
5554 011	PODČETRTEK	1130	
5554 013	POLJE OB SOTLI	479	
5554 023	VIRŠTANJ	487	
<b>SKUPAJ</b>			<b>2096</b>

Šifra nove občine	Ime nove občine			Nove občine, v katere se deli Krajevna skupnost
	Šifra KS	Ime krajevne skupnosti	Število prebri- valcev	
<b>5404</b>	<b>ROGATEC</b>			
	5554 003	DOBOVEC PRI ROGATCU	620	
	5554 004	DONAČKA GORA	963	
	5554 016	ROGATEC	1578	
	5554 018	STOJNO SELO	576	
<b>5404</b>	<b>SKUPAJ</b>			<b>3737</b>
<b>5405</b>	<b>ROGAŠKA SLATINA</b>			
	5554 005	KOSTRIVNICA	1317	
	5554 015	ROGAŠKA SLATINA	8423	
<b>5405</b>	<b>SKUPAJ</b>			<b>9740</b>
<b>5406</b>	<b>KRISTAN VRH</b>			
	5554 007	KRISTAN VRH	1027	
<b>5406</b>	<b>SKUPAJ</b>			<b>1027</b>
<b>5407</b>	<b>PRISTAVA, TINSKO, ZIBKA</b>			
	5554 014	PRISTAVA PRI MESTINJU	1252	
	5554 021	TINSKO	254	
	5554 025	ZIBIKA	785	
<b>5407</b>	<b>SKUPAJ</b>			<b>2291</b>
<b>5408</b>	<b>BISTRICA OB SOTLI</b>			
	5554 001	BISTRICA OB SOTLI	1583	
<b>5408</b>	<b>SKUPAJ</b>			<b>1583</b>
<b>5501</b>	<b>TOLMIN</b>			
	5555 007	DOLJE	276	
	5555 019	LJUBIN	148	
	5555 024	POLJUBINJ	533	
	5555 033	TOLMIN	4141	
	5555 036	VOLARJE	300	
	5555 037	VOLČE	817	
	5555 040	ZATOLMIN	338	
<b>5501</b>	<b>SKUPAJ</b>			<b>6553</b>
<b>5502</b>	<b>BOVEC</b>			
	5555 002	BOVEC	1732	
	5555 005	ČEZSOČA	330	
	5555 013	KAL-KORITNICA	154	
	5555 020	LOG POD MANGARTOM	166	
	5555 029	SOČA-TRENTA	339	
	5555 030	SRPENICA	205	
	5555 041	ŽAGA	451	
<b>5502</b>	<b>SKUPAJ</b>			<b>3377</b>
<b>5503</b>	<b>KOBARID</b>			
	5555 008	DREŽNICA	629	
	5555 012	IDRSKO	410	
	5555 014	KAMNO	263	

Šifra nove občine	Ime nove občine		Število prebivalcev	Novo občine, v katere se deli Krajevna skupnost
	Šifra KS	Ime krajevne skupnosti		
	5555 016	KOBARID	1461	
	5555 017	KRED	403	
	5555 018	LIVEK	297	
	5555 028	SMAST	352	
	5555 035	TRNOVO OB SOČI	177	
	5555 038	VRSNO	242	
<b>5503</b>	<b>SKUPAJ</b>		<b>4234</b>	
<b>5504</b>	<b>MOST NA SOČI</b>			
	5555 006	DOLENJA TREBUŠA	389	
	5555 009	GORENJA TREBUŠA	148	
	5555 015	KNEŽA	589	
	5555 021	MOST NA SOČI	1754	
	5555 022	PEČINE	167	
	5555 025	PONIKVE	219	
	5555 027	SLAP OB IDRIJCI	317	
	5555 032	ŠENTVIŠKA GORA	396	
	5555 034	TOLMINSKI LOM	240	
<b>5504</b>	<b>SKUPAJ</b>		<b>4219</b>	
<b>5505</b>	<b>PODBRDO</b>			
	5555 010	GRAHOVO OB BAČI	408	
	5555 011	HUDAJUŽNA	186	
	5555 023	PODBRDO	964	
	5555 026	RUT	112	
	5555 031	STRŽIŠČE	82	
<b>5505</b>	<b>SKUPAJ</b>		<b>1752</b>	
<b>5506</b>	<b>BREGINJ</b>			
	5555 001	BORJANA	288	
	5555 003	BREGINJ	552	
<b>5506</b>	<b>SKUPAJ</b>		<b>840</b>	
<b>5601</b>	<b>TRBOVLJE</b>			
	5556 001	DOBOVEC	498	
	5556 002	FRANC FAKIN	3866	
	5556 003	KLEK	537	
	5556 004	TRBOVLJE-CENTER	4439	
	5556 005	TRBOVLJE-ČEČE	393	
	5556 006	ZASAVJE	581	
	5556 007	IVANA KEŠETA	3157	
	5556 008	FRANC SALOMON	532	
	5556 009	FRIC KERŠIČ	3156	
	5556 010	ALOJZ HOHKRAUT	2178	
<b>5601</b>	<b>SKUPAJ</b>		<b>19337</b>	
<b>5701</b>	<b>TREBNJE</b>			
	5557 001	ČATEŽ	469	
	5557 002	DOBRNIČ	745	
	5557 003	DOLENJA NEMŠKA VAS	1293	
	5557 004	KNEŽJA VAS	402	
	5557 007	RAČJE SELO	394	

Šifra nove občine	Ime nove občine		Število prebivalcev	Novo občine, v katere se deli Krajevna skupnost
	Šifra KS	Ime krajevne skupnosti		
	5557 008	SELA PRI ŠUMBERKU	305	
	5557 009	SVETINJA	192	
	5557 010	ŠENTLOVRENC	668	
	5557 012	ŠTEFAN PRI TREBNJEM	525	
	5557 014	TREBNJE	3331	
	5557 015	VELIKA LOKA	571	
	5557 016	VELIKI GABER	1188	
<b>5701</b>	<b>SKUPAJ</b>		<b>10083</b>	
<b>5702</b>	<b>MIRNA</b>			
	5557 005	MIRNA NA DOLENJSKEM	2526	
<b>5702</b>	<b>SKUPAJ</b>		<b>2526</b>	
<b>5703</b>	<b>MOKRONOG</b>			
	5557 006	MOKRONOG	1758	
	5557 013	TREBELNO	1265	
<b>5703</b>	<b>SKUPAJ</b>		<b>3023</b>	
<b>5705</b>	<b>ŠENTRUPERT</b>			
	5557 011	ŠENTRUPERT	2090	
<b>5705</b>	<b>SKUPAJ</b>		<b>2090</b>	
<b>5801</b>	<b>TRŽIČ</b>			
	5558 001	BISTRICA PRI TRŽIČU	3851	
	5558 002	BREZJE PRI TRŽIČU	452	
	5558 003	JELENDOL	240	
	5558 004	KOVOR	1432	
	5558 005	KRIŽE	1004	
	5558 006	LEŠE	285	
	5558 007	LOM POD STORŽIČEM	503	
	5558 008	PODLJUBELJ	578	
	5558 009	PRISTAVA	848	
	5558 010	RAVNE	1261	
	5558 011	SEBENJE	991	
	5558 012	SENIČNO	311	
	5558 013	TRŽIČ-CENTER	3219	
<b>5801</b>	<b>SKUPAJ</b>		<b>14975</b>	
<b>5901</b>	<b>VELENJE</b>			
	5559 002	BEVČE	206	
	5559 003	CIRKOVCE	203	
	5559 007	PAKA PRI VELENJU	547	
	5559 008	PLEŠIVEC	357	
	5559 009	PODKRAJ-KAVČE	1016	
	5559 012	ŠENTILJ	872	
	5559 013	ŠKALE	1110	
	5559 017	VELENJE CENTER-D.BREG	6879	
	5559 018	VELENJE CENTER-LBREG	4368	
	5559 019	VELENJE-KONOVO	1114	
	5559 020	FRANCA		

Šifra nove občine	Ime nove občine			Število prebivalcev	Novo občine, v katere se deli Krajevna skupnost
	Šifra KS	Ime krajevne skupnosti			
5559 021	LESKOŠKA LUKE		1275		
5559 022	VELENJE-STARA VAS		763		
5559 023	VELENJE-STARO VELENJE		847		
5559 024	ŠALEK		2318		
5559 026	VELENJE-ŠMARTNO		1529		
5559 027	EDVARD KARDELJ		3560		
5562 017	GORICA		4936		
	VINSKA GORA		1528		
<b>01</b>	<b>SKUPAJ</b>		<b>33428</b>		
<b>02</b>	<b>ŠOŠTANJ</b>				
5559 001	BELE VODE		236		
5559 004	GABERKE		677		
5559 006	LOKOVICA		746		
5559 010	RAVNE		995		
5559 011	SKORNO-FLORJAN		1052		
5559 015	ŠOŠTANJ		2950		
5559 016	TOPOLŠICA		1150		
5559 025	ZAVODNJE		330		
<b>02</b>	<b>SKUPAJ</b>		<b>8136</b>		
<b>03</b>	<b>ŠMARTNO OB PAKI</b>				
5559 005	GORENJE		927		
5559 014	ŠMARTNO OB PAKI		1711		
<b>03</b>	<b>SKUPAJ</b>		<b>2638</b>		
<b>01</b>	<b>VRHNIKA</b>				
5560 001	BEVKE		656		
5560 002	BLATNA BREZOVICA		312		
5560 004	DRAGOMER-LUKOVICA		1829		
5560 005	DRENOV GRIČ		860		
5560 006	LOG PRI BREZOVICI		1112		
5560 007	PODLIPA		523	2809	ŠENTJOŠT
5560 008	SINJA GORICA		396		
5560 009	STARA VRHNIKA		602		
5560 010	VELIKA LIGOJNA		440		
5560 011	VERD		1801		
5560 013	ZAPLANA		237		
5560 014	BREG		1664		
5560 015	CENTER		3307		
5560 016	VAS		2048		
<b>01</b>	<b>SKUPAJ</b>		<b>15787</b>		
<b>02</b>	<b>BOROVNICA</b>				
5560 003	BOROVNICA		3672		
<b>02</b>	<b>SKUPAJ</b>		<b>3672</b>		
<b>01</b>	<b>ZAGORJE OB SAVI</b>				
5561 003	KOTREDEŽ		636		
5561 004	LOKE-KISOVEC		2511		
5561 006	PODKUM		701		

Šifra nove občine	Ime nove občine			Število prebivalcev	Novo občine, v katere se deli Krajevna skupnost
	Šifra KS	Ime krajevne skupnosti			
5561 007	RAVENSKA VAS		219		
5561 008	FRANC FARČNIK		1205		
5561 009	SENOŽETI-TIRNA		626		
5561 011	JOŽE MARN		5735		
5561 012	RUDNIK-TOPLICE		1323		
<b>6101</b>	<b>SKUPAJ</b>		<b>12956</b>		
<b>6102</b>	<b>IZLAKE</b>				
5561 001	ČEMŠENIK		953		
5561 002	IZLAKE		1745		
5561 005	MLINŠE-KOLOVRAT		1077		
5561 010	ŠENTGOTARD		229		
<b>6102</b>	<b>SKUPAJ</b>		<b>4004</b>		
<b>6201</b>	<b>ŽALEC</b>				
5562 005	GOTOVLJE		1271		
5562 011	PONIKVA PRI ŽALCU		853		
5562 019	ŽALEC		5758		
5562 020	VRBJE		613		
<b>6201</b>	<b>SKUPAJ</b>		<b>8495</b>		
<b>6202</b>	<b>GRIŽE</b>				
5562 006	GRIŽE		2589		
5562 008	LIBOJE		1580		
<b>6202</b>	<b>SKUPAJ</b>		<b>4169</b>		
<b>6203</b>	<b>PREBOLD</b>				
5562 012	PREBOLD		3841		
5562 014	ŠEŠČE PRI PREBOLDU		719		
<b>6203</b>	<b>SKUPAJ</b>		<b>4560</b>		
<b>6204</b>	<b>ŠEMPETER</b>				
5562 013	ŠEMPETER V SAV.DOLINI		3037		
<b>6204</b>	<b>SKUPAJ</b>		<b>3037</b>		
<b>6205</b>	<b>POLZELA</b>				
5562 001	ANDRAŽ NAD POLZELO		819		
5562 010	POLZELA		4080		
<b>6205</b>	<b>SKUPAJ</b>		<b>4899</b>		
<b>6206</b>	<b>BRASLOVČE</b>				
5562 002	BRASLOVČE		2450		
5562 004	GOMILSKO		855		
5562 007	LETUŠ		639		
5562 016	TRNAVA		554		
<b>6206</b>	<b>SKUPAJ</b>		<b>4498</b>		
<b>6207</b>	<b>VRANSKO</b>				
5562 015	TABOR		1448		

Šifra nove občine	Ime nove občine			Nove občine, v katere se deli Krajevna skupnost
	Šifra KS	Ime krajevne skupnosti	Število prebivalcev	
	5562 018	VRANSKO	2481	
<b>6207</b>	<b>SKUPAJ</b>		<b>3929</b>	
<b>6208</b>	<b>PETROVČE</b>			
	5562 003	GALICIJA	1453	
	5562 009	PETROVČE	2772	
<b>6208</b>	<b>SKUPAJ</b>		<b>4225</b>	
<b>6401</b>	<b>MARIBOR</b>			
	5564 001	ANGEL		
		BESEDNJAK	2417	
	5564 002	ANTON AŠKERC	1137	
	5564 003	AVGUST MAJERIČ	2103	
	5564 004	BORISA KIDRIČA	1323	
	5564 005	BRESTERNICA-GAJ	1917	
	5564 008	DRAGA KOBALA	2218	
	5564 010	DUŠAN KVEDER		
		TOMAŽ	4050	
	5564 013	FRANC ROZMAN		
		STANE	2661	
	5564 014	FRANC ZALAZNIK		
		LEON	2504	
	5564 015	GREENWICH	2857	
	5564 016	HEROJA		
		ŠERCERJA	3265	
	5564 017	HEROJA		
		TONETA TOMŠIČA	1850	
	5564 018	HEROJA VOJKA	1826	
	5564 020	IVAN CANKAR	1074	
	5564 021	IVAN ZAGERNIK		
		JOCO	6769	
	5564 022	JOŽE LACKO	2821	
	5564 023	JOŽICA FLANDER	3949	
	5564 024	JUGA POLAK	1684	
	5564 025	KAMNICA	2458	
	5564 027	KOROŠKA VRATA	5598	
	5564 028	KOŠAKI	1331	
	5564 029	KRČEVINA	1052	
	5564 032	MAKS DURJAVA	1554	
	5564 033	MALEČNIK	1797	
	5564 035	MARTIN KONŠAK	2707	
	5564 036	MELJE	1770	
	5564 038	MILOŠ ZIDANŠEK	2090	
	5564 039	MOŠA PIJADE	2711	
	5564 040	OB PARKU	3386	
	5564 042	PEKRE	1859	
	5564 044	POČEHOVA	964	
	5564 045	POHORSKI		
		BATALJON	1745	
	5564 047	PREŽIHOV		
		VORANC	4320	
	5564 048	PROLETARSKIH		
		BRIGAD	4308	
	5564 050	RADVANJE	6373	
	5564 051	RAZVANJE	1259	
	5564 054	ROTOVŽ	2406	
	5564 055	RUPERČE	548	
	5564 056	SILVIRA TOMASINI	4364	
	5564 058	SLAVA KLAVORA	4145	
	5564 059	SLAVKO ŠLANDER	3617	
	5564 063	TALCI	2250	
	5564 064	TONE ČUFAR	5936	

Šifra nove občine	Ime nove občine			Nove občine, v katere se deli Krajevna skupnost
	Šifra KS	Ime krajevne skupnosti	Število prebivalcev	
	5564 066	ZA TREMI RIBNIKI	363	
<b>6401</b>	<b>SKUPAJ</b>		<b>117336</b>	
<b>6404</b>	<b>HOČE</b>			
	5564 019	HOČE	2855	
	5564 052	REKA POHORJE	1492	
	5564 053	ROGOZA	1142	
<b>6404</b>	<b>SKUPAJ</b>		<b>5489</b>	
<b>6405</b>	<b>SLIVNICA</b>			
	5564 041	OREHOVA-HOTINJA VAS	1651	
	5564 060	SLIVNICA	2093	
<b>6405</b>	<b>SKUPAJ</b>		<b>3744</b>	
<b>6406</b>	<b>FRAM</b>			
	5564 012	FRAM	2569	
<b>6406</b>	<b>SKUPAJ</b>		<b>2569</b>	
<b>6407</b>	<b>RAČE-FRAM</b>			
	5564 049	RAČE	3112	
<b>6407</b>	<b>SKUPAJ</b>		<b>3112</b>	
<b>6408</b>	<b>STARŠE</b>			
	5564 006	BRUNŠVIK	392	
	5564 031	LOKA ROŠNJA	645	
	5564 034	MARJETA TRNICE	923	
	5564 046	PREPOLJE	552	
	5564 062	STARŠE	725	
	5564 068	ZLATOLIČJE	678	
<b>6408</b>	<b>SKUPAJ</b>		<b>3915</b>	
<b>6409</b>	<b>DUPLEK</b>			
	5564 011	DVORJANE	821	
	5564 061	SPODNJI DUPLEK	1306	
	5564 065	VURBERK	239	
	5564 067	ZGORNJI DUPLEK	1439	
<b>6409</b>	<b>SKUPAJ</b>		<b>3805</b>	
<b>6410</b>	<b>MIKLAVŽ</b>			
	5564 007	DOBROVCE	686	
	5564 009	DRAVSKI DVOR	429	
	5564 037	MIKLAVŽ	3546	
	5564 057	SKOKE	753	
<b>6410</b>	<b>SKUPAJ</b>		<b>5414</b>	
<b>6411</b>	<b>PESNICA</b>			
	5564 043	PERNICA	1476	



Šifra nove občine	Ime nove občine			Število prebivalcev	Nove občine, v katere se deli Krajevna skupnost
	Šifra KS	Ime krajevne skupnosti			
	5565 002	JAKOBSKI DOL	1682		
	5565 003	JARENINA	1439		
	5565 004	PESNICA PRI MARIBORU	2420		
<b>6411</b>	<b>SKUPAJ</b>		<b>7017</b>		
<b>6412</b>	<b>KORENA</b>				
	5564 026	KORENA	1972		
<b>6412</b>	<b>SKUPAJ</b>		<b>1972</b>		
<b>6502</b>	<b>KUNGOTA</b>				
	5565 006	SVEČINA	1034		
	5565 009	ZGORNJA KUNGOTA	2201		
	5565 010	SPODNJA KUNGOTA	1068		
<b>6502</b>	<b>SKUPAJ</b>		<b>4303</b>		
<b>6503</b>	<b>ŠENTILJ</b>				
	5565 001	CERŠAK	2115		
	5565 007	ŠENTILJ V SLOV.GORICAH	2307		
<b>6503</b>	<b>SKUPAJ</b>		<b>4422</b>		

Šifra nove občine	Ime nove občine			Število prebivalcev	Nove občine, v katere se deli Krajevna skupnost
	Šifra KS	Ime krajevne skupnosti			
<b>6504</b>	<b>SLADKI VRH</b>				
	5565 005	SLADKI VRH	2041		
	5565 008	VELKA	1776		
<b>6504</b>	<b>SKUPAJ</b>		<b>3817</b>		
<b>6801</b>	<b>RUŠE</b>				
	5564 030	LIMBUŠ	2389		
	5568 001	BISTRICA OB DRAVI	1634		
	5568 003	RUŠE	4477		
	5568 005	SMOLNIK-FALA	1425		
<b>6801</b>	<b>SKUPAJ</b>		<b>9925</b>		
<b>6802</b>	<b>LOVRENC</b>				
	5568 002	LOVRENC NA POHORJU	3277		
<b>6802</b>	<b>SKUPAJ</b>		<b>3277</b>		
<b>6803</b>	<b>SELNICA OB DRAVI</b>				
	5568 004	SELNICA OB DRAVI	4627		
<b>6803</b>	<b>SKUPAJ</b>		<b>4627</b>		

# STROKOVNE PODLAGE ZA OPREDELITEV REFERENDUMSKIH OBMOČIJ VARIANTA B

OPOMBA: V krajevnih skupnostih, ki so v novih predlogih deljene med dve občini, je število prebivalcev krajevne skupnosti v celoti v obeh občinah. V takih primerih je zato skupno število prebivalcev v občini preveliko.

Šifra nove občine	Ime nove občine			Nove občine, v katere se deli Krajevna skupnost
	Šifra KS	Ime krajevne skupnosti	Število prebivalcev	
<b>0301</b>	<b>CELJE</b>			
	5503 001	ALJAŽEV HRIB	2172	
	5503 002	CENTER	3709	
	5503 004	DOLGO POLJE	3624	
	5503 005	FRANKOLOVO	1536	
	5503 006	GABERJE	4286	
	5503 007	LJUBEČNA	1639	
	5503 008	MEDLOG	1878	
	5503 009	NOVA VAS	5072	
	5503 010	OSTROŽNO	2773	
	5503 011	OTOK-SAVINJA	1810	
	5503 012	OTOK-KAREL DESTOVNIK	2593	
	5503 013	OTOK-SLAVKO ŠLANDER	3212	
	5503 014	POD GRADOM	3040	
	5503 015	STRMEC		
		PRI VOJNIKU	2279	
	5503 016	SVETINA	431	
	5503 017	ŠKOFJA VAS	2049	
	5503 018	ŠMARTNO V ROŽNI DOLINI	1708	
	5503 019	ŠTORE	3825	
	5503 020	TRNOVLJE		
		PRI CELJU	1171	
	5503 021	VOJNIK	3998	
	5503 022	HUDINJA	3091	
	5503 023	DEČKOVO NASELJE	2758	
	5503 024	LAVA	3128	
	5503 025	TEHARJE	935	
<b>0301</b>	<b>SKUPAJ</b>			<b>62717</b>
<b>0302</b>	<b>DOBRNA</b>			
	5503 003	DOBRNA		
		PRI CELJU	2019	
<b>0302</b>	<b>SKUPAJ</b>			<b>2019</b>
<b>1104</b>	<b>ČRNI VRH NAD IDRİJO</b>			
	5511 003	ČRNI VRH NAD IDRİJO	1215	
<b>1104</b>	<b>SKUPAJ</b>			<b>1215</b>
<b>1105</b>	<b>DOLE</b>			
	5511 004	DOLE	375	
<b>1105</b>	<b>SKUPAJ</b>			<b>375</b>
<b>1201</b>	<b>ILIRSKA BISTRICA</b>			
	5512 001	DOLNJA BITNJA	261	
	5512 002	DOLJNI ZEMON	552	
	5512 003	HARIJE	454	
	5512 005	ILIRSKA BISTRICA	4880	

Šifra nove občine	Ime nove občine			Nove občine, v katere se deli Krajevna skupnost
	Šifra KS	Ime krajevne skupnosti	Število prebivalcev	
	5512 007	KNEŽAK	1199	
	5512 008	KOSEZE	795	
	5512 011	OSTROŽNO BRDO	112	
	5512 013	PREGARJE	508	
	5512 014	PREM	382	
	5512 015	REČICA	520	
	5512 017	ŠEMBIJE	236	
	5512 018	TOPOLC	467	
	5512 019	VRBOVO	902	
<b>1201</b>	<b>SKUPAJ</b>			<b>11268</b>
<b>1204</b>	<b>PODGRAJE</b>			
	5512 009	KUTEŽEVO	412	
	5512 020	ZABIČE	634	
<b>1204</b>	<b>SKUPAJ</b>			<b>1046</b>
<b>1704</b>	<b>DEKANI</b>			
	5517 004	ČRNI KAL	1536	
	5517 005	DEKANI	1277	
	5517 006	GRAČIŠČE	913	
	5517 007	GRADIN	460	
	5548 021	RAKITOVEC	150	
	5548 033	ZAZID	87	
<b>1704</b>	<b>SKUPAJ</b>			<b>4423</b>
<b>2501</b>	<b>LJUBLJANA</b>			
	5524 007	SAVLJE-KLEČE	912	
	5524 010	ŠENTJAKOB-PODGORICA	1191	
	5524 011	TOMAČEVO-JARŠE	1726	
	5524 012	BORIS ZIHERL	3883	
	5524 013	BRINJE	3113	
	5524 014	IVAN KAVČIČ-NANDE	3641	
	5524 015	JEŽICA	1066	
	5524 016	STOŽICE	1827	
	5524 017	URŠKE ZATLER	2648	
	5524 018	ČRNUČE-GMAJNA	4007	
	5524 019	FRANC RAVBAR-ČRNUČE	2145	
	5524 020	REZKE DRAGAR-ČRNUČE	1575	
	5524 021	NADGORICA-JEŽA	1362	
	5524 022	MIRAN JARC	3074	
	5524 023	JOŽE ŠTEMBAL	3743	
	5524 027	STADION	1838	
	5524 028	KOROŠKIH PARTIZANOV	2115	
	5524 029	TRIGLAV	2068	
	5524 030	7. SEPTEMBRA	3280	
	5524 031	BEŽIGRAD II	2087	
	5524 032	BEŽIGRAD I	1457	
	5524 033	ANTON TOMAŽ LINHART	623	

Šifra nove občine	Ime nove občine		Število prebivalcev	Novo občine, v katere se deli Krajevna skupnost
	Šifra KS	Ime krajevne skupnosti		
5524 034	BORIS KIDRIČ	1470		
5524 035	SAVSKO NASELJE	5478		
5525 001	AJDOVŠČINA	2783		
5525 002	GRADIŠČE	2962		
5525 004	POLJANE	4354		
5525 005	PRULE	3155		
5525 006	STARA LJUBLJANA	1446		
5525 007	STARI VODMAT	3201		
5525 008	TABOR	2834		
5525 009	NOVE POLJANE	999		
5525 010	LEDINA	1681		
5525 011	KOLODVOR	1836		
5525 012	JOSIP PRAŠNIKAR	1346		
5525 013	TRG OSVOBODITVE	1754		
5526 002	BIZOVIK	927		
5526 004	HRUŠICA-FUŽINE	975		
5526 006	KODELJEVO	4173		
5526 010	POLJE	4947		
5526 011	ŠMARTNO	875		
5526 013	VEVČE-KAŠELJ	4330		
5526 014	ZADOBROVA	3237		
5526 015	ZADVOR	3487		
5526 016	ZALOG	4419		
5526 017	ZELENA JAMA	2742		
5526 018	DUŠAN KVEDER-TOMAŽ	5514		
5526 019	JOŽE MOŠKRIČ	3372		
5526 021	NOVE FUŽINE	13314		
5526 022	NOVO POLJE	1324		
5526 023	SOTOČJE	3544		
5526 024	25.MAJ	3474		
5526 025	ŠTEPANJA VAS	2316		
5526 026	MOSTE-SELO	5863		
5527 002	DRAVLJE	3803		
5527 007	KOSEZE	6145		
5527 008	LITOSTROJ	4062		
5527 009	LJUBO ŠERCER	2516		
5527 011	MILAN MAJCEN	2297		
5527 013	PODUTIK	2184		
5527 022	DOLOMITSKEGA ODREDA	5055		
5527 023	BRATOV BABNIK	4809		
5527 028	DR.PETRA DRŽAJA	2569		
5527 029	ZGORNJA ŠIŠKA	4174		
5527 030	HINKO SMREKAR	3505		
5527 031	NA JAMI	2446		
5527 032	KOMANDANTA STANETA I	2699		
5527 033	KOMANDANTA STANETA II	1916		
5527 034	KOMANDANTA STANETA III	2775		
5528 001	BRDO	1589		
5528 008	KOLEZIJA	3444		
5528 009	KOZARJE	2556		
5528 011	LAVRICA	1565		
5528 012	MALČI BELIČ	3630		
5528 013	MILAN ČESNJK	3366		
5528 019	ROŽNA DOLINA	4000		
5528 022	TRNOVO	5652		
5528 025	VIČ	5201		
5528 027	VRHOVCI	2255		
5528 029	BARJE	2155		
5528 030	GALJEVICA	2675		

Šifra nove občine	Ime nove občine		Število prebivalcev	Novo občine, v katere se deli Krajevna skupnost
	Šifra KS	Ime krajevne skupnosti		
5528 031	KRIM	1979		
5528 032	PERUZZI	1139		
5528 033	RUDNIK	1478		
5528 034	STANE SEVER	3492		
5528 035	MURGLE	2453		
5528 037	RAKOVA JELŠA	3032		
5528 038	ZELENI LOG	1069		
<b>2501</b>	<b>SKUPAJ</b>	<b>257198</b>		
<b>2702</b>	<b>ŠMARTNO POD ŠMARNO GORO</b>			
	5527 003	GAMELJNE	1611	
	5527 017	EDVARD KARDELJ	1965	
<b>2702</b>	<b>SKUPAJ</b>	<b>3576</b>		
<b>2902</b>	<b>KRIŽEVCI PRI LJUTOMERU</b>			
	5529 005	KRIŽEVCI PRI LJUTOMERU	2740	
	5529 007	LOGAROVCI-BERKOVCI	943	
<b>2902</b>	<b>SKUPAJ</b>	<b>3683</b>		
<b>2903</b>	<b>RAZKRIŽJE</b>			
	5529 009	RAZKRIŽJE	1567	
<b>2903</b>	<b>SKUPAJ</b>	<b>1567</b>		
<b>2904</b>	<b>VERŽEJ</b>			
	5529 012	VERŽEJ	1731	
<b>2904</b>	<b>SKUPAJ</b>	<b>1731</b>		
<b>3001</b>	<b>LOGATEC</b>			
	5511 005	GODOVIČ	555	
	5511 020	ZAVRATEC	132	
	5530 001	NAKLO LOGATEC	5508	
	5530 002	HOTEDRŠICA	708	
	5530 003	LAZE	354	
	5530 004	ROVTE	1223	
	5530 005	TRATE	398	
	5530 006	VRH NAD ROVTAMI	228	
	5530 007	TABOR LOGATEC	1345	
	5541 010	PLANINA	576	
<b>3001</b>	<b>SKUPAJ</b>	<b>11027</b>		
<b>3601</b>	<b>MURSKA SOBOTA</b>			
	5536 001	BAKOVCI	1610	
	5536 004	BOGOJINA	1559	
	5536 009	ČERNELAVCI	2453	
	5536 018	KROG	1343	
	5536 023	MARTJANCI	1915	
	5536 029	RAKIČAN	1241	
	5536 034	TEŠANOVCI	1104	
	5536 037	ALIJA KARDOŠA	2278	
	5536 038	BORISA KIDRIČA	1780	
	5536 039	LENDAVSKA	3271	
	5536 040	PARK	1911	
	5536 041	PARTIZAN	1757	
	5536 042	TUROPOLJE	2860	

Šifra nove občine	Ime nove občine			Novo občine, v katere se deli Krajevna skupnost
	Šifra KS	Ime krajevne skupnosti	Število prebivalcev	
	5536 043	MORAVCI	666	
<b>3601</b>	<b>SKUPAJ</b>		<b>25748</b>	
<b>3606</b>	<b>PUCONCI</b>			
	5536 006	BREZOVCI	789	
	5536 022	MAČKOVCI	2063	3611 BODONCI
	5536 028	PUCONCI	2177	
<b>3606</b>	<b>SKUPAJ</b>		<b>5029</b>	
<b>4805</b>	<b>HRPELJE KOZINA</b>			
	5512 004	HRUŠICA	280	
	5512 012	PODGRAD	998	
	5512 016	STAROD	105	
	5548 001	ARTVIŽE	54	
	5548 008	GRADIŠČE PRI MATERIJU	153	
	5548 009	HRPELJE	1657	
	5548 013	MATERIJA	489	
	5548 015	OBROV	543	
	5548 016	OCIZLA	268	
	5548 018	PODGORJE	177	
	5548 020	PREŠNICA	146	
	5548 022	RODIK	263	
	5548 025	SLIVJE	528	
	5548 029	TATRE	62	
<b>4805</b>	<b>SKUPAJ</b>		<b>5723</b>	
<b>5005</b>	<b>OPLONICA</b>			
	5550 002	KEBELJ	733	
	5550 006	OPLONICA	4004	
<b>5005</b>	<b>SKUPAJ</b>		<b>4737</b>	
<b>5101</b>	<b>SLOVENSKE KONJICE</b>			
	5551 001	BEZINA	599	
	5551 002	BRDO-VEŠENIK	385	5105 TEPANJE
	5551 004	GABROVLJE	496	5103 ZREČE
	5551 006	GRUŠOVJE	212	
	5551 008	KONJIŠKA VAS	467	
	5551 010	POLENE	175	
	5551 013	SLOVENSKE KONJICE	5428	
	5551 014	SOJEK- KAMNA GORA	217	
	5551 015	STRANICE	1141	5103 ZREČE
	5551 016	ŠPITALIČ PRI SLOV.KON.	385	
	5551 020	ZEČE	570	5103 ZREČE
<b>5101</b>	<b>SKUPAJ</b>		<b>10075</b>	
<b>5103</b>	<b>ZREČE</b>			
	5551 004	GABROVLJE	496	5101 SLOVENSKE KONJICE
	5551 005	GORENJE PRI ZREČAH	740	
	5551 011	RESNIK	123	
	5551 012	SKOMARJE	176	

Šifra nove občine	Ime nove občine			Novo občine, v katere se deli Krajevna skupnost
	Šifra KS	Ime krajevne skupnosti	Število prebivalcev	
	5551 015	STRANICE	1141	5101 SLOVENSKE KONJICE
	5551 020	ZEČE	570	5101 SLOVENSKE KONJICE
	5551 021	ZREČE	3533	
<b>5103</b>	<b>SKUPAJ</b>		<b>6779</b>	
<b>5104</b>	<b>VITANJE</b>			
	5551 018	VITANJE	2531	
<b>5104</b>	<b>SKUPAJ</b>		<b>2531</b>	
<b>5105</b>	<b>TEPANJE</b>			
	5551 002	BRDO-VEŠENIK	385	5101 SLOVENSKE KONJICE
	5551 017	TEPANJE	775	
<b>5105</b>	<b>SKUPAJ</b>		<b>1160</b>	
<b>6403</b>	<b>LIMBUŠ</b>			
	5564 030	LIMBUŠ	2389	
<b>6403</b>	<b>SKUPAJ</b>		<b>2389</b>	
<b>6801</b>	<b>RUŠE</b>			
	5568 001	BISTRICA OB DRAVI	1634	
	5568 003	RUŠE	4477	
	5568 005	SMOLNIK-FALA	1425	
<b>6801</b>	<b>SKUPAJ</b>		<b>7536</b>	

# STROKOVNE PODLAGE ZA OPREDELITEV REFERENDUMSKIH OBMOČIJ PREDLOG TERITORIALNO VEČJIH OBČIN

Šifra nove občine	Ime nove občine	Število prebivalcev	Šifra nove občine	Ime nove občine	Število prebivalcev
0101	AJDOVŠČIN	16380	2204	DOBROVNIK	2944
0103	VIPAVA	6252	2205	TURNIŠČE	3678
0201	BREŽICE	14147	2301	LITIJA	18709
0202	BIZELJSKO	3159			
0204	DOBOVA	4096	2401	DOL PRI LJUBLJANI	3740
			2501	LJUBLJANA	274202
0205	CERKLJE	3322	2701	MEDVODE	12710
0301	CELJE	50648	2703	VODICE	3505
0303	VOJNIK	9832	2803	DOBOVA	8237
0304	ŠTORE	4256			
0401	CERKNICA	9839	2805	IG	4511
			2806	ŠKOFLJICA	3558
0402	LOŠKA DOLINA	5181	2807	VELIKE LAŠČE	3355
0501	ČRNOMELJ	14670	2808	BREZOVIČA	10730
0503	SEMIČ	3704	2901	LJUTOMER	18744
0601	DOMŽALE	29450			
0602	MENGEŠ	6201	3001	LOGATEC	9764
			3401	METLIKA	8184
0604	LUKOVICA	4350	3501	MOZIRJE	8745
0605	MORAVČE	4184	3503	GORNJI GRAD	2712
0701	DRAVOGRAD	8507	3505	LJUBNO	5076
0801	GORNJA RADGONA	9548			
0802	APAČE	3798	3601	MURSKA SOBOTA	36964
			3603	CANKOVA	3317
0803	RADENCI	5346	3604	ROGAŠEVCI	3992
0804	VIDEM	2623	3605	GRAD	5624
0901	GROSUPLJE	13345	3607	GORNJI PETROVCI	5347
0902	IVANČNA GORICA	11938			
0905	VIDEM - DOBREPOLJE	3481	3610	BELTINCI	8500
			3701	NOVA GORICA	34394
1001	HRASTNIK	11059	3702	KANAL	6610
1101	IDRIJA	12615	3703	DOBROVO	5758
1102	CERKNO	4592	3704	GRGAR ČEPOVAN	3108
1201	ILIRSKA BISTRICA	14624			
1301	IZOLA	13770	3707	DORNBERK	4551
			3708	MIREN	4705
1401	JESENICE	25833	3801	NOVO MESTO	36165
1402	KRANJSKA GORA	6106	3803	DOLENJSKE TOPLICE	6716
1501	KAMNIK	21691	3804	ŽUŽEMBERK	4686
1503	KOMENDA	4032			
1504	TUHINJ	3043	3807	ŠKOCJAN-ŠMARJETA	4965
			3808	ŠENTJERNEJ	6438
1601	KOČEVJE	17910	3901	ORMOŽ	17570
1701	KOPER	35681	4001	PIRAN	16768
1703	ANKARAN - ŠKOFIJE	6897	4101	POSTOJNA	12329
1704	DEKANI	3050			
1801	KRANJ	50863	4102	PIVKA	7954
			4201	PTUJ	36464
1802	NAKLO	4497	4202	TRNOVSKA VAS - DESTRNIK	4942
1805	ŠENČUR	7563	4204	KIDRIČEVO	6606
1806	CERKLJE	5753	4205	MAJŠPERK	4126
1808	PREDDVOR	3509			
1901	KRŠKO	16859	4207	VIDEM-PODLEHNIK	9112
			4209	CIRKULANE	3719
1902	SENOVO	7382	4210	GORIŠNICA	3784
1904	KOSTANJEVICA	4335	4301	RADLJE OB DRAVI	5312
2001	LAŠKO	13352	4302	MUTA-VUZENICA	6511
2003	RADEČE	5662			
2101	LENART	17217	4304	PODVELKA-RIBNICA	5106
			4401	RADOVLJICA	18106
2201	LENDAVA	11601	4402	BOHINJSKA BISTRICA	5201
2202	ČRENŠOVCI	7920	4403	BLED	10979

Šifra nove občine	Ime nove občine	Število prebivalcev
4501	RAVNE-PREVALJE	19221
4502	ČRNA NA KOROŠKM	3935
4503	MEŽICA	4221
4601	RIBNICA	10060
4602	SODRAŽICA	2676
4701	SEVNICA	14628
4702	KRMELJ - ŠENTJANŽ	4330
4801	SEŽANA	11034
4802	KOMEN	3696
4804	DIVAČA	4618
4805	HRPELJE KOZINA	4340
4901	SLOVENJ GRADEC	16487
4903	MISLINJA	4489
5001	SLOVENSKA BISTRICA	15225
5002	POLJČANE	7942
5004	POLSKAVA - PRAGERSKO	4612
5005	OPLOTNICA	4737
5101	SLOVENSKE KONJICE	12682
5103	ZREČE	9310
5201	ŠENTJUR PRI CELJU	19101
5301	ŠKOFJA LOKA	19350
5302	ŽELEZNIKI	7297
5303	GORENJA VAS	7038
5304	ŽIRI	4618
5401	ŠMARJE PRI JELŠAH	8613
5402	KOZJE	5411
5403	PODČETRTEK	4387
5405	ROGAŠKA SLATINA	13477
5501	TOLMIN	12524
5502	BOVEC	3377
5503	KOBARID	5074
5601	TRBOVLJE	19337
5701	TREBNJE	10083
5702	MIRNA	4616
5703	MOKRONOG	3023
5801	TRŽIČ	14975
5901	VELENJE	33428
5902	ŠOŠTANJ	10774
6001	VRHNIKA	12846
6002	BOROVNICA	3672
6101	ZAGORJE OB SAVI	12956
6102	IZLAKE	4004
6201	ŽALEC	19926
6203	PREBOLD	4560
6205	POLZELA	4899
6206	BRASLOVČE	4498
6207	VRANSKO	3929
6401	MARIBOR	119725
6404	HOČE-SLIVNICA	9233
6407	RAČE-FRAM	5681
6408	STARŠE	3915
6409	DUPLEK	5777
6410	MIKLAVŽ	5414
6411	PESNICA	7017
6502	KUNGOTA	4303
6503	ŠENTILJ	8239

Šifra nove občine	Ime nove občine	Število prebivalcev
6801	RUŠE	7500
6802	LOVRENC	3200
6803	SELNICA OB DRAVI	4500

**OPOMBA:** Uporabljene so uradni podatki iz popisa prebivalstva leta 1991

**VIRI:**

Stanje Krajevni skupnosti leta 1991: "Osnova za digitalizacijo: Pregledna karta Slovenije Merilo 1:250 000) Digitalizacija izvedel GEODETSKI ZAVOD REPUBLIKE SLOVENIJE, Izdaja Republiška geodetska uprava, Ljubljana 1991

Število prebivalcev po naseljih leta 1991: "ZAVOD REPUBLIKE SLOVENIJE ZA STATISTIKO" (uradni podatki popisa prebivalstva)

Povezava šifranta naselij s šifrantom krajevni skupnosti letu 1991: "URBANISTIČNI INŠTITUT REPUBLIKE SLOVENIJE Ljubljana 1992 (delovno gradivo)

Predlog novih občin Republike Slovenije, na osnovi krajevni skupnosti leta 1991: "dr. IGOR VRIŠER" (variantni predlog) Ljubljana 1991, 1992 (delovno gradivo)

Delitev na 163 novih (velikih) občin: dr. Igor Vrišer 19. 5. 1992 (delovno gradivo za Državni zbor)

V roku (do junija 1992) poslano uradne pripombe KS in občanom k predlogu novih občin, ki je bil objavljen v Skupščinski poročevalcu 3. 3. 1992.

Dodatne pripombe prejete do 9. 2. 1994

**AVTORJI GRADIVA  
STROKOVNA SKUPNINA  
URBANISTIČNEGA INŠTITUTA  
REPUBLIKE SLOVENIJE**

**Nosilec naloge  
Strokovne podlage za opredelitev  
referendumskih območij Republike Slovenije  
dr. LOJZE GOSAR, dipl. geogr.**

**Sodelavci  
Boidin Danijel, dipl. org. info.  
Simon Demšar, štud. geogr.  
dr. Lojze Gosar, dipl. geogr.  
Aleksander Jakoš, dipl. geogr.  
Jože Miklič, geom.**

Št. št.	Ime in priimek	Št. št.	Ime in priimek
1	...	1	...
2	...	2	...
3	...	3	...
4	...	4	...
5	...	5	...
6	...	6	...
7	...	7	...
8	...	8	...
9	...	9	...
10	...	10	...
11	...	11	...
12	...	12	...
13	...	13	...
14	...	14	...
15	...	15	...
16	...	16	...
17	...	17	...
18	...	18	...
19	...	19	...
20	...	20	...
21	...	21	...
22	...	22	...
23	...	23	...
24	...	24	...
25	...	25	...
26	...	26	...
27	...	27	...
28	...	28	...
29	...	29	...
30	...	30	...
31	...	31	...
32	...	32	...
33	...	33	...
34	...	34	...
35	...	35	...
36	...	36	...
37	...	37	...
38	...	38	...
39	...	39	...
40	...	40	...
41	...	41	...
42	...	42	...
43	...	43	...
44	...	44	...
45	...	45	...
46	...	46	...
47	...	47	...
48	...	48	...
49	...	49	...
50	...	50	...
51	...	51	...
52	...	52	...
53	...	53	...
54	...	54	...
55	...	55	...
56	...	56	...
57	...	57	...
58	...	58	...
59	...	59	...
60	...	60	...
61	...	61	...
62	...	62	...
63	...	63	...
64	...	64	...
65	...	65	...
66	...	66	...
67	...	67	...
68	...	68	...
69	...	69	...
70	...	70	...
71	...	71	...
72	...	72	...
73	...	73	...
74	...	74	...
75	...	75	...
76	...	76	...
77	...	77	...
78	...	78	...
79	...	79	...
80	...	80	...
81	...	81	...
82	...	82	...
83	...	83	...
84	...	84	...
85	...	85	...
86	...	86	...
87	...	87	...
88	...	88	...
89	...	89	...
90	...	90	...
91	...	91	...
92	...	92	...
93	...	93	...
94	...	94	...
95	...	95	...
96	...	96	...
97	...	97	...
98	...	98	...
99	...	99	...
100	...	100	...

OVA:  
 PINA  
 TUTA  
 ENLE  
 loge  
 aliter  
 enju  
 eogr  
 lavci  
 info:  
 eogr  
 eogr  
 eogr  
 eogr

Číslo	Název	Číslo	Název
1001	...	1001	...
1002	...	1002	...
1003	...	1003	...
1004	...	1004	...
1005	...	1005	...
1006	...	1006	...
1007	...	1007	...
1008	...	1008	...
1009	...	1009	...
1010	...	1010	...
1011	...	1011	...
1012	...	1012	...
1013	...	1013	...
1014	...	1014	...
1015	...	1015	...
1016	...	1016	...
1017	...	1017	...
1018	...	1018	...
1019	...	1019	...
1020	...	1020	...
1021	...	1021	...
1022	...	1022	...
1023	...	1023	...
1024	...	1024	...
1025	...	1025	...
1026	...	1026	...
1027	...	1027	...
1028	...	1028	...
1029	...	1029	...
1030	...	1030	...
1031	...	1031	...
1032	...	1032	...
1033	...	1033	...
1034	...	1034	...
1035	...	1035	...
1036	...	1036	...
1037	...	1037	...
1038	...	1038	...
1039	...	1039	...
1040	...	1040	...
1041	...	1041	...
1042	...	1042	...
1043	...	1043	...
1044	...	1044	...
1045	...	1045	...
1046	...	1046	...
1047	...	1047	...
1048	...	1048	...
1049	...	1049	...
1050	...	1050	...
1051	...	1051	...
1052	...	1052	...
1053	...	1053	...
1054	...	1054	...
1055	...	1055	...
1056	...	1056	...
1057	...	1057	...
1058	...	1058	...
1059	...	1059	...
1060	...	1060	...
1061	...	1061	...
1062	...	1062	...
1063	...	1063	...
1064	...	1064	...
1065	...	1065	...
1066	...	1066	...
1067	...	1067	...
1068	...	1068	...
1069	...	1069	...
1070	...	1070	...
1071	...	1071	...
1072	...	1072	...
1073	...	1073	...
1074	...	1074	...
1075	...	1075	...
1076	...	1076	...
1077	...	1077	...
1078	...	1078	...
1079	...	1079	...
1080	...	1080	...
1081	...	1081	...
1082	...	1082	...
1083	...	1083	...
1084	...	1084	...
1085	...	1085	...
1086	...	1086	...
1087	...	1087	...
1088	...	1088	...
1089	...	1089	...
1090	...	1090	...
1091	...	1091	...
1092	...	1092	...
1093	...	1093	...
1094	...	1094	...
1095	...	1095	...
1096	...	1096	...
1097	...	1097	...
1098	...	1098	...
1099	...	1099	...
1100	...	1100	...







Posebno številko Poročevalca je izdal Državni zbor Republike Slovenije – Odgovorna urednica Tanja Hrovatin-Radobuljac – Naslov Uredništva: Državni zbor Republike Slovenije, Ljubljana, Šubičeva 4, telefon (061) 12-61-222 – Tisk: DP Delo – Tisk Časopisov in revij p. o., Dunajska 5, Ljubljana. Naklada posebne številke 5000 izvodov.

Člance prejmejo določeno število izvodov brezplačno.

