

ISTORISKI ATLAS

ZA OPŠTU I NARODNU ISTORIJU

SASTAVIO
ST. STANOJEVIĆ

DRUGO, POPRAVLJENO IZDANJE

.....
Ovaj Atlas odobren je kao udžbenik za srednje škole odlukom Glavnog Prosvetnog
Saveta S.Br. 648 od 3 jula 1931 god., i rešenjem Gospodina Ministra Prosvete
S.N.Br. 23.110 od 20 jula 1931 god.
.....



GLAVNA PRODAJA KOD
ZDAVAČKE KNJIŽARNICE GECE KONA
1 Knez Mihailova ulica 1
BEOGRAD
1931

O DRUGOM IZDANJU

U ovom drugom izdanju učinjene su neke manje izmene u rasporedu karata: neke su od njih, za koje se moglo pretpostaviti da su izlišne, izostavljene, a unete su neke nove. U neke su karte uneta nova mesta, i ispravljani su i izjednačeni njihovi nazivi. Tako ovo izdanje čini neki napredak prema prvom.

Moram konstatovati, da bi taj napredak bio mnogo veći, da su se nastavnici, koji su se pri predavanjima služili ovim Atlasom, odazvali mojoj molbi, da mi dostave svoje primedbe na Atlas. Na žalost, ni jedan jedini nastavnik nije mi saopštio svoje napomene i zamerke. Da su oni to učinili, bilo bi bez sumnje u ovom izdanju ispravljeno više omašaka i ono bi bilo bolje. Ovako sam se mogao koristiti samo napomenama, koje su učinili referenti Prosvetnog Saveta, i koje sam većinom usvojio.

Pri spremanju ovog izdanja učinili su mi dragocene usluge g. Nikola Vulić, profesor Univerziteta, g. Viktor Novak, profesor Univerziteta i g. Vladimir Belić, diviziski đeneral.

Beograd, 22 jula 1930.

St. Stanojević.

MEMORANDUM

TO : [Illegible]

FROM : [Illegible]

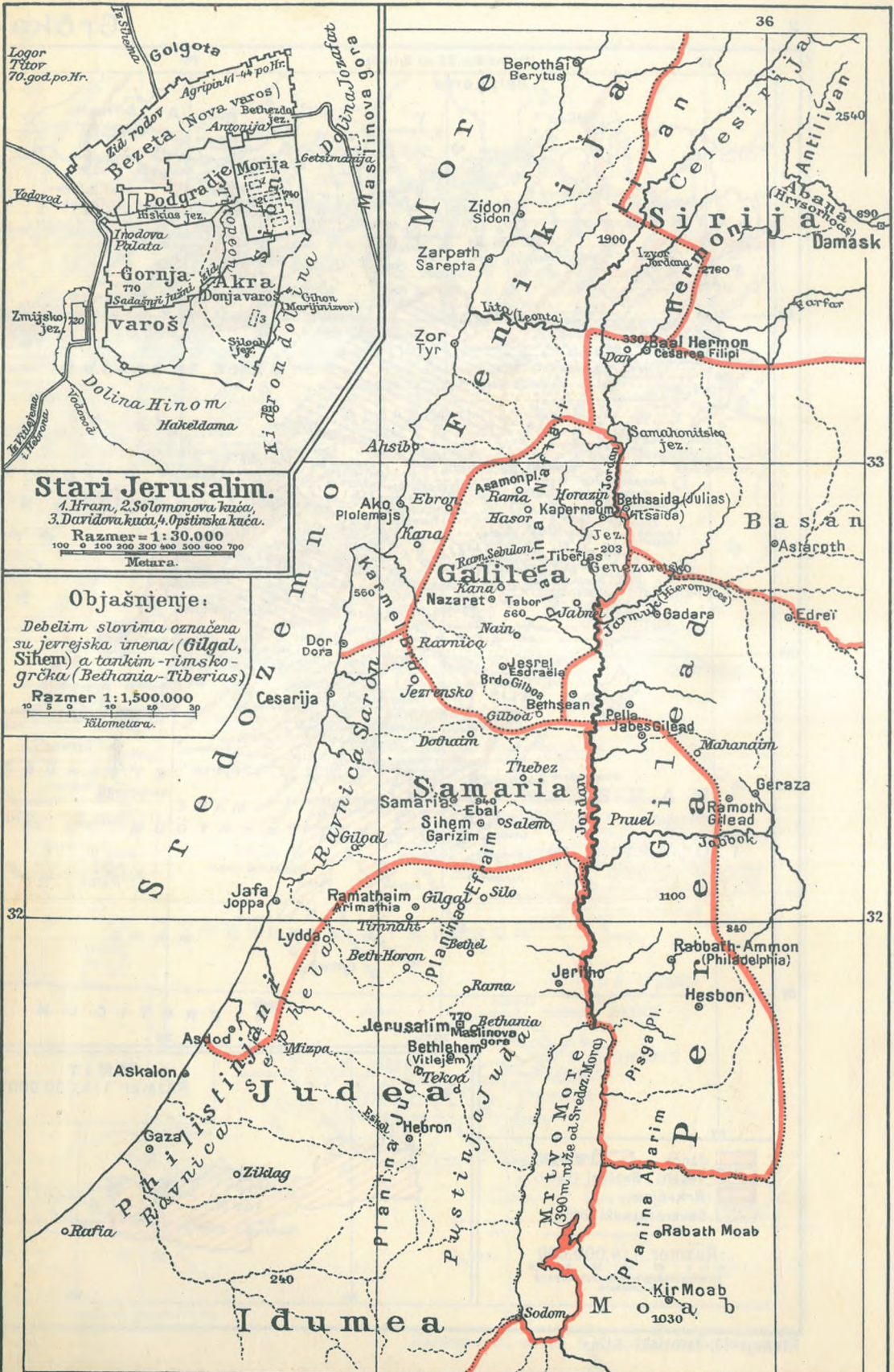
SUBJECT : [Illegible]

[Illegible text follows]

DATE : [Illegible]

SPISAK KARATA

	Karta:
Palestina	1
Grčka. Italija	2— 3
Država Aleksandra Velikog	4— 5
Rimska Država i njen razvitak	6— 7
Evropa pri kraju seobe naroda	8— 9
Karolinška i Vizantiska Država	10—11
Nemačka za vreme saskih i franačkih careva	12—13
Zemlje oko Sredozemnog Mora u vreme Krstaških Ratova	14—15
Srednja i Zapadna Evropa za vreme Štaufovaca	16—17
Vreme otkrića	18—19
Evropa u XVI veku (1559)	20—21
Evropa u XVII i XVIII veku (1740)	22—23
Napoleonovo doba. Evropa 1812 god.	24—25
Rusija, Poljska. Istočno Pitanje	26—27
Italija od 1815 do Svetskog Rata (1914)	28
Evropa od 1871 do 1914	29
Razvijanje Austro-Ugarske Monarhije	30—31
Turska od 1359 do 1683.	32
Opadanje Turske od 1683 do 1918	33
Evropa od 1878 do 1912	34—35
Evropa posle Svetskog Rata	36—37
Balkansko Poluostrvo od 1812 do 1912	38
Balkansko Ratište (1914—1917)	39
Naše zemlje pod Rimljanima	40—41
Naše zemlje u IX veku	42—43
Hrvatska oko 1070 godine	44—45
Srpske države od IX do XII veka	46
Bosanska država	47
Nemanjićska država	48—49
Pećska Patrijaršija od 1557	50
Države Lazarevića, Brankovića i Baošića	51
Dubrovačka Republika, Vojna granica. Srbija 1912. Gra- nica po Požarevačkom Miru	52—53



Stari Jerusolim.

1. Hran, 2. Solomonova kuća, 3. Davidova kuća, 4. Opštinska kuća.

Razmer = 1:30.000

100 0 100 200 300 400 500 600 700

Metara.

Objašnjenje:

Debelim slovima označena su jevrejska imena (Gilgal, Sihem) a tankim - rimsko-grčka (Bethania - Tiberias)

Razmer 1:1.500.000

10 0 10 20 30

Kilometara.

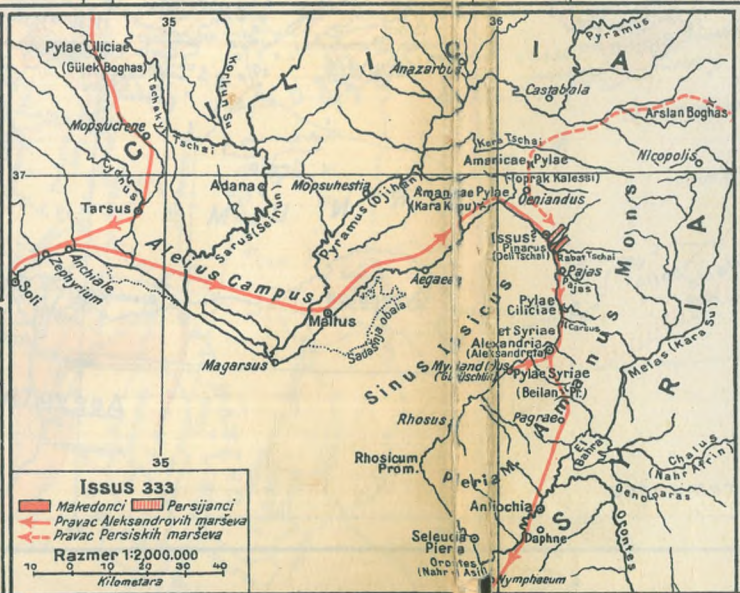
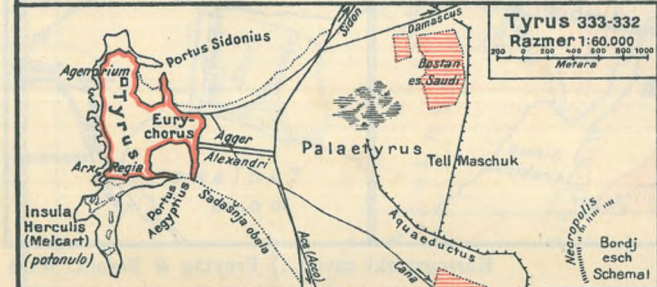
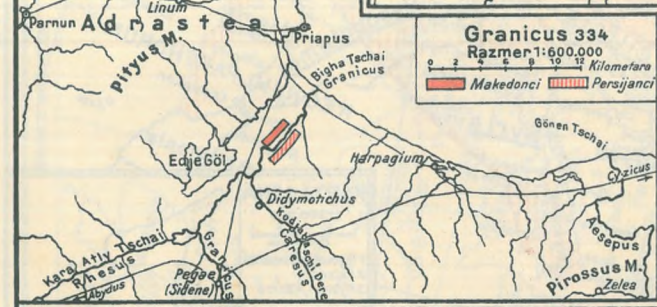


Stanojević, Istoriski Atlas



Istočna duž. 10 od Griniča

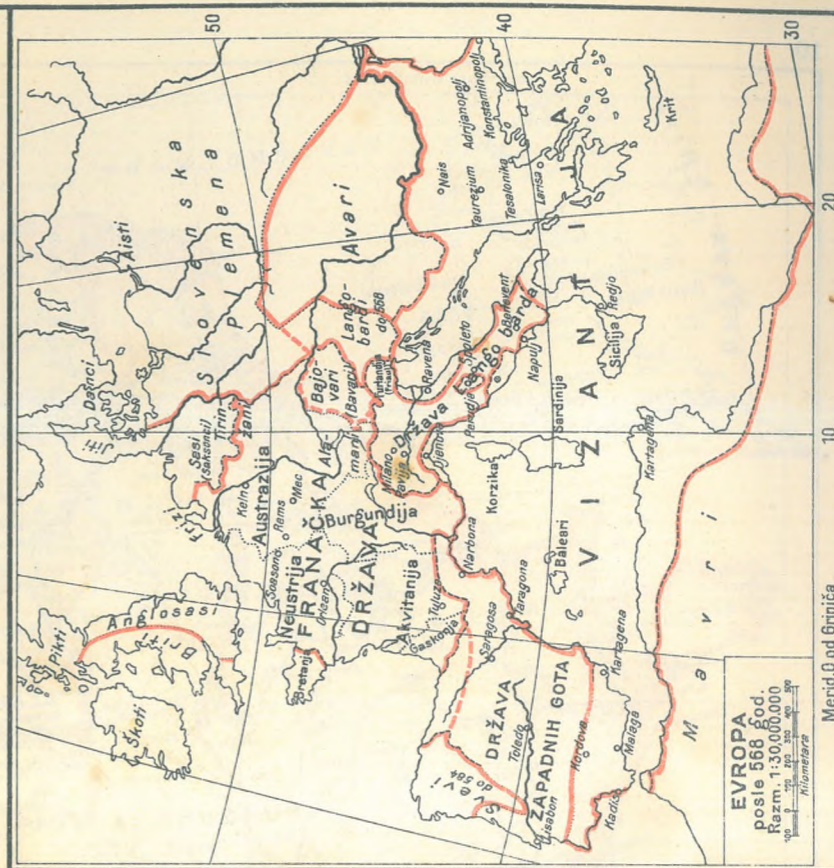
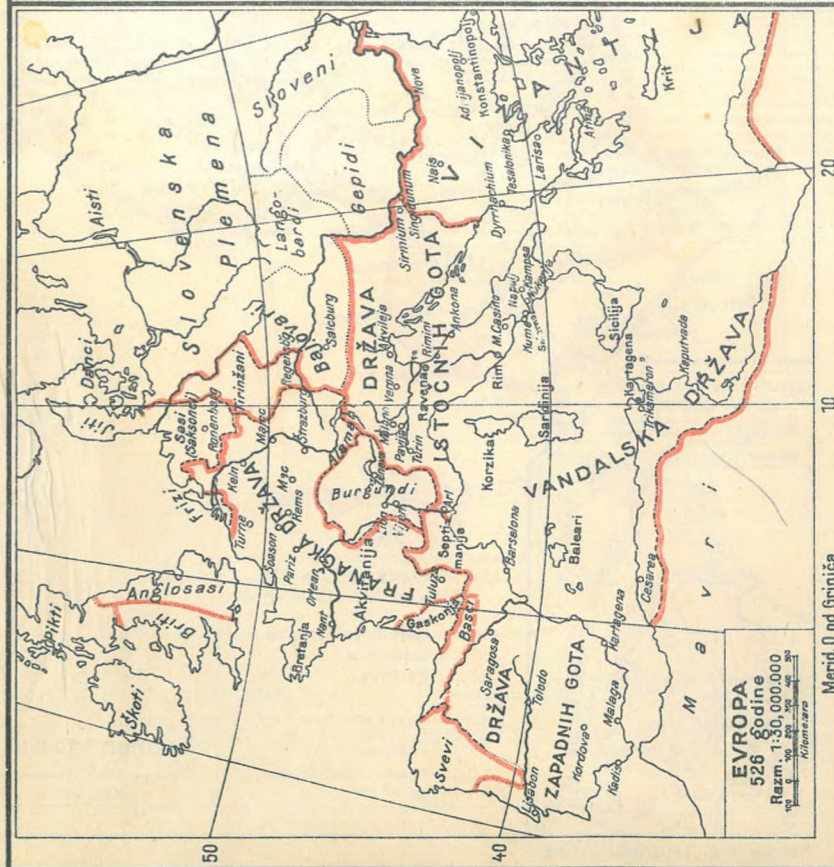
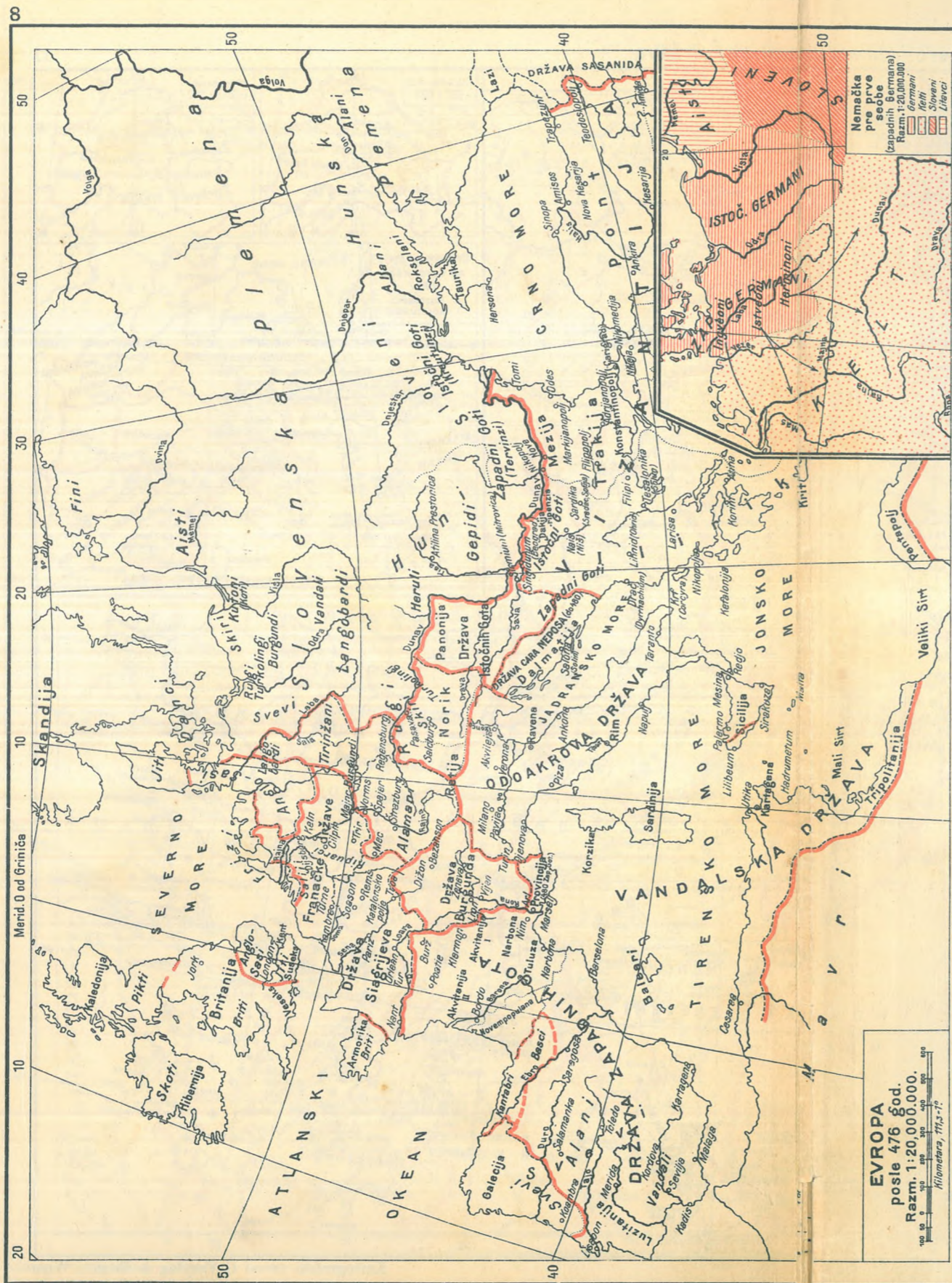
15

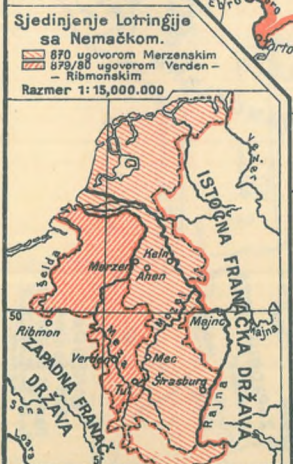


Rimska država i njen razvitak



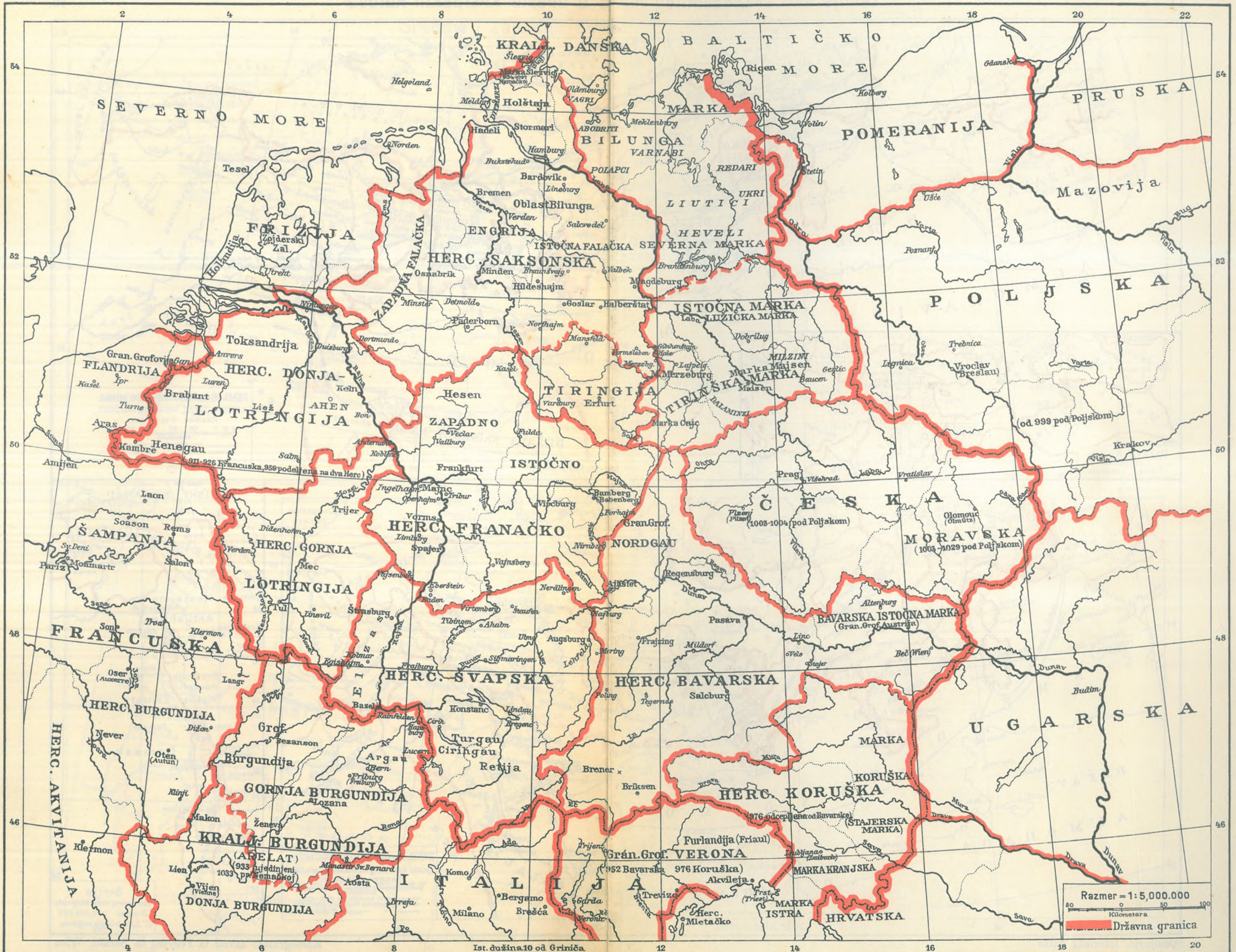
Evropa pri kraju seobe naroda.





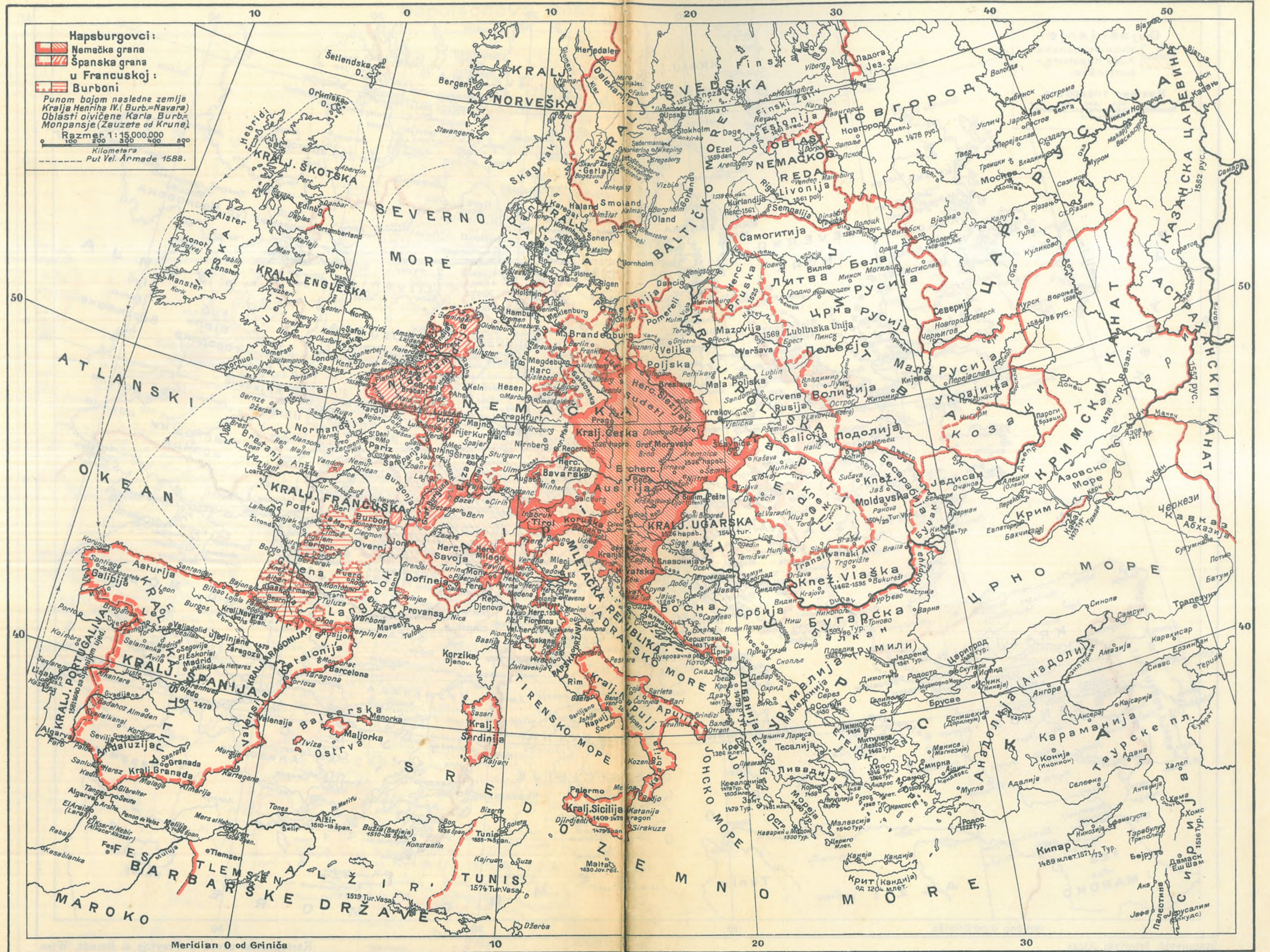
Franačka država 814
 Podela po Verdenskom ugovoru 843.
 Ludvikova država
 Lotarova " " " " " "
 Karlova " " " " " "
 Slavani " " " " " "
 Kelti " " " " " "
 Arhiepiskupije u istoč. franač. drž. & Biskupije krajem IX veka. & Manastiri
 Papske Oblast po povelji Karla Velikog od 774.

Razmer 1:10,000,000
 Kilometara

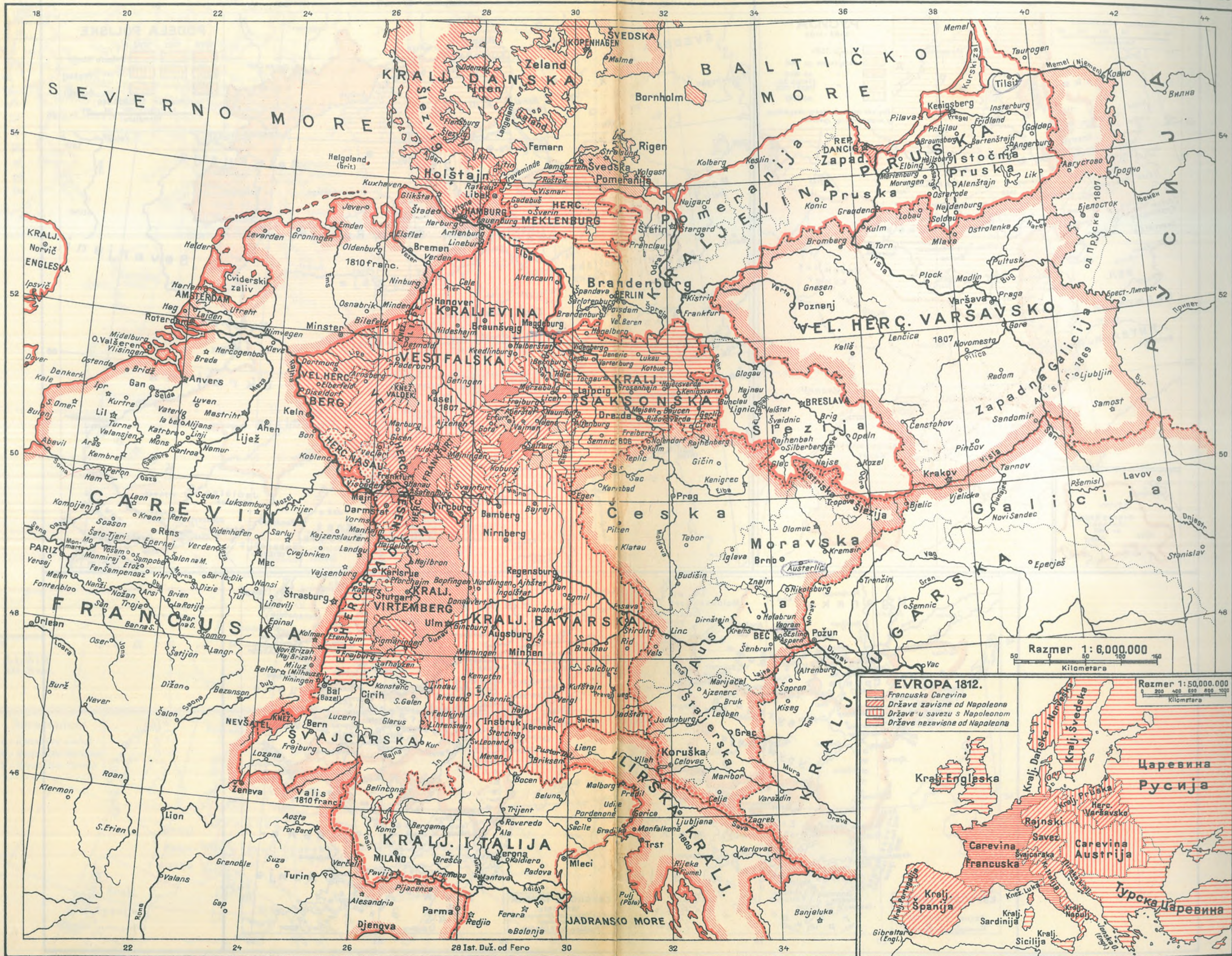


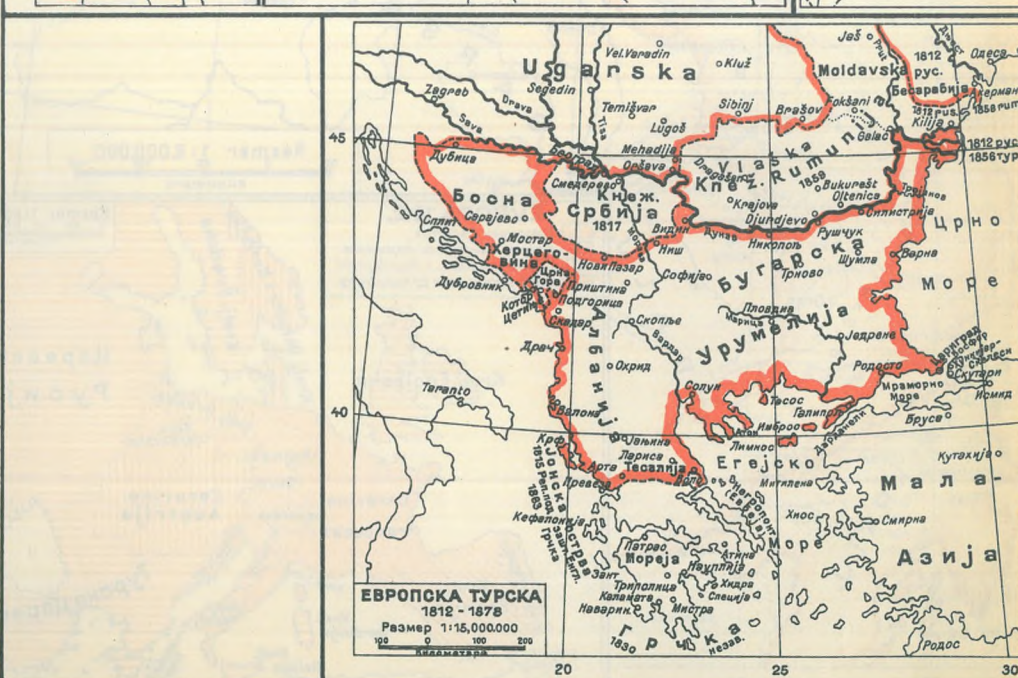
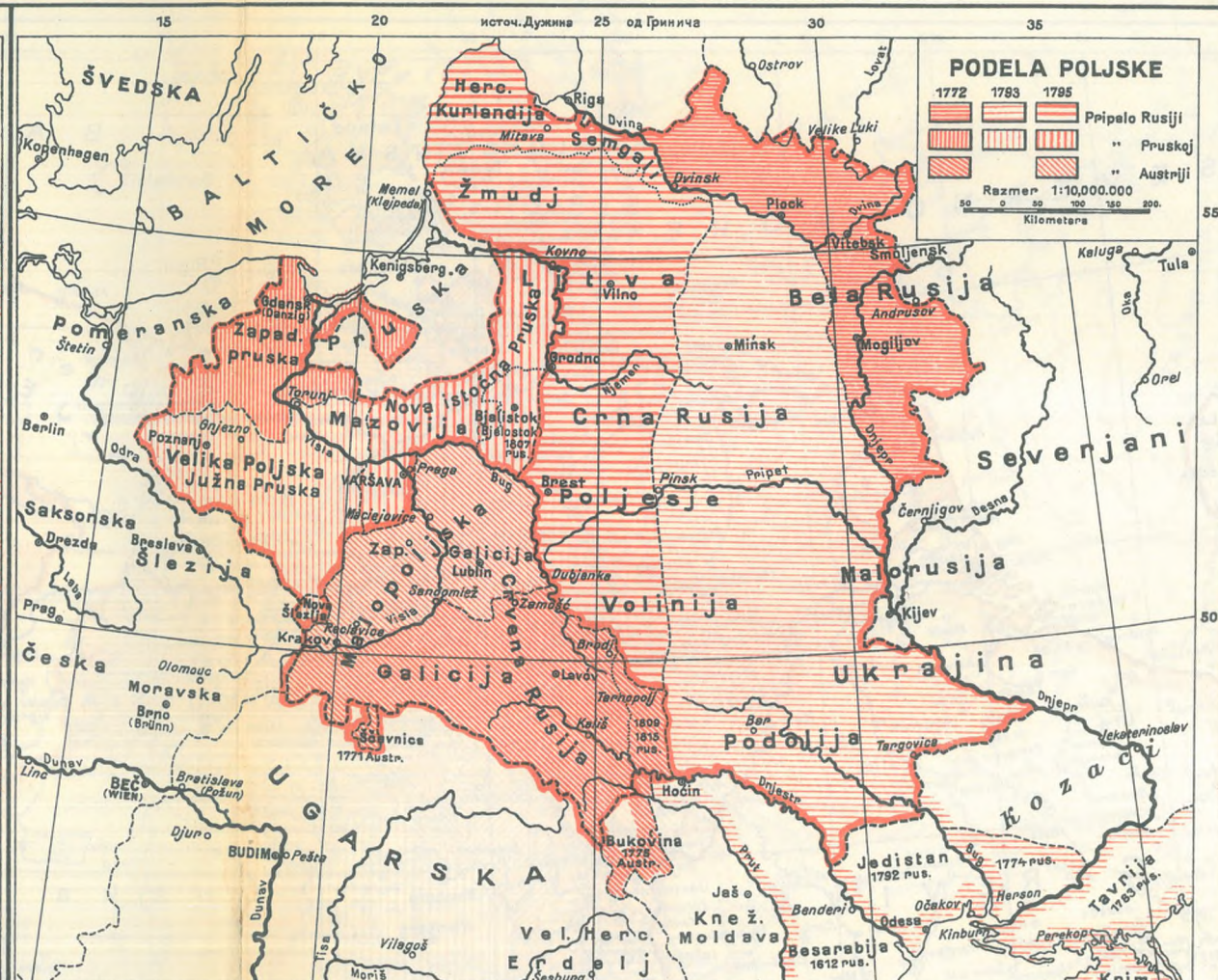
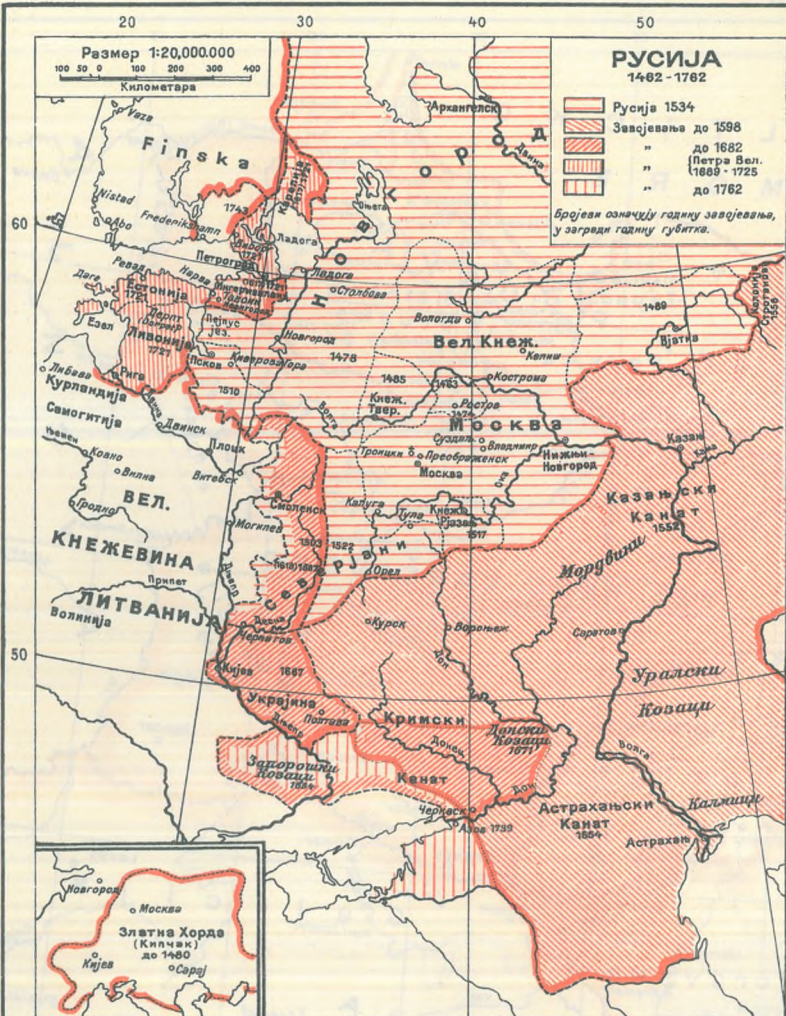






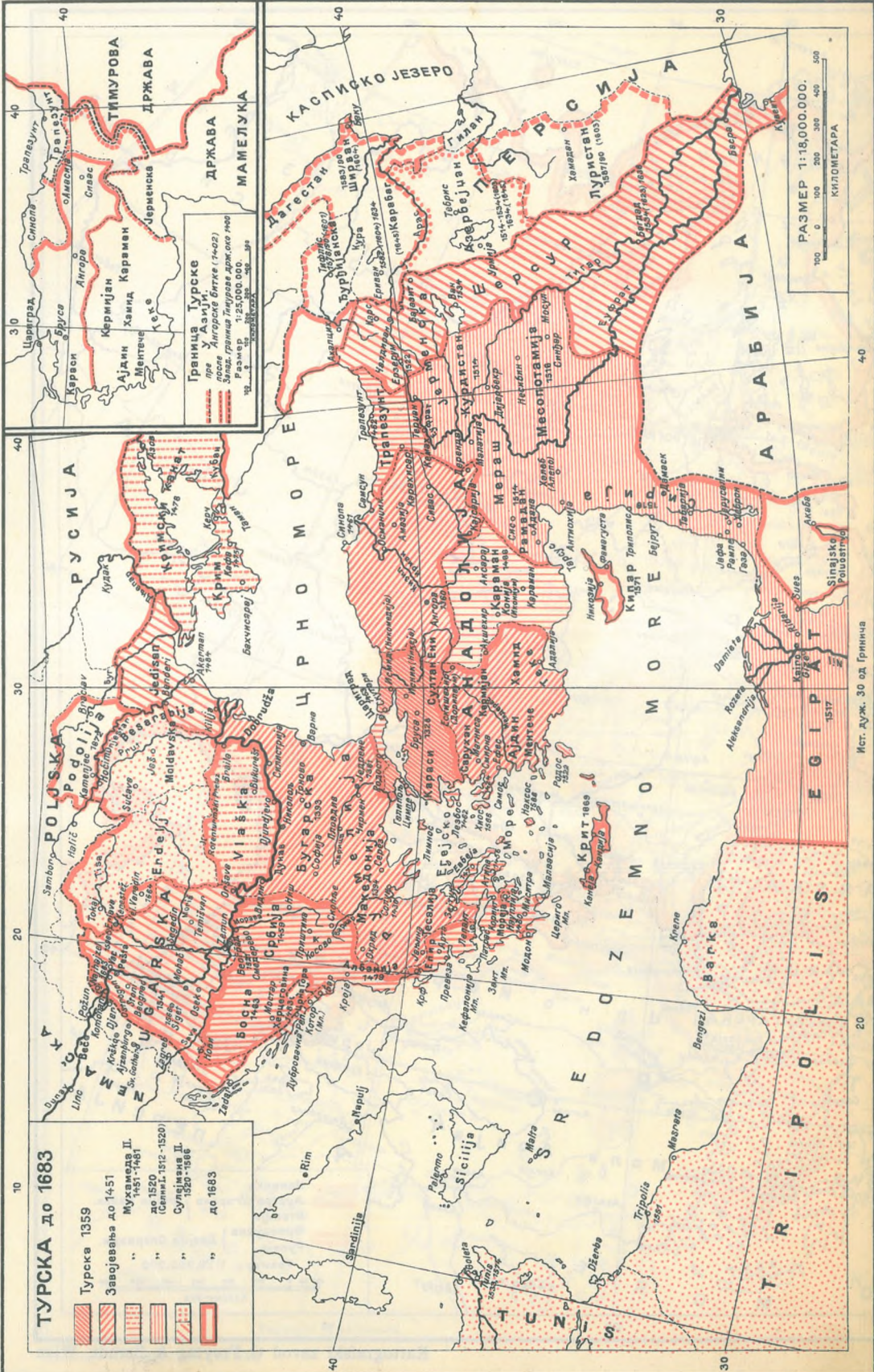


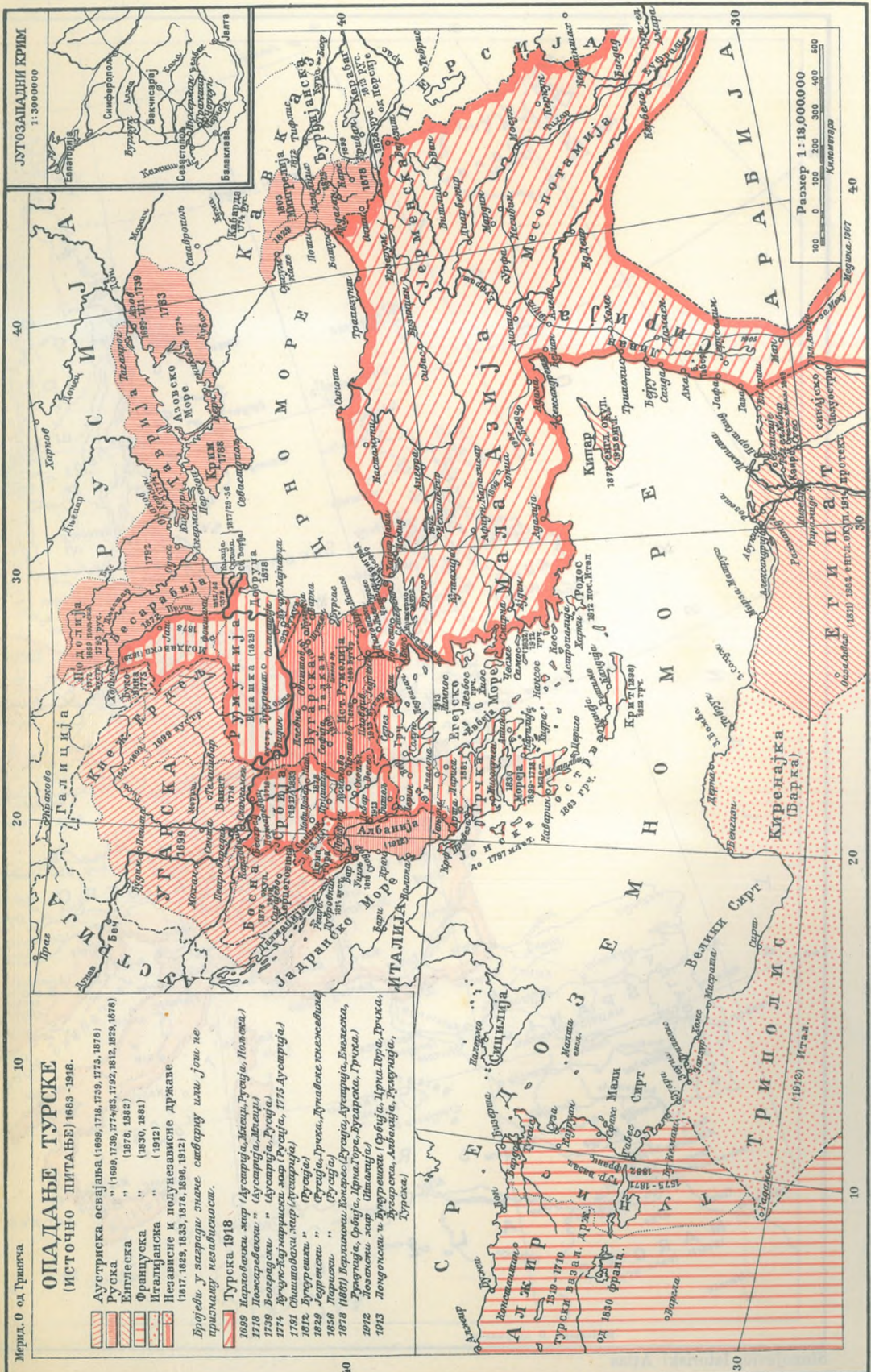






Турска 1359 до 1683.



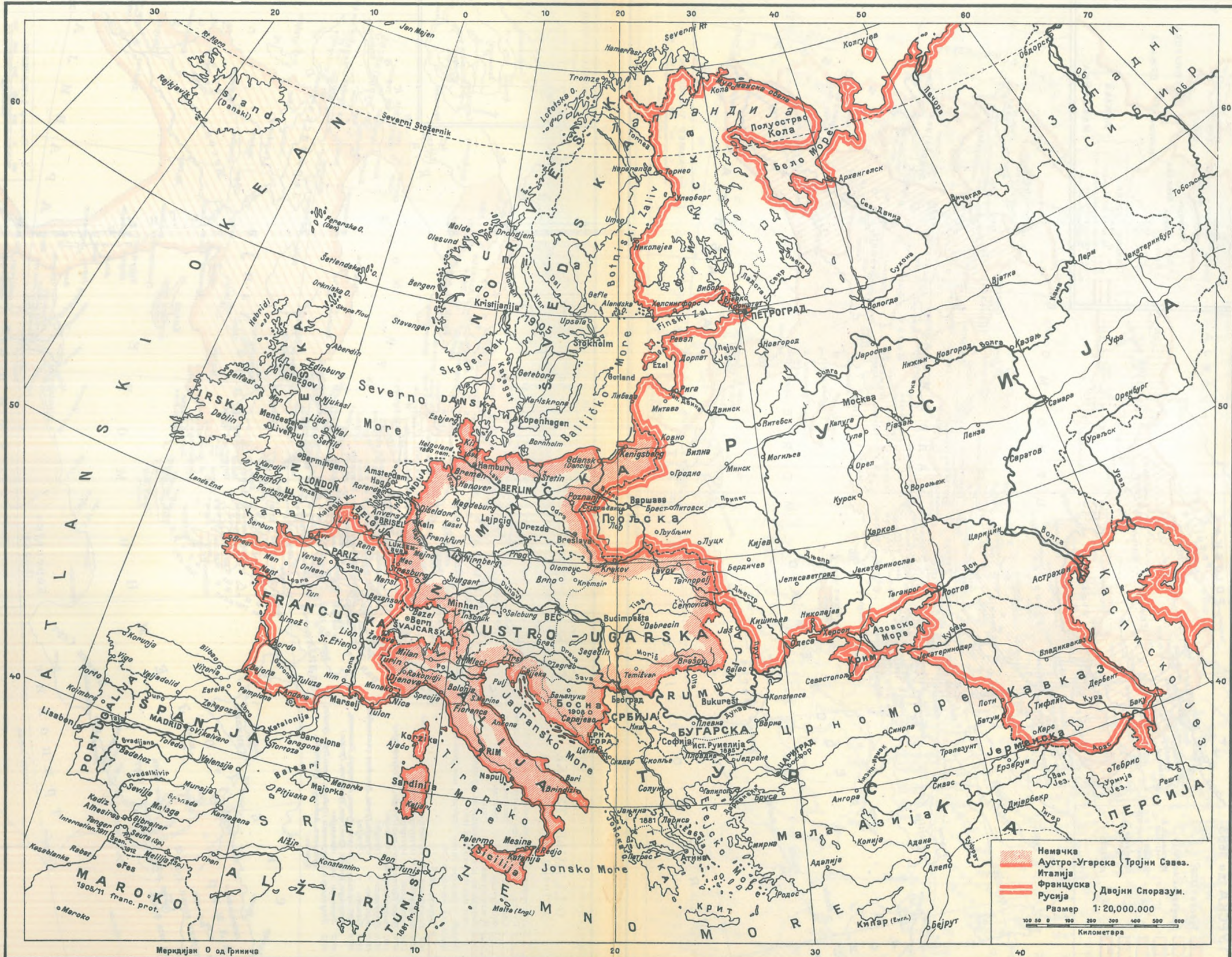


Мерид. 0 од Гринича 10 20 30 40

ОПАДАЊЕ ТУРСКЕ
(ИСТОЧНО ПИТАЊЕ) 1683-1918.

- Аустријска освајања (1689, 1716, 1739, 1753, 1878)
- РУСКА " (1699, 1739, 1774, 83, 1792, 1812, 1828, 1878)
- Британска " (1878, 1882)
- Француска " (1830, 1881)
- Италијанска " (1912)
- Независне и полунезависне државе (1817, 1829, 1833, 1878, 1898, 1912)
- Бројеви у заградама означавају или једи не припаднику независности.
- Турска 1918
- 1689 Караџовићи извр (Аустрија, Мексик, Русија, Пољска.)
- 1718 Пашаџовићи " (Аустрија, Мексик)
- 1739 Византијски " (Аустрија, Русија)
- 1774 Вучко-Јаџијарски мир (Русија, 1712 Аустрија)
- 1791 Сивашовићи мир (Аустрија, Русија)
- 1812 Букурешки " (Русија, Турска)
- 1829 Једрешки " (Русија)
- 1856 Париски " (Русија)
- 1878 (1880) Берлински Конференција (Русија, Аустрија, Баварија, Унгарија, Француска, Британија, Италија, Германија, Данијелска, Грција)
- 1912 Лондонски мир (Аустрија, Француска, Грција)
- 1913 Лондонски и Букурешки, Адабијски, Бухарешки, Турски)

Размер 1:18,000,000
0 100 200 300 400 500
Километара
Масштаб 1887 40







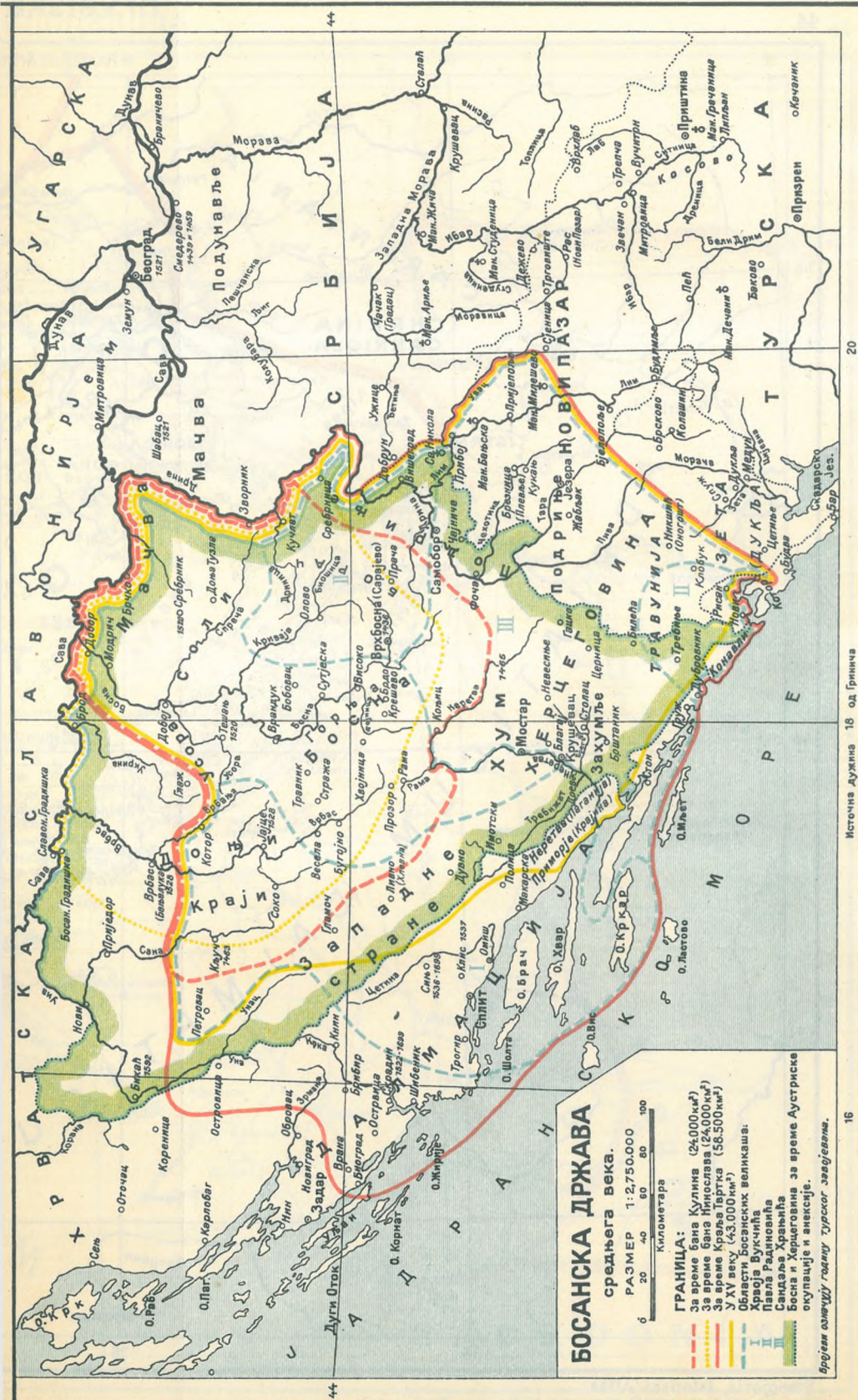
Naše zemlje pod Rimljanima





Hrvatska oko 1070 godine.





Немањићска држава

Станојевић, Историјски Атлас

48



Картографски завод Г. Гутенг & Бемпл, Вјена

49

- Границе НЕМАЊИНИХ привремених освајања (93.800 км²)
- " НЕМАЊИНЕ државе после 1191 год. (80.000 км²)
- " привремених освајања СТЕВАНА ПРВОВЕНЧАНОГ
- " државе СТЕВАНА ПРВОВЕНЧАНОГ 1223 г. (86.000 км²)
- " привремених освајања УРОША I 1260 г. (70.000 км²)
- " државе УРОШЕВЕ 1242 - 1276 г. (63.000 км²)
- " Сремске Краљевине ДРАГУТИНОВЕ 1282-1316 (31.800 км²)
- " државе МИЛУТИНОВЕ 1282-1321 г. (82.000 км²)
- " СТЕВАНА ДЕЧАНСКОГ 1221-1331 г. (97.000 км²)
- " ЦАРА ДУШАНА 1331-1355 год. (198.300 км²)

РАЗМЕР 1:3.000.000

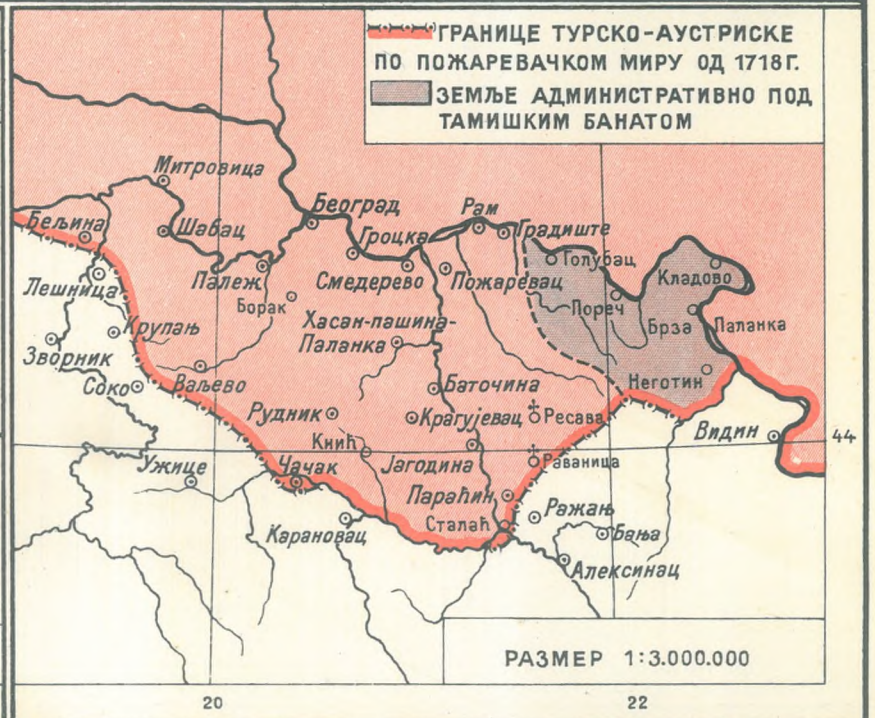
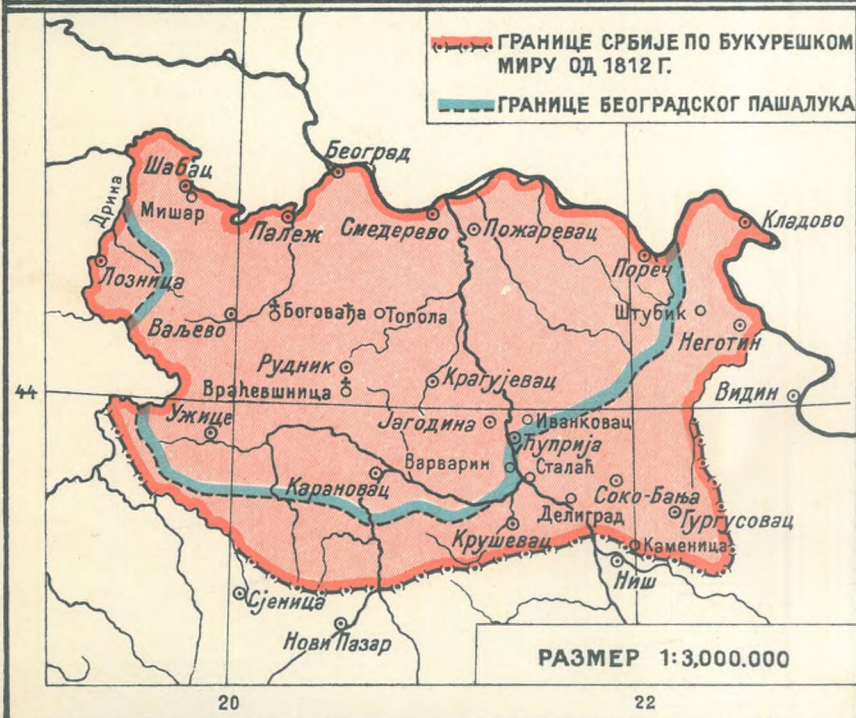
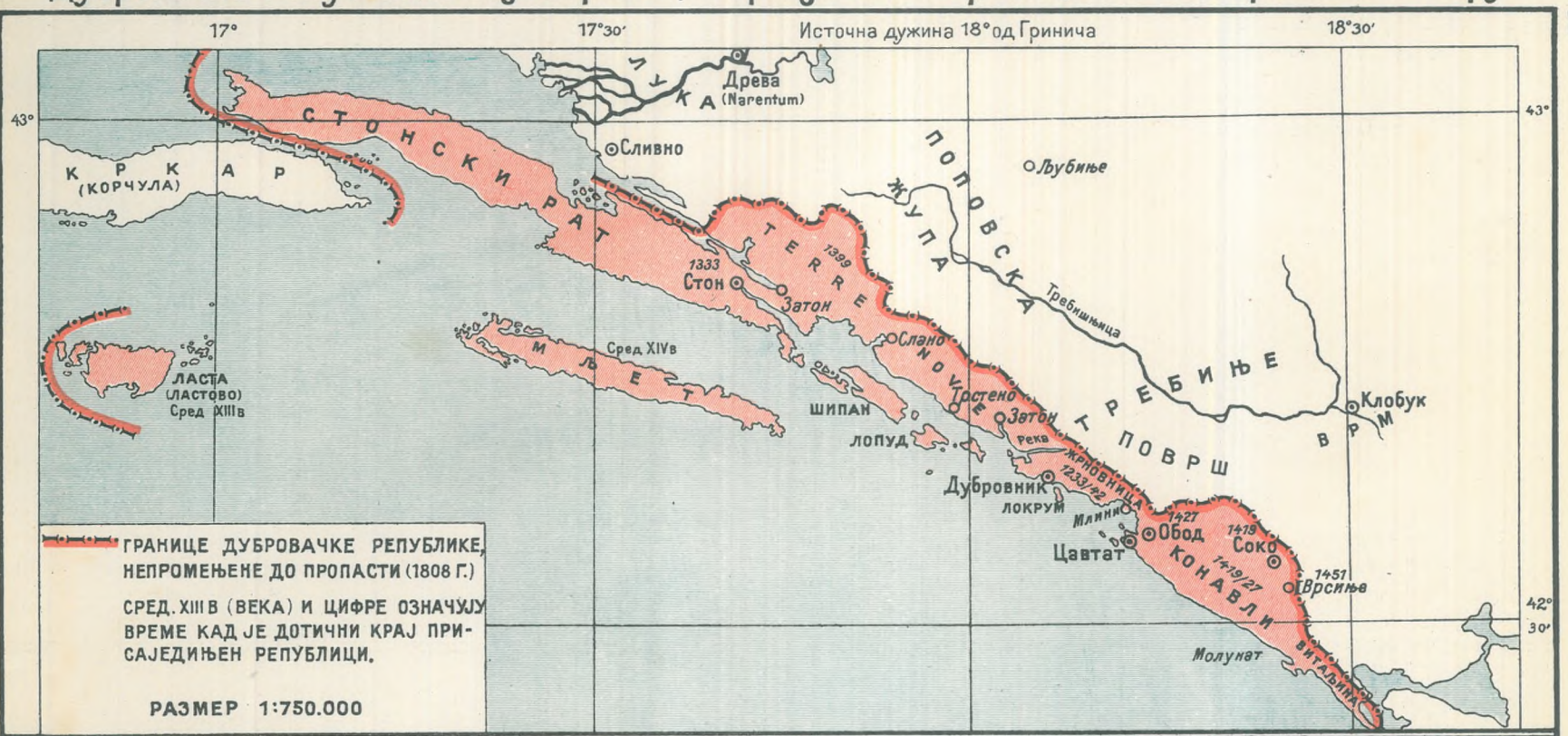
Источна Дужина 22 од Гринича



Дубровачка Република. Војна Граница. Србија 1812. Граница по Пожаревачком Миру.

Станојевић, Историјски Атлас

52



Картографски завод Г. Freytag & Berndt, Wien

53