

GEMEINDELEXIKON DER IM REICHSRATE VERTRETENEN KÖNIGREICHE UND LÄNDER.

BEARBEITET AUF GRUND DER ERGEBNISSE
DER VOLKSZÄHLUNG VOM 31. DEZEMBER 1900.

HERAUSGEGEBEN VON DER K. K. STATISTISCHEN ZENTRAKKOMMISSION.

VII.

ÖSTERREICHISCH-ILLYRISCHES KÜSTENLAND.

(TRIESTE, GÖRZ UND GRADISKA, ISTRIEN.)

WIEN 1906.

DRUCK UND VERLAG DER K. K. HOF- UND STAATSDRUCKEREI.

GEMEINDELEXIKON DER IM REICHSRATE VERTRETENEN KÖNIGREICHE UND LÄNDER.

BEARBEITET AUF GRUND DER ERGEBNISSE
DER VOLKSZÄHLUNG VOM 31. DEZEMBER 1900.

HERAUSGEGEBEN VON DER K. K. STATISTISCHEN ZENTRAKKOMMISSION.

VII.

ÖSTERREICHISCH-ILLYRISCHES KÜSTENLAND.

(TRIEST, GÖRZ UND GRADISKA, ISTRIEN.)

WIEN 1906.

DRUCK UND VERLAG DER K. K. HOF- UND STAATSDRUCKEREI.

GEMEINDELEXIKON FÜR DAS ÖSTERREICHISCH-ILLYRISCHE

□ □ KÜSTENLAND □ □
(TRIEST, GÖRZ UND GRADISKA, ISTRIEN)

BEARBEITET AUF GRUND DER ERGEBNISSE
DER VOLKSZÄHLUNG VOM 31. DEZEMBER 1900.

HERAUSGEGEBEN VON DER K. K. STATISTISCHEN ZENTRAKKOMMISSION.



WIEN 1906.

DRUCK UND VERLAG DER K. K. HOF- UND STAATSDRUCKEREI.

Inhaltsverzeichnis.

	Seite
Vorwort	V—VII
Abkürzungen und Zeichenerklärung	VIII
Gemeinden und Ortschaften auf der linken Seite, Katastralgemeinden auf der rechten und Ortsbestandteile auf der rechten und teilweise auf der linken Seite	1— 91
Landesübersicht	92— 93
Appendix (Volksschulen, Sanitätsgemeinden, Matrikenstellen)	95—106
Alphabetisches Verzeichnis der Bezirkshauptmannschaften und Gerichtsbezirke	107
Alphabetisches Register der Ortsgemeinden, Ortschaften, Ortsbestandteile und der Katastralgemeinden samt Anhang	108—136
Änderungen im Bestande und Umfange der Bezirkshauptmannschaften, Gerichts- und Steuerbezirke, Gemeinden und Ortschaften, sowie in der Nomenklatur einzelner Gemeinden und Ortschaften seit 31. Dezember 1900 bis 31. Dezember 1905	137
Druckfehlerverzeichnis	138



Vorwort.

An Stelle der auf Grund der Volkszählungen von 1880 und 1890 zusammengestellten Spezialortsrepertorien gibt die k. k. Statistische Zentralkommission diesmal unter Verwertung der Ergebnisse der letzten Volkszählung vom 31. Dezember 1900 für die 14 Verwaltungsgebiete der im Reichsrate vertretenen Königreiche und Länder je ein Gemeindelexikon heraus.

Die Änderung des Titels war bedingt und gerechtfertigt durch die wesentliche Änderung des Inhalts. Von den in den Spezialortsrepertorien gebotenen topographischen und statistischen Angaben wird im Gemeindelexikon nicht nur kein Detail preisgegeben — weggelassen wurde bloß als jedweden Interesses entbehrend die Namhaftmachung der Einzelhäuser bei Ortschaften, die ausschließlich oder überwiegend aus zerstreuten Häusern bestehen und die Aufteilung der Bewohner nach dem Geschlechte bei den Ortsbestandteilen — sondern es wurde unter Beibehaltung der inneren Anordnung und Darstellungsform der stoffliche Inhalt durch Hinzufügung neuer Kategorien in vierfacher Hinsicht nahezu um das Dreifache vermehrt.

Diese Bereicherung betrifft mehrere Partien, zunächst die Rubrik „Ausstattung mit Institutionen“. Während in den Spezialortsrepertorien bloß die Bistümer und Seelsorgestationen, die Schulen und Lehranstalten jeder Kategorie, endlich die dem Verkehr dienenden Einrichtungen, wie Post- und Telegraphenämter, öffentliche Telephonsprechstellen, Eisenbahnstationen und -haltestellen nebst Dampfschiffstationen verzeichnet wurden, führt das Gemeindelexikon auch die Dekanate, geistlichen Orden, Kongregationen und Institute, Filialkirchen, speziell Wallfahrtskirchen und Wallfahrtskapellen, die evangelischen Filialgemeinden und Predigtstationen, Kindergärten, Poststationen und Postablagen und die Anzahl der Klassen (inklusive der Parallelklassen) bei den Volks- und Bürgerschulen an und hebt endlich die ärarischen Post- und Telegraphenämter besonders hervor.

Neu aufgenommen wurde eine lange Reihe von Institutionen, als da sind: Die landesfürstlichen Ämter mit den zugehörigen Sonderanstalten in der Reihenfolge des Staatsvoranschlages, die Volksvertretung für das Land sowie die autonomen Ämter, die öffentlichen Körperschaften, ferner auf dem Gebiete des Bildungswesens die Museen, Kunstsammlungen, Bibliotheken und Theater, im Anschlusse an die Gerichte die Anzahl der Notare und Advokaten, die Krankenhäuser und Spitäler nebst dem Sanitätspersonale jeder Kategorie, Wohltätigkeitsanstalten und Wohlfahrtseinrichtungen wie die Feuerwehren, die finanziellen Institute, die Qualifizierung einer Ortschaft als Kurort oder Wallfahrtsort, die Schlösser, Ruinen und historisch denkwürdigen Objekte. Endlich gibt das Gemeindelexikon die Seehöhe über der Adria an bei allen Städten, Märkten, Kurorten und Pfarrkirchen, und zwar nach der Spezialkarte: steht die Seehöhe daselbst nicht verzeichnet, so wird dieselbe aus den Schichtenlinien der Karte und aus der Terraingestaltung abgeschätzt und durch eine auf 0 oder auf 5 abgerundete Zahl, die durch ein vorgesetztes ca. (= circa) eben nur als Schätzung charakterisiert ist, zum Ausdruck gebracht. Bei den Filialkirchen, Schlössern und Ruinen erscheint die Seehöhe nur dann eingetragen, wenn eine solche in der Spezialkarte verzeichnet steht. Über die Höhenlage der Eisenbahnstationen, welche ausnahmslos in jedem Falle angegeben ist, sowie über die Eisenbahnhaltestellen haben die Eisenbahndirektionen selbst Daten zur Verfügung gestellt. Wo die Seehöhe einer Bahnstation von der nur schätzungsweise zu ermittelnden Höhenlage der Pfarrkirche innerhalb derselben Ortschaft nur unbedeutend differiert, ist die Angabe der Seehöhe der Kirche unterblieben. Die Seehöhe der Touristenhäuser und Aussichtswarten ist zumeist den speziellen Touristenhandbüchern oder Touristenkarten entnommen.

Nicht berücksichtigt wurden solche Institutionen, deren Vorhandensein als selbstverständlich gelten kann, wie zum Beispiel die Gemeindeämter, ferner das Domkapitel am Sitze eines Bistums, der Ortschaftsrat am Standorte einer Volksschule, das Bezirksgendarmeriekommando am Sitze einer Bezirkshauptmannschaft, die Staatsanwaltschaft und das Gefängnis am Sitze eines Landes- oder Kreisgerichtes, der Telegraph einer Bahnstation u. s. w. Durch diese Auslassungen wird somit das Ziel der vorliegenden Publikation, „ein vollständiges Bild der Ausstattung unserer Gemeinden mit Ämtern und öffentlichen Institutionen aller Art zu liefern“, keineswegs beeinträchtigt.

Eine weitere wesentliche Neuerung und Bereicherung des Gemeindelexikons besteht darin — und es mußte zu diesem Behufe für jede linke Blattseite des Werkes eine korrespondierende rechte Seite eröffnet werden — daß die Katastral- oder Steuergemeinden eines jeden Steuerbezirkes, der sich durchwegs mit dem gleichnamigen Gerichtsbezirke dem Umfange nach deckt, verzeichnet werden, und zwar in einer solchen Weise, daß dadurch das Verhältnis der Steuergemeinden zu den korrespondierenden Ortsgemeinden, beziehungsweise zu deren Ortschaften auf der linken Seite des Werkes klar ersichtlich wird. Die zu diesem Zwecke getroffene Einrichtung der Darstellung ermöglicht es, für jede Katastralgemeinde auch die Anzahl der Häuser und Bewohner aufzufinden.

Das Gemeindelexikon gibt außerdem für jede Katastralgemeinde auf ganze Hektare abgerundet deren Gesamtareal nach dem Stande von Ende Dezember 1900 und weiterhin nach dem Stande von Ende 1896, als dem Jahre der letzten Grundsteuerkatasterrevision, das Flächenmaß der wichtigsten steuerpflichtigen Kulturgattungen teils in ganzen Zahlen, teils — namentlich bei den nur spärlich vertretenen Gattungen, wie Gärten und Weingärten — mit zwei Dezimalzahlen, also in Aren.

Die restlichen Spalten der rechten Seite enthalten teils für die politische, teils für die Katastralgemeinde die Anzahl der Großgrundbesitzungen (das heißt ein Grundbesitz, für den in der Katastralgemeinde eine Grundsteuerleistung von wenigstens 200 K vorgeschrieben ist), der Fabriken und der wichtigsten häuslichen Nutztiere, wobei noch zu bemerken ist, daß bei Gemeinden mit einer Garnison die etwa vorhandenen militärrarischen Pferde besonders hervorgehoben werden.

In diesem Hauptteil des Werkes sind sämtliche Namen sowohl in der deutschen als auch in italienischer, slovenischer und serbo-kroatischer Sprache eingetragen, sofern sie als orts- oder sprachüblich amtlich anerkannt sind.

In dem „Appendix“ werden die Wechselbeziehungen zwischen den Ortsgemeinden und den Schul- und Matrikensprengeln einerseits, den Sanitätsgemeinden beziehungsweise Sanitätsdistrikten andererseits dargestellt.

Die vorliegenden Daten beziehen sich fast ausschließlich auf den Stand am Schlusse des Jahres 1900, da in erster Linie die Ergebnisse der Volkszählung vom 31. Dezember 1900 darzustellen waren. Abgesehen von der bereits oben erwähnten Abweichung von diesem Grundsatz hinsichtlich der Darstellung der Kulturgattungen bei den Katastralgemeinden wurde aber im Gegensatze hiezu beim Nachweis der Institutionen, namentlich rücksichtlich der Verkehrsanstalten, soweit als möglich der neueste Stand berücksichtigt. So erscheinen zum Beispiel unter anderem die Stationen und Haltestellen der im Bau begriffenen Karavanken- und Wocheiner Bahn mit Angabe ihrer Seehöhe bei den zuständigen Ortschaften eingetragen.

Die seit Ende 1900 in der administrativen und gerichtlichen Einteilung des Landes, dann in der Nomenklatur der Gemeinden eingetretenen Änderungen wurden in einem Nachtrage nach dem alphabetischen Register zur Darstellung gebracht, so daß das Gemeindelexikon auch in dieser Hinsicht über den neuesten Stand der Verhältnisse informiert.

Sämtliche Angaben des Lexikons sind authentischen amtlichen Quellen entnommen und können um so mehr als durchaus verlässlich angesehen werden, als das Material vor der Drucklegung von sachkundiger Seite, durch den Topographen der Statistischen Zentralkommission Professor Franz Rausch, sorgfältigst überprüft und verarbeitet wurde.

In der Absicht, den Umfang des Lexikons möglichst zu reduzieren, wurden vielfach an Stelle der Worte konventionelle Zeichen gesetzt; die meisten derselben sind dem Zeichenschatze der Generalstabkarte entlehnt, die übrigen entsprechen den in analogen Sammelwerken üblichen Zeichen. Eine vollständige Übersicht und Erklärung dieser Zeichen wird auf Seite VIII geboten.

Auch bei der Anlage und inneren Einrichtung des Lexikons ist die größte Rücksicht auf Handlichkeit, leichte Orientierung und Raumersparnis genommen worden. Von diesen Gesichtspunkten ausgehend wurde jede linke Seite der Darstellung der Orts- (politischen) Gemeinden und Ortschaften, jede rechte Seite im oberen Teile der Darstellung der Katastralgemeinden, im unteren Teile der Darstellung der Ortsbestandteile gewidmet. Von diesem Grundsatz fand nur hinsichtlich der Angaben über den Viehbestand eine Ausnahme statt, welche für Triest, Görz und Gradisca nur für die Ortsgemeinden, für Istrien auch für die Katastralgemeinden zu liefern waren und auf der rechten Blattseite allein Raum fanden. Der Zusammenhang zwischen den drei Darstellungsgruppen ist durch die Vorsetzung von Zahlen bei den Namen der Ortsgemeinden, Ortschaften, Katastralgemeinden, Ortsbestandteilen und bei den Nachweisungen über Institutionen in völlig sicherer Weise gewahrt.

In der ersten Spalte der linken Seiten des Werkes stehen vor jedem Gemeinamen fettgedruckte, innerhalb des Gerichtsbezirkes fortlaufende, vor jedem Ortschaftsnamen mit gewöhnlichen Lettern gesetzte, innerhalb der Gemeinde fortlaufende Zahlen. Auf diese Zahlen beziehen sich die auf den rechten Seiten in der Spalte „korrespondierende Nummer“ vor den Namen der Katastralgemeinden und die nach diesen Namen in Klammern gesetzten Zahlen, und zwar erstere auf die Nummer der Ortsgemeinde, die sich aus den nachbenannten Katastralgemeinden zusammensetzt, letztere auf die Nummern der Ortschaften, aus denen sich die Katastralgemeinde selbst bildet. In einigen Fällen, in welchen die Ortschaft nur zum Teile einer Katastralgemeinde angehört, erscheint dies dadurch zum Ausdruck gebracht, daß der betreffenden Ortschaftsnummer das Wort „von“ vorangesetzt und ein Doppelpunkt nach derselben gesetzt wurde, worauf die Zahl der Häuser und der Einwohner in Kursivschrift folgt. Zum Beispiel Seite 65, Nummer 4 Dobrigno, Dobrinj (2, 3, 5, von 6: 13—66, 7, 10, von 13: 7—26) ist zu lesen zur Katastralgemeinde Dobrigno, Dobrinj der gleichnamigen Ortsgemeinde (4) gehören die Ortschaften Dobrigno (2), Gabonjin (3), Kras (5), Rasopasno (7) und S. Giovanni (10) mit sämtlichen auf der linken Seite (64) ausgewiesenen Häusern und Bewohnern, von der Ortschaft Polje (6) dagegen bloß 13 Häuser mit 66 Bewohnern und von der Ortschaft Tribulje bloß 7 Häuser mit 26 Bewohnern. Die Hauptmasse der Ortschaft Polje, 151 Häuser mit 601 Bewohnern liegt in der Katastralgemeinde Saline, diejenige der Ortschaft Tribulje mit 19 Häusern und 42 Bewohnern in der Katastralgemeinde Susana.

Von den auf der linken Seite in der Spalte „Ausstattung mit Institutionen“ und auf der rechten Seite vor den Ortsbestandteilen stehenden Ziffern beziehen sich die fettgedruckten auf die Nummern der auf der linken Seite verzeichneten Ortsgemeinden des betreffenden Gerichtsbezirkes, die mit gewöhnlichem Druck gesetzten Ziffern auf die Ortschaften der zugehörigen Gemeinden. So sind zum Beispiel die bei der Ortsgemeinde Orsera, Vrsar (Seite 78) in der Spalte „Ausstattung mit Institutionen“ eingetragenen Ziffern und Zeichen: 1, 4) ♀, ♂, 4 †, III, Musiksch., 2 (♣), 2 ♪, ♫, ♬, ♭, ♮, ♯, 51 m, folgendermaßen zu lesen: In der Ortschaft (4) Orsera, Vrsar der gleichnamigen Ortsgemeinde (1) befinden sich außer der Hafensexpositur mit Zolldienst noch folgende Institutionen: eine Finanzwachabteilung, eine römisch-katholische Pfarre mit Pfarrkirche, 4 Filialkirchen, eine dreiklassige Volksschule, eine Musikschule, 2 Kinderbewahranstalten, 2 Ärzte, eine Hebamme, ein Post- und Telegraphenamt, ein Handelshafen, eine Dampfschiffstation; die Seehöhe der Kirche endlich beträgt 51 m.

Die auf Seite 21 sub linea auf die Bezugsnummern 8, 1) folgende Eintragung ist zu lesen: die Ortschaft Muscoli (1) der Ortsgemeinde Muscoli-Strassoldo (8) zerfällt in folgende 4 Ortsbestandteile: Al Porto, auch Ponte, Rotte mit 27 Häusern und 125 Bewohnern, Demanio, Fabrik mit 10 Häusern und 57 Bewohnern, Isoletta, Einzelhaus mit 10 Bewohnern und Muscoli, Dorf mit 80 Häusern und 423 Bewohnern.

Desgleichen ist die in der letzten Spalte der Seite 44 auf die Ortschaft Slap (7) der Ortsgemeinde Sct. Luzia (2) bezügliche Eintragung: ♡ (Slap an der Idria). — Roče: ♂, III, ♪, 3 ♣, 364 m folgendermaßen zu lesen: In der Ortschaft Slap (7) der Orts-

gemeinde Set. Luzia (2) befinden sich folgende Institutionen, und zwar in dem Ortsbestandteile Slap (Dorf) selbst ein Postamt namens Slap an der Idria; in dem Ortsbestandteile Roče (Dorf) eine römisch-katholische Pfarre, eine einklassige Volksschule, eine Hebamme, 3 Gendarmen; 364 m beträgt die Seehöhe der Pfarrkirche.

Wie die Kulturinstitutionen auf mehrere Ortsbestandteile einer Ortschaft verteilt sein können, möge folgendes Beispiel zeigen: In der Ortschaft Bergod der Ortsgemeinde Albona — Seite 60, Bezugsnummer 1, 3 — befinden sich nachstehende Institutionen, und zwar im Ortsbestandteile Carpano (Dorfanteil): eine einklassige Volksschule, ein Berkwerksspital und ein Telegraphenamt; im Ortsbestandteile Stallie (Rotte): eine Finanzwachabteilung; im Ortsbestandteile Traghetto (Weiler) eine Hafen- und Seesaniitätsdeputation und ein Handelshafen; im Ortsbestandteile Val Pidocchio (ebenfalls Weiler): eine Zollamtsexpositur; im zweiten einen Ortsbestandteil der Ortschaft Cerre der Ortsgemeinde Albona bildenden Dorfanteil Carpano ist die Bergwerksdirektion zu finden.

Die topographische Charakteristik der Wohnplätze wurde mit Hilfe der erwähnten konventionellen Zeichen bei den Namen der Ortsgemeinden, sofern sie sich nicht in Ortschaften gliedern, nach den Namen der Ortschaften, sofern diese nicht in Ortsbestandteile zerfallen, endlich bei allen Ortsbestandteilen angeführt. Während man also nicht bei jedem Ortsgemeinde-, beziehungsweise Ortschaftsnamen solche Zeichen findet, fehlen sie bei den Ortsbestandteilen nie. Von der Angabe des topographischen Charakters, die stets mittels eines Zeichens erfolgte, sind die in einzelnen Fällen dem Ortsnamen nachgesetzten Worte „Stadt, Vorstadt, Umgebung, linkes Isonzoufer, rechtes Isonzoufer“ zu unterscheiden, welche als integrierender Bestandteil zu dem Namen einer Ortschaft oder Katastralgemeinde gehören und dieselbe von einer anderen gleichnamigen topographischen Kategorie desselben Bezirkes unterscheiden sollen.

Der auf Seite 42 und 44 bei der Ortsgemeinde Set. Veitsberg, Sv. Viška Gora stehende Zusatz „1. A.“, beziehungsweise „2. A.“ bedeutet, daß die Gemeinde sich auf zwei Gerichts-, beziehungsweise Steuerbezirke verteilt. Und zwar liegt der erste Anteil („1. A.“) (Seite 42) im Gerichts- und Steuerbezirke Kirchheim, wo mit dem unmittelbar folgenden (*vide* Tolmein 5) auf den Gerichts- und Steuerbezirk Tolmein hingewiesen wird, woselbst *sub* 5 (Seite 44) der zweite Anteil zu finden ist.

Mit Rücksicht auf die häufig vorkommende Verwechslung der Ortschaften mit den Katastralgemeinden muß noch bemerkt werden, daß im Gemeindelexikon unter Ortschaften im Sinne des Volkszählungsgesetzes und der Verordnung des k. k. Ministeriums des Innern vom 26. März 1899, Z. 20073, ausschließlich „Konskriptionsortschaften“ zu verstehen sind, d. h. solche Wohnplätze, die eine selbständige, in sich abgeschlossene, in die Hausnummernreihe einer benachbarten Ortschaft sich nicht einfügende Häusernumerierung aufweisen. Im Gegensatz zu den Ortschaften umfassen die Ortsbestandteile nur Teile der Hausnummernreihe der Ortschaft.

Die Stadtbezirke von Triest, die Vorstädte und Stadtteile von Görz, Städten mit eigenem Statut, wurden teils wegen ihrer Bedeutung, teils zufolge ihrer selbständigen Häusernumerierung zwar in der Spalte der Ortschaften dargestellt, sind aber nicht als Ortschaften anzusehen, weshalb ihre Namen in Kursivschrift gedruckt wurden.

Um einen Überblick der Gliederung der Bezirkshauptmannschaften in Gerichts- und Steuerbezirke, Orts- und Katastralgemeinden zu erlangen, wurde nach dem Namen der Bezirkshauptmannschaft auf der linken Seite die Anzahl der zu derselben gehörenden Gerichtsbezirke und Ortsgemeinden, auf der rechten jene der Steuerbezirke und Katastralgemeinden mit entsprechenden Abkürzungen und Zeichen eingetragen. Ebenso ist auch die Anzahl der in jedem Gerichts- und Steuerbezirke vorhandenen Ortsgemeinden, beziehungsweise Katastralgemeinden nach deren Namen eingesetzt. Überdies ist auf der linken Seite durch entsprechende Zeichen angegeben, wie viele Städte und Märkte unter den Ortsgemeinden vorkommen. — So ist zum Beispiel zu lesen auf Seite 80 die Notiz „Bezirkshauptmannschaft Pola, Pulj, 3 GB., 6 ⊕, 2 ⊙, 2 ⊖“: Die Bezirkshauptmannschaft Pola, Pulj besteht aus 3 Gerichtsbezirken und zählt 6 Ortsgemeinden, darunter 2 Städte und 2 Märkte; auf Seite 81 der Vermerk „Bezirkshauptmannschaft Pola, Pulj, 3 StB., 34 ⊞“: die Bezirkshauptmannschaft Pola, Pulj umfaßt 3 Steuerbezirke und 34 Katastralgemeinden.

So bildet das Gemeindelexikon eine reiche Fundgrube topographischen und statistischen Materials, dessen sich nicht bloß die staatlichen und autonomen Behörden für die besonderen Zweige der Verwaltung, sondern auch öffentliche Korporationen und Gesellschaften, sowie Politiker, Gelehrte und Journalisten mit Nutzen und Erfolg bedienen werden.

Die Ausgabe des Gemeindelexikons erfolgt für Niederösterreich, Oberösterreich, Salzburg, Vorarlberg und Bukowina ausschließlich in deutscher Sprache, für die übrigen Länder außerdem in den bezüglichen Landessprachen, und zwar: für Steiermark, Kärnten und Krain in slovenischer, für das Österreichisch-illyrische Küstenland in italienischer, slovenischer und serbokroatischer, für Tirol in italienischer, für Böhmen und Mähren in böhmischer, für Schlesien in böhmischer und polnischer, für Galizien in polnischer, endlich für Dalmatien in italienischer und serbokroatischer Sprache. Die Ausgabe in der zweiten, bezw. dritten und vierten Landessprache erscheint gleichzeitig mit der deutschen oder in kürzester Zeit nach derselben.

Abkürzungen und Zeichenerklärung für das Gemeindelexikon des Küstenlandes.

A. = Anteil
 Adv. = Advokat
 är. = ärarisch
 A. K. = Augsburger Konfession
 BH. = Bezirkshauptmannschaft (im Appendix)
 Bsch. = Bürgerschule
 ea. = circa
 Dek. = Dekanat
 dz. = derzeit

ev. = evangelisch
 Exc. Stat. = Excurrendo-Station
 Exp. = Expositur
 f. = für
 Fortbsch. = Fortbildungsschule
 GB. = Gerichtsbezirk
 Gm. = Gemeinde (im Appendix)
 gw. = gewerblich
 H. K. = Helvetischer Konfession
 hl. = heilig

it. = italienisch
 kr. = kroatisch
 lw. = landwirtschaftlich
 O. = Ortschaft (im Appendix)
 öff. = öffentlich
 sch. (am Schlusse des Wortes) = Schule
 slov. = slovenisch
 StB. = Steuerbezirk
 (tp.) = temporär.

⊕ Ortsgemeinde
 ⊕ Ortsbestandteil (im alphabetischen Register)
 □ Katastralgemeinde
 ⊙ Stadt
 { Markt
 ⊙ { Burgflecken (in Istrien)
 ○ Dorf
 ⊖ Stadtteil
 ⊖ Vorstadt
 ⊖ Dorfteil
 ⊖ Dorfanteil
 ⊖ Weiler
 ⊖ Meierhof
 (••) Rotte
 :: Häusergruppe
 (••) Kolonie
 •• Zerstreute Häuser
 ■ Einschichte
 • Einzelnes Haus
 - Wirtshaus, Hotel
 🏠 Jägerhaus, Forsthaus
 🏠 Hegerhaus
 🏠 Schloß

⊖ Ruine
 🏭 Fabrik
 ⚙ Mühle
 🏠 Touristenhaus, Schutzhütte
 ⚪ römisch-katholische Pfarre
 ⚪ Name der Pfarre (im Appendix)
 (⚪) Pfarrexpositur
 ⚪ Kuratbenefizium
 ⚪ Vikariat
 ⚪ Kuratie
 ⚪ Kaplanei
 ⚪ Kloster
 { Filialkirche
 † { Kapelle (in der Diözese Veglia)
 ⚪ ev. Pfarre Augsburger Konfession
 🏫 Volksschule
 { Schulexpositur (im Haupttext)
 (🏫) { Name der Schule (im Appendix)
 🌳 Kindergarten
 (🌳) Kinderbewahranstalt, Kinderasyl
 🚢 Handelshafen
 ⚓ Hafen (für den Lokalverkehr)
 🚢 Dampfschiffstation
 🚂 Eisenbahnstation

🚂 Eisenbahnhaltestelle
 📠 Telegraphenstation
 📞 Telefonsprechstelle
 📧 Postamt
 📧 Postablage
 📧 Finanzwachabteilung
 📧 Eichamt
 📧 Gendarm
 📧 Schubstation
 📧 Naturalverpflegsstation
 📧 Feuerwehr
 📧 Arzt
 📧 Tierarzt (Veterinärarzt)
 📧 Kurschmied
 📧 Wasenmeister
 📧 Hebamme
 📧 Krankenhaus, Spital
 📧 Sparkasse
 📧 Spar- und Darlehenskassenverein (Raiffeisen, Schulze-Delitzsch)
 📧 Kurort, Badeort
 & außerdem.

Triest.

Stadt mit eigenem Statut: **Triest.**

Fortlaufende Nummer	Stadt mit eigenem Statut, Stadtteile, Ortschaften	Areal in Hektar	Anwesende Bevölkerung			Konfession		Umgangssprache der einheimischen Bevölkerung					Häuser	Ausstattung mit Institutionen
			männlich	weiblich	zusammen	katholisch	andere	deutsch	italienisch	slovenisch	serbo-kroatisch	andere		
1	Triest Stadt, Trieste Città, Trst Mesto	545	64124	70019	134143	125980	8163	7412	95230	6163	373	155	3714	1. Siehe unten
	<i>I. S. Vito</i> ☉		7152	8823	15975	15210	765	1543	11133	781	104	32	565	
	<i>II. Città Vecchia</i> ☉		10377	10866	21243	20119	1124	588	15643	218	12	1	657	
	<i>III. Città Nuova</i> ☉		8954	10935	19889	17060	2829	2359	11792	1431	67	29	550	
	<i>IV. Barriera Nuova</i> ☉		9692	11467	21159	19140	2019	1562	14309	915	44	18	520	
	<i>V. Barriera Vecchia</i> ☉		16478	17921	34399	33118	1281	945	26458	553	29	25	790	
	<i>VI. S. Giacomo</i> ☉		9518	10007	19525	19435	90	143	15644	1119	9	5	632	
	<i>dazu Militär</i>		1953	.	1953	1898	55	322	251	1146	108	45	.	

1. Konsularvertretung von 31 auswärtigen Staaten.

Platzkommando, Kommando der 55. Infanteriebrigade, Ergänzungsbezirkskommando Nr. 97, Sanitätsabteilung Nr. 9, Festungsartilleriedirektion, Infanteriekadettenschule, Artilleriezeugsfilialdepot, Militärverpflegungsmagazin, Garnisonstransthhaus, Garnisonsspital Nr. 9, Garnisonsgericht, 6 Kasernen.

Seebezirkskommando, Kriegsmarine-Ergänzungsbezirkskommando, Küstenbeschreibungsamt, Marinezentralarchiv, Statthalterei, Landesbauamt, Landeskommission für die Karstaufforstung, Gewerbeinspektorat, Arbeiterunfallversicherungsanstalt, Bezirkskrankenkasse, Landessanitätsrat, Landesschulrat, k. k. Polizeidirektion*), Sicherheitswache.

Landwehr-Ergänzungsbezirkskommando Nr. 5, Landwehrgericht, Landesgendarmierikommando Nr. 7, 2 Gendarmerieabteilungskommanden (Nr. 1 und 4).

Finanzdirektion, Finanzinspektorat, Seesalinensinspektorat, Katastralmappenarchiv, Gebührenbemessungsamt, Gefälls- und Stempelamt, Grundsteuerkatasterevidenzhaltung, k. k. Steueradministration, Hauptzollamt, 18 Zollamts-exposituren, Tabakverschleißmagazin, Salzverschleißamt, Lottoamt, 7 Finanzwach-Kontrollbezirksleitungen, 11 Finanzwachabteilungen, Finanzprokuratur.

Seebehörde, Fischereinspektorat, Hafen- und Seesanitätskapitanat, Post- und Telegraphendirektion, Eichinspektorat, Eichamt, Punzierungsamt, Handels- und Gewerbekammer, Direktion der Staatsbahnen.

K. k. Ackerbaugesellschaft, Landeskulturinspektorat, Landesforstinspektion, Forstinspektion.

Oberlandesgericht, Landesgericht, Handels- und Seegericht, Bezirksgericht, Notariatskammer, 7 Notare, Advokatenkammer, 65 Advokaten.

Landesvertretung, zugleich Gemeinderat, Landtag, zugleich Stadtrat, Landesauschuß, zugleich Gemeindeauschuß, Magistrat, Stadtbauamt, Stadtphysikat, Marktkommissariat, Schubstation, Naturalverpflegsstation.

(Schluß auf Seite 3.)

Triest Vororte, Trieste Suburbio, Tržaška Predmestja													
2	Barcola, Barkovlje	992	1068	2060	2011	49	65	725	1155	2	.	380	2) Riviera di Barcola: Zollamts-Expositur, Linienvverzehrungssteueramt, ☉, 2 ☐ VII, ☉, 4 ☉, Sicherheitswache, ☉, ☉, ☉, ☉, ca. 5 m. 3) ☉, 4 ☉. Boschetto: Botanischer Garten. 4) ☉, 3 ☉. Ospizio Marino: Seehospiz. Polveriera Vecchia: ☉. Ponzano Inferiore: Gasanstalt. 5) Cologna in Monte: Linienvverzehrungssteueramt, ☉. 6) 5 ☉. Gretta di sotto: Linienvverzehrungssteueramt. Serbatolo: 2 ☐ IX (Rojano).
3	Chiadino, Kadinj	1418	1531	2949	2856	93	128	2159	344	.	.	356	
	<i>darunter Militär</i>	6	.	6	6	.	5	.	1	.	.	.	
4	Chiarbola Superiore, Karbola Zgornja	1216	1233	2449	2411	38	49	1694	158	.	.	125	
5	Cologna, Kolonja	650	647	1297	1268	29	44	603	534	.	.	203	
6	Gretta, Greta	1100	1040	2140	2116	24	96	1573	371	.	.	275	
7	Guardiella, Verdelj	2572	2633	5205	5199	6	152	2487	2318	.	.	740	
8	Longera, Lonjer	395	357	752	752	.	9	63	680	.	.	145	
9	Rojano, Rojan	1119	1110	2229	2220	9	77	1643	453	.	6	297	
10	Rozzol, Rocol	2662	2377	5039	4994	45	49	3006	1488	61	4	526	
	<i>darunter Militär</i>	257	.	257	244	13	36	46	112	61	2	.	

7) 2 ☉, 5 ☉, ☐ 145 m. — S. Cilino Inferiore: Linienvverzehrungssteueramt. — S. Giovanni Inferiore: ☉, ☉, ☉. — S. Giovanni Superiore: ☉ (Guardiella), ☐ VIII, ca. 150 m.

8) ☉
9) ☉, 7 ☉, ☉, ☉. — S. Ermacora: ☉ (Rojano), ☉, ca. 30 m.

10) 2 ☉, 7 ☉, ☐ 83 m. — Cat' Inara: ☉. — Jäger: Militärschießplatz, Linienvverzehrungssteueramt, ☉ (Revoltella), ca. 235 m. — Molino a Vento: Sicherheitswache. — Rennplatz: Rennbahn. — Valle di Rozzol: 1. Bat. des Landwehr-Inf.-Reg. Nr. 5, Landwehrkaserno.

*) Siehe Seite 4 Anmerkung *).

Stadt mit eigenem Statut: **Triest.**

Stadt mit eigenem Statut, Katastralgemeinden	Katastralgemeinden										Ortsgemeinden								
	Areal in Hektar									Anzahl der		Viehstand							
	im ganzen	steuer- pflichtige Flächen	davon							Großgrund- besitzungen	Fabriken	Pferde	Küder	Schafe	Schweine				
Äcker			Wiesen	Gärten	Wein- gärten	Hutw. und Alpen	Wald												
Steuerbezirk Triest, Trieste, Trst 23 □																			
Triest, Trieste, Trst (1)	545	205	10	55	54	70	11	5·03		50	*) 1289	684	1	126					

*) Darunter 60 Militärf Pferde.

Bistum, Dekanat, 6 Pfarren, Vikariat, 4 Kaplaneien, 5 Filialkirchen, Kapuzinerkonvent, Salesianer, Benediktinerinnen, Schwestern von Notre Dame de Sion, Schulschwestern vom dritten Orden des heiligen Franziskus, Barmherzige Schwestern vom heiligen Kreuze, Schwestern der christlichen Liebe, Seniorat A. K., evangelische Pfarre A. K., evangelische Pfarre H. K., anglikanische Pfarre, griechisch-orientalische und serbisch-orientalische Kirchengemeinde, israelitische Kultusgemeinde.

Hebammenlehranstalt, Handelshochschule, Handels- und nautische Akademie, kaufmännische Fortbildungsschule, Staatsgewerbeschule, gewerbliche Fortbildungsschule, Fortbildungsschule für Steinmetze, Militärvorbereitungsschule, Staatsgymnasium (deutsch), Kommunalgymnasium (italienisch), Staatsoberrealschule (deutsch), Kommunaloberrealschule (italienisch), städtisches Mädchenlyzeum, 5 Bürgerschulen mit 29 Klassen, 39 Volksschulen mit 259 Klassen, 20 Kindergärten, Akademische Kirchengesangschule, 2 Musikschulen, 7 Arbeitsschulen, Fechtsschule, 2 Reitschulen, 4 Turnschulen, Stenographieschule, Mädchenpensionat „Albertinum“, Lehr- und Erziehungsanstalt der Schwestern von Notre Dame de Sion, städtische Bibliothek, k. k. astronomisches und meteorologisches Observatorium, k. k. zoologische Station, 3 städtische Museen (naturwissenschaftliches, für Antiquitäten und für die schönen Künste), 5 Theater, Kunstverein, Verein für Kunst und Industrie.

Gebäranstalt, öffentliches Impfstitut, 2 Irrenanstalten, 2 öffentliche, 4 private Krankenhäuser, 2 Versorgungshäuser, Arbeitshaus für verwahrloste Knaben, Waisenhaus für Mädchen, Kinderasyl, 7 Kinderbewahranstalten.

Ärztokammer, 24 Apotheken, 142 Ärzte, 8 Tierärzte, 178 Hebammen, 2 Feuerwehren.

Triester Kommerzbank, Triester Volksbank, Filiale der Österreichisch-ungarischen Bank, Filiale der österreichischen Kreditanstalt für Handel und Gewerbe, Filiale der Wiener Unionbank, Hagel- und Rückversicherungsgesellschaft „Meridionale“, k. k. Rinnione Adriatica di Sicurtà, k. k. Assicurazioni Generali, Sparkasse, 15 Spar- und Darlehenskassenvereine, Gerichtliche Auktionshalle.

Waren- und Effektenbörse, Freihafen.

Dampfschiffahrtsgesellschaft „Österreichischer Lloyd“, Schiffbau und Maschinenkonstruktion „Stabilimento Tecnico Triestino“, 15 Industrie- und Handelsgesellschaften, 2 Schiffahrts- und Straßenbahngesellschaften, 8 sonstige Aktiengesellschaften, Elektrische Beleuchtungsanlage, 2 Gasgesellschaften.

Poststallamt, 8 Post- und 8 Telegraphenämter (darunter 7 ärarisch), 5 Telefonsprechstellen, 3 Eisenbahnstationen (Südbahn 4 m, Triest—St. Andrä 3 m, Triest Freihafen [Frachtenbahnhof] 2 m), Handelshafen, 3 Dampfschiffstationen (Molo S. Carlo, Molo Giuseppina, Molo III), Leuchtturm, Kastell. — Römische Altertümer: Amphitheater, Aquädukt, Triumphbogen, Schloßberg 79 m.

Triest Vororte, Trieste Suburbio, Tržaska Predmestja																			
Barcola, Barkovlje (2)	190	171	8·50	13	7·24	45	51	47	·	5	·	·	·	·	·	·	·	·	·
Chiadino, Kadinj (3)	158	144	3·28	13	12	41	3·64	71	·	·	·	·	·	·	·	·	·	·	·
Chiabola Superiore, Karbola Zgornja (4)	91	73	6·61	7·74	6·08	18	1·76	1·64	·	5	·	·	·	·	·	·	·	·	·
Cologna, Kolonja (5)	143	129	11	13	7·57	24	11	62	·	4	·	·	·	·	·	·	·	·	·
Gretta, Greta (6)	155	133	13	14	6·07	33	44	23	1	·	·	·	·	·	·	·	·	·	·
Guardiella, Verdelj (7)	244	214	20	28	14	77	22	53	·	·	·	·	·	·	·	·	·	·	·
Longera, Lonjer (8)	262	249	4·84	15	0·51	36	140	52	·	3	·	·	·	·	·	·	·	·	·
Rojano, Rojan (9)	165	151	2·90	11	5·77	54	0·36	77	·	·	·	·	·	·	·	·	·	·	·
Rozzol, Rocol (10)	280	253	11	46	18	94	23	61	1	1	·	·	·	·	·	·	·	·	·

Ortsbestandteile ad Triest:

- 2) Barcola in Monte ■■ 29—149, Bovedo, Boved ■■ 149—810, Riviera die Barcola, Barkovlje ○ 142—724, Salità di Contovello ■■ 35—250, Strada d'Italia ■■ 25—147.
- 3) Boschetto ■■ 5—42, Chiadino in Monte ■■ 126—396, S. Luigi ■■ 225—1911.
- 4) Ospizio Marino ■■ 30—248, Polveriera Vecchia ■■ 22—154, Ponzano Inferiore ■■ 60—1820, Ponzano Superiore ■■ 13—227.
- 5) Cologna in Monte ■■ 64—375, Conconello ■■ 48—226, Mondo Nuovo ■■ 21—254, Monte Fiascone ■■ 41—195, Strada Nuova ■■ 29—247.
- 6) Gretta di sopra, Greta Zgornja ■■ 119—817, Gretta di sotto, Greta Spodnja ■■ 43—352, Serbatolo ■■ 81—796, Terstenico, Trstenik ■■ 32—175.
- 7) Braudesia ■■ 53—361, Cave di San Giovanni ■■ 13—50, Farneto, Farnedo ■■ 99—537, S. Cilino Inferiore ■■ 32—230, S. Cilino Superiore ■■ 23—101, Scoglietto ■■ 180—1428, S. Giovanni Inferiore ○ 133—1245, S. Giovanni Superiore ■■ 86—543, Timignano, Timinjan ■■ 121—710.
- 8) Cattinara, Katlinara ■■ 17—101, Longera, Lonjer ○ 128—651.
- 9) Molini ■■ 52—335, Moreri ■■ 42—412, Scala Santa ■■ 76—659, S. Ermacora ■■ 17—148, Verniellis ■■ 84—524, & ■■ 26—151.
- 10) Callaja ■■ 13—76, Cattinara, Katlinara ■■ 3—14, Jäger, Caclatore, Pri Lovcu ■■ 17—69, Melara ■■ 4—36, Molino a Vento ■■ 119—1648, Rennplatz, Campo delle Corse ■■ 2—4, Rozzol in Monte ■■ 156—820, Sette Fontane ■■ 80—1139, Valle di Rozzol ■■ 132—1233.

Stadt mit eigenem Statut: **Triest.**

Fortlaufende Nummer	Stadt mit eigenem Statut Ortschaften	Areal in Hektar	Anwesende Bevölkerung			Konfession		Umgangssprache der einheimischen Bevölkerung					Häuser	Ausstattung mit Institutionen
			männlich	weiblich	zusammen	katholisch	andere	deutsch	italienisch	slovenisch	serbo-kroatisch	andere		
11	Scorecola, Škorklja		1470	1589	3059	2933	126	359	2026	365	14	1	346	11) ☞, 3 ☞.
12	Servola, Skedenj		1856	1778	3634	3620	14	195	1702	1564	1	8	520	12) ☞, ☞, 2 ☞ XII, Apotheke, ☞, 4 ☞, Sicherheitswache, ☞, ☞, ☞ (Frachtenbahnhof) 8 m, ☞, 61 m.
13	S. Maria Maddalena Inferiore, Sv. Marija Magdalena Spodnja		1345	1268	2613	2607	6	61	1111	1335	.	1	426	13) ☞, 3 ☞.
14	S. Maria Maddalena Superiore, Sv. Marija Magdalena Zgornja		1607	1646	3253	3221	32	16	2226	800	.	.	343	Cattinara: Finanzwachkontrollbezirksleitung, Linienverzehrssteueramt, ☞, ☞ VI, ca. 210 m. Chiusa di S. Giuseppe: ☞ S. Pantaleone), är. Pulvermühle. Monte Castiglione: ☞ 4 m. Piano di S. Anna: Elektrizitätswerk. S. Sabba: Zollamtsexp., Linienverzehrssteueramt, öf. Schlachthaus, Petroleumraffinerie, ☞, ☞, ☞ (Frachtenbahnhof) 3 m, ☞.
Zusammen.		2951	18402	18277	36679	36208	471	1300	21018	11565	78	20	4682	Zaule: Linienverzehrssteueramt, Austerkultur. 14) ☞ IV, 2 ☞, 3 ☞. Blvjo: Desinfektionsanstalt. Campanelle: ☞ (S. Anna) 81 m. 15) ☞. Belvedere di Banne: Aussichtsturm 451 m. 16) Militärschießplatz, ☞, ☞ III, ☞, 3 ☞, ☞, ☞, 377 m. 17) ☞, ☞, 252 m. Cedas: ☞.
Triest Gebiet, Trieste Altipiano, Tržaška Okolica														
15	Banne, Bane		106	100	206	206	.	8	18	180	.	.	52	
16	Basovizza, Bazovica ○		372	373	745	745	.	12	93	639	.	.	153	
17	Contovello, Kontovelj		459	477	936	936	.	18	68	849	.	.	196	
18	Gropada ○		196	198	394	394	.	.	.	394	.	.	75	
19	Lipizza, Lipica ☞☞		42	46	88	88	.	16	.	72	.	.	10	
20	Miramar ☞		19	29	48	47	1	25	13	9	.	.	14	
21	Opeina, Opčina		811	794	1605	1605	.	48	135	1421	.	.	329	
22	Padrič, Padrič ○		125	129	254	254	.	.	.	254	.	.	47	
23	Prosecco, Prosek		541	517	1058	1058	.	28	155	871	.	.	222	
24	S. Croce, Sv. Križ		905	816	1721	1721	.	13	87	1548	.	.	289	
25	Trebich, Trebič ○		356	366	722	722	.	.	8	714	.	.	147	
Zusammen.		6007	3932	3845	7777	7776	1	168	577	6951	.	.	1534	18) ☞ 402 m, ☞. 19) ☞, k. u. k. Hofgestüt, ca. 700 m. 20) K. u. k. Schloßverwaltung, ☞, ☞, ☞, Schloß mit

Sammlungen von kunstgw. Gegenständen und Gemälden.

21) Finanzwach-Kontrollbezirksleitung, Dek., ☞, ☞ V, ☞, 5 ☞, 6 ☞, ☞, ☞, ☞, ☞ 310 m, ☞ 304 m. — 320 m. — Obelisk: Aussichtswarte 397 m. — Scala Santa: Linienverzehrssteueramt.

22) 3 Militärschießplätze, ☞, ☞ V, ☞, 4 ☞, 4 ☞, ☞, ☞, ☞, 250 m. — Grignano: ☞ 82 m, ☞ (Miramar) 71 m. ☞ (Prosecco), ☞ (Miramar-Grignano), ☞.

23) ☞, ☞, 2 ☞ V, 3 ☞, 2 ☞, ☞, ☞, ☞, ☞ 110 m, ☞, 208 m. — Fonti d'Aurisina: Wasserschloß der Triester Wasserleitung.

24) ☞, ☞ II, ☞, ☞, Aussichtsturm 453 m, 340 m.

Übersicht für Triest:

Triest Stadt	545	64124	70019	134143	125980	8163	7412	95230	6163	373	155	3714
Triest Vororte	2951	18402	18277	36679	36208	471	1300	21018	11565	78	20	4682
Triest Gebiet	6007	3932	3845	7777	7776	1	168	577	6951	.	.	1534
Summe von Triest	9503	86458	92141	178599	169964	8635	8880	116825	24679	451	175	9930

*) Der Triester Polizeirayon umfaßt ein Gebiet von 4308 ha mit 8604 Häusern und 173.604 Bewohnern: davon entfallen auf A) die Ortsgemeinde Triest 3221 ha mit 7924 H. und 168.286 Bw., und zwar: a) Triest Stadt 3714 H., 134.143 Bw.; b) Triest Vororte mit Ausnahme der Katastralgemeinde Barcola und des Ortsbestandteils Longera der gln. Kgm., zusammen 4174 H., 33.968 Bw.; c) von Triest Gebiet der Ortsbestandteil Sotto Monte, Piščanci der Kgm. Opeina und 2 Häuser (Nr. 41 und 46) mit 12 Bw. der Kgm. Padrič, zusammen 36 H., 175 Bw. B) Auf die Ortsgemeinde Muggia 1087 ha mit 680 H. und 5318 Bw., und zwar a) die Kgm. Muggia in ihrem vollen Umfange mit 474 H., 4137 Bw.; b) von der Kgm. Valle Oltra die Häuser Nr. 1 bis 109, 132—158, 180—229, 233—236, 238—241, 243—250, 253—255 und 257, zusammen 206 H. mit 1181 Bw.

Stadt mit eigenem Statut: **Triest.**

Stadt mit eigenem Statut, Katastralgemeinden	Katastralgemeinden										Ortsgemeinden				
	Areal in Hektar									Anzahl der		Viehstand			
	im ganzen	steuer- pflichtige Flächen	davon							Großgrund- besitzungen	Fabriken	Pferde	Rinder	Schafe	Schweine
Äcker			Wiesen	Gärten	Wein- gärten	Hutw. und Alpen	Wald								
Scoreola, Škorklja (11)	119	107	6.55	14	19	35	0.03	32	.	1	
Servola, Škedenj (12)	117	97	12	22	2.31	52	9.04	0.36	.	2	
S. Maria Maddalena Inferiore, Sv. Marija Magdalena Spodnja (13)	893	788	101	242	19	266	88	72	1	6	
S. Maria Maddalena Superiore, Sv. Marija Magdalena Zgornja (14)	134	110	6.00	4.98	17	67	13	2.38	.	1	
Zusammen .	2951	2619	207	444	135	872	407	554	3	28	481	2250	44	1146	
Triest Gebiet, Trieste Altipiano, Tržaška Okolica															
Banne, Bane (15)	266	261	18	41	0.20	6.69	149	46	
Basovizza, Bazovica (16, 19)	1745	1707	74	211	2.83	6.19	672	741	2	
Contovello, Kontovelj (17)	457	432	27	63	5.95	51	206	79	
Gropada (18)	539	528	32	45	0.22	5.58	266	179	
Opčina, Opčina (21)	967	935	61	175	2.74	59	452	185	
Padrič, Padrič (22)	418	407	23	61	0.27	2.24	235	86	
Prosecco, Prosek (20, 23)	320	294	28	36	17	69	45	99	
S. Croce, Sv. Križ (24)	387	349	13	7.59	31	64	134	99	
Trebič, Trebič (25)	908	889	53	74	0.18	20	613	129	
Zusammen .	6007	5802	329	714	60	284	2772	1643	2	.	228	1926	17	452	


*) Darunter 14 Militärpferde.

Ortsbestandteile ad Triest:

- 11) Cordaroli ■■ 12-162, Coroneo ■■ 70-699, Pendice di Scoreola ■■ 171-1300, S. Pietro ■■ 48-651, Vetta di Scoreola ■■ 45-247.
 12) Ferriera ■■ 10-182, Giardiol ■■ 7-44, Monte di Servola ■■ 33-219, Ponte di S. Anna ■■ 44-360, Ronco ■■ 8-56, Servola, Škedenj ○ 405-2694, Valle ■■ 13-79.
 13) Cattinara, Katinara △ 7-45, Chiusa di S. Giuseppe, Ključ ■■ 3-16, Montebello Superiore ■■ 63-326, Monte Castiglione ■■ 13-72, Piano di S. Anna ■■ 112-802, Poggi di S. Anna ■■ 169-931, S. Sabba, Sv. Sava ■■ 32-265, Zaulo, Zavle ■■ 27-156.
 14) Bivio ■■ 62-1018, Campauelle ■■ 105-946, Montebello Inferiore ■■ 45-237, S. Anna, Sv. Ana ■■ 59-592, Valle della Maddalena ■■ 72-460.
 15) Banne, Bane ○ 49-199, Belvedere di Banne △ 3-7.
 17) Bonafalla ■■ 5-15, Cedas, Cedad △ 6-34, Cerro ■■ 6-37, Contovello, Kontovelj ○ 143-667, Moncolano ■■ 3-8, S. Maria △ 4-38, S. Stefano ■■ 29-137
 21) Obelisk, Obelisco ■■ 2-5, Opčina, Opčina ○ 292-1430, Seala Santa ■■ 1-7, Sotto Monte, Piščanel ■■ 34-163.
 23) Grignano ■■ 15-51, Prosecco, Prosek ○ 207-1007.
 24) Fonti d'Aurisina ■■ 3-35, S. Croce, Sv. Križ ○ 286-1686.

Übersicht für Triest:

Triest Stadt	545	205	10	55	54	70	11	5.09	.	50	1289	684	1	126
Triest Vororte	2951	2619	207	444	135	872	407	554	3	28	481	2250	44	1146
Triest Gebiet	6007	5802	329	714	60	284	2772	1643	2	.	228	1926	17	452
Summe des Steuerbezirkes Triest	9503	8626	546	1213	249	1226	3190	2202	5	78	1998	4860	62	1724



Görz und Gradisca.

Fortlaufende Nummer	Stadt mit eigenem Statut, Stadtteile, Bezirkshauptmannschaft, Gerichtsbezirk, Ortsgemeinde, Ortschaft	Areal in Hektar	Anwesende Bevölkerung			Konfession		Umgangssprache der einheimischen Bevölkerung					Häuser	Ausstattung mit Institutionen
			männlich	weiblich	zusammen	katholisch	andere	deutsch	italienisch	slovenisch	serbo-kroatisch	andere		
1	Görz, Gorizia, Gorica	2351	12381	13051	25432	24900	532	2760	16112	4754	77	62	1935	1. Siehe unten.
	<i>1 Acquadotto ☉</i>		1261	1477	2738	2595	143	513	1403	491	9	18	226	
	<i>2 Carintia</i>		614	704	1318	1314	4	55	929	236	.	3	125	
	<i>3 Pratta ☉</i>		87	95	182	182	.	1	148	22	.	.	11	
	<i>4 Ghetto ☉</i>		416	430	846	820	26	9	628	136	.	1	35	
	<i>5 Görz, Gorizia, Gorica</i>		4237	5717	9954	9658	296	621	6755	1778	20	15	654	
	<i>6 Italia</i>		526	583	1109	1103	6	113	663	286	.	8	105	
	<i>7 Piazzetta</i>		751	764	1515	1511	4	65	1029	323	.	.	109	
	<i>8 Prestau, Pristava</i>		445	478	923	909	14	44	657	187	.	1	119	
	<i>9 Rosenthal, Baronovšče</i>		167	163	330	327	3	20	159	148	.	1	53	
	<i>10 S. Rocco, Sv. Rok ☉</i>		1050	1189	2239	2234	5	60	1928	160	.	1	229	
	<i>11 Staragora</i>		161	161	322	322	.	.	149	168	.	4	56	
	<i>12 Vienna ☉</i>		165	390	555	534	1	50	404	77	.	.	31	
	<i>13 Zingraf, Zengraf</i>		740	900	1640	1640	.	88	1192	219	.	5	182	
	<i>dazu Militär</i>		1761	.	1761	1731	30	1121	68	493	48	10	.	

1. Platzkommando, Militärverpflegungsmagazin, Truppenspital, 5 Kasernen, Militärschießplatz. Landtag, Landesauschuß, Landesschulrat, Bezirkshauptmannschaft, Baubezirksleitung, Bezirkskrankenkasse, Polizeikommissariat*), 2. Bataillon des Landwehrlinienregiments Nr. 5, Landwehrkaserne, Gendarmerieabteilungskommando Nr. 2. Finanzinspektorat, Grundsteuerkatasterevidenzhaltung, Hauptsteueramt, Hauptzollamt II, Finanzwach-Kontrollbezirksleitung, Finanzwachabteilung.

Handels- und Gewerbekammer, Gewerbeförderungsinstitut, Eichamt, Ackerbaugesellschaft, Landeskommission für die Karstaufforstung, Forst- und Domänenverwaltung, Forstinspektion, Forst- und Domänenverwaltung, Landwirtschaftlich-chemische Versuchsstation.

Kreisgericht, Bezirksgericht, 4 Notare, Advokatenkammer, 20 Advokaten.

Gemeinderat, Magistrat, Marktkommissariat, öffentliches Schlachthaus.

Erzbistum, Dekanat, Kuratbenefizium, 4 Pfarren, 9 Filialkirchen, Jesuitenkollegium, Franziskanerkloster „Castagnavizza“ mit Bibliothek, Kapuzinerkonvent, Konvent der Barmherzigen Brüder, Ursulinerinnenkonvent, 4 Institute der Paulanerinnen, 2 Institute der Armen Schulschwestern, Töchterhaus der Kajetanerinnen, Barmherzige Schwestern vom heiligen Kreuze, freiweltadeliges Damenstift, evangelische Pfarre A. K., israelitische Kultusgemeinde.

Theologische Zentrallehranstalt, Theologisches Hausstudium der Franziskaner, Obergymnasium, Oberrealschule, erzbischöfliches Zentralseminar, erzbischöfliches Knabenseminar „Andreanum“, Lehrerinnenbildungsanstalt, 2 Landesackerbauschulen (italienisch und slovenisch), kaufmännische Fortbildungsschule, 2 gewerbliche Fortbildungsschulen, Fortbildungsschule für Mädchen, 2 Bürgerschulen mit 6 Klassen, 16 Volksschulen mit 71 Klassen, Mädchenpensionat, Mädchenerziehungsanstalt, städtische Musikschule, 2 Arbeitsschulen, Schule für hebräische Sprache und Religion, Turn- und Fechtschule, 11 Kindergärten.

(Schluß auf Seite 9.)

	Bezirkshauptmannschaft Görz, Gorizia, Gorica 3 GB., 42 ⊕, 1 ⊙, 2 ⊖													
	I. Gerichtsbezirk Canale, Kanal 10 ⊕, 1 ⊙													
1	Ajba	2243	738	630	1368	1368	.	.	.	1345	.	.	206	1) Kambresko: Exc. Stat. I., §. Nekovo Doleje: † 454 m. Srednje: ☉, ⊕, ⊙ I, ☐. — 702 m.
2	Anikova, Anhovo	3050	881	826	1707	1707	.	.	.	1707	.	.	286	2, 1) §. Goljevo: †. Gorenje Polje: ⊕, ⊙ I, — ca. 150 m. Kamenca: † 517 m. Robidni Breg: † 747 m.
1	Anikova, Anhovo		395	387	782	782	.	.	.	782	.	.	139	

*) Der Görzer Polizeirayon umfaßt das Gebiet der Stadtgemeinde Görz.

Stadt mit eigenem Statut: **Görz.** — **Görz:** Canale.

Korrespondierende Nr. der Ortsgemeinde	Stadt mit eigenem Statut, Bezirkshauptmannschaft, Steuerbezirk, Katastralgemeinden	Katastralgemeinden										Ortsgemeinden			
		Areal in Hektar								Anzahl der		Viehstand			
		im ganzen	steuerpflichtige Flächen	davon						Großgrundbesitzungen	Fabriken	Pferde	Rinder	Schafe	Schweine
		Äcker	Wiesen	Gärten	Weingärten	Hutw. und Alpen	Wald								
1	Görz, Gorizia, Gorica*) 5 □	2351	2134	680	245	78	151	40	910	3	12	** 715	700	65	611
	Görz, Gorizia (von 1: 107—1529, von 2: 99—1055, 3—5, von 6: 37—561, von 7: 108—1459, von 8: 2—37, 10, von 12: 30—537, von 13: 6—71, & Militär)	487	392	294	3·28	65	22	8·08	0·72	.	6
	Grafenberg (von 1: 119—1209, von 6: 68—548, von 7: 1—56, von 13: 176—1569)	313	242	190	15	8·76	0·25	26	2·50	.	3
	Prestau, Pristava (von 2: 26—263, von 8: 117—886, von 12: 1—18)	244	221	104	38	1·48	52	2·50	24	.	3
	Rosenthal (von 9: 50—313)	619	606	60	99	1·73	20	0·70	421	2
	Staragora (von 9: 3—17, 11)	688	673	32	90	0·66	57	2·54	490	1

*) Darunter 38 Militärpferde.

K. k. Studienbibliothek, meteorologisches Observatorium, Landesmuseum, Domschatz, Theater, Landes-Taubstummeninstitut, 2 öffentliche Krankenhäuser, Priesterkrankenheim „Rudolphinum“, 2 Irrenanstalten, Versorgungshaus, 2 Waisenhäuser, Kinderbewahranstalt.

Ärztammer, 5 Apotheken, 23 Ärzte, 2 Tierärzte, Wasenmeister, Kursehmied, 18 Hebammen.

7 Gendarmen, Schubstation, Naturalverpflegsstation, Feuerwehr.

Görzer Volksbank, Nebenstelle der Österreichisch-ungarischen Bank, Sparkasse, 4 Spar- und Darlehenskassenvereine, Gasbeleuchtungsaktiengesellschaft.

Postallamt, 3 ärarische Post- und Telegraphenämter, 3 Telephonsprechstellen, 2 Postablagen (Aisovizza, Rosenthal), 2 Eisenbahnstationen (Südbahn-, zugleich Wippachthalbahnhof 73 m, Staatsbahnhof 90 m).

Schloß 156 m, Kloster Castagnavizza 144 m, Metropolitankirche 86 m.

Ortsbestandteile ad Görz Stadt:

- 2) Bianca ■ 13—128, Carintia □ 88—871, Grazigna ■ 10—70, Ponte d' Isonzo ■ 14—249.
 5) Castello □ 41—541, Görz, Gorizia, Gorica ○ 613—9413.
 6) Campagnuza ■ 28—228, Italia □ 77—881.
 7) Piazzetta □ 107—1499, Ponte d' Isonzo ■ 2—16.
 8) Bianca ■ 1—4, Castagnavizza, Kostanjevica ■ 1—32, Grazigna ■ 18—81, Materizza ■ 4—102, Prestau, Pristava □ 47—465, Raft ■ 18—236.
 9) Aisovizza, Ajševica ■ 10—68, Baita, Bajta ■ 16—73, Grazigna ■ 6—45, Liscur ■ 5—41, Rosenthal, Baronovče □ 15—92, S. Marco ■ 1—11.
 11) Aisovizza, Ajševica ■ 18—121, Baita, Bajta ■ 5—23, Liscur ■ 7—36, Staragora □ 26—142.
 13) Ponte d' Isonzo ■ 27—190, Strazig ■ 31—241, Zingraf, Zengraf □ 124—1209.

Bezirkshauptmannschaft Görz, Gorizia, Gorica 3 St. B., 94 □															
I. Steuerbezirk Canale, Kanal 18 □															
1	Ajba	2243	2173	202	1365	9·60	.	254	343	.	.	3	882	302	268
2	Anikova, Anhovo (1)	767	711	102	314	1·77	.	121	172

Ortsbestandteile ad Gerichtsbezirk Canale:

1. —) Ajba ○ 18—130, Avška (■) 9—66, Bafterji ■ 1—6, Brdo △ 3—16, Bevčarji △ 6—43, Bizjak ■ 1—6, Cerovo ■ 2—4, Dolgo ■ 1—6, Dollus △ 3—22, Gaberje ■ 1—8, Greben △ 3—14, Hoste ■ 2—10, Ilvoce △ 2—16, Jaznar ■ 1—8, Kambreško ○ 13—77, Kosi (■) 6—41, Kostanjevica ○ 30—190, Kras ■ 2—18, Kremenca ■ 1—7, Kušcarji △ 1—25, Ljulje ■ 1—3, Malen × 1—10, Močile △ 8—47, Nadravna △ 3—21, Nekovo Dolenje ○ 11—99, Nekovo Gorenje (■) 9—65, Osojenca △ 2—14, Osredek ■ 1—8, Peršeti △ 3—29, Podravna (■) 14—94, Podravna (■) 3—13, Potok ■ 1—3, Pušno △ 8—47, Rog △ 3—22, Senketi △ 3—17, Široko ■ 1—3, Špiček ■ 1—4, Srednje ○ 15—114, Strmi Breg ■ 1—7, Sv. Peter ■ 1—6, Vogrički △ 3—21, Zarog ■ 1—6.
 2. 1) Anikova, Anhovo ○ 16—251, Goljevo (■) 11—77, Gorenje Polje ○ 33—163, Kamenca (■) 10—53, Ločice ○ 28—162, Mošča ■ 1—5, Raztok ■ 1—6, Robidni Breg △ 5—26, Skale △ 4—33.

*) In katastraler Beziehung gehört die Stadt Görz zum gleichnamigen Steuerbezirk.

Fortlaufende Nummer	Bezirkshauptmannschaft, Gerichtsbezirk, Ortsgemeinde, Ortschaften	Areal in Hektar			Katho- lisch	Kon- fession andere	Umgangssprache der ein- heimischen Bevölkerung					Häuser	Ausstattung mit Institutionen
		männlich	weiblich	zusammen			deutsch	italienisch	slovenisch	serbo- kroatisch	andere		
2	Plava, Plave	295	265	560	91	2) $\hat{\text{A}}$, $\hat{\text{B}}$ $\hat{\text{A}}$, $\hat{\text{C}}$, 121 m. Prilese: $\hat{\text{F}}$, Vrtača: $\hat{\text{F}}$, Zapotok: $\hat{\text{Q}}$, $\hat{\text{A}}$, $\hat{\text{I}}$, 538 m. 3) $\hat{\text{F}}$, 1) $\hat{\text{A}}$, $\hat{\text{B}}$ + 347 m., $\hat{\text{I}}$ $\hat{\text{F}}$, $\hat{\text{C}}$, 130 m., — 184 m., 4) Laška: $\hat{\text{A}}$ (Bainsizza), Trušnje: $\hat{\text{A}}$, $\hat{\text{I}}$ I. — 710 m., 5) $\hat{\text{A}}$, $\hat{\text{I}}$ I. — 593 m., Podliaka: $\hat{\text{F}}$, $\hat{\text{I}}$ I., Ravne: $\hat{\text{F}}$, 6, 2) Grundsteuerkatalog- denzählung, Steueramt, Finanzwach-Kontroll- beirksleitung, $\hat{\text{Q}}$, Be- zirksgericht, Notar, $\hat{\text{F}}$, $\hat{\text{I}}$ III, Apotheke, $\hat{\text{F}}$, 2) $\hat{\text{F}}$, $\hat{\text{I}}$, $\hat{\text{C}}$, $\hat{\text{D}}$, $\hat{\text{E}}$, $\hat{\text{A}}$, 2) $\hat{\text{F}}$, $\hat{\text{I}}$, $\hat{\text{C}}$, $\hat{\text{D}}$, $\hat{\text{E}}$, $\hat{\text{A}}$, 3) $\hat{\text{F}}$, $\hat{\text{I}}$, $\hat{\text{C}}$, $\hat{\text{D}}$, $\hat{\text{E}}$, 108 m., 2) $\hat{\text{F}}$, $\hat{\text{I}}$, $\hat{\text{C}}$, $\hat{\text{D}}$, $\hat{\text{E}}$, 108 m., 3) $\hat{\text{F}}$, $\hat{\text{I}}$, $\hat{\text{C}}$, $\hat{\text{D}}$, $\hat{\text{E}}$, 108 m., Krestenica: $\hat{\text{F}}$, Predmost: $\hat{\text{F}}$, 4) Laša: $\hat{\text{A}}$ (Maritzell), $\hat{\text{I}}$ I. — 680 m., 5) $\hat{\text{F}}$, 104 m., 6) Vas: $\hat{\text{F}}$ 600 m., Exc. Stat. I. 7) $\hat{\text{F}}$, Britof: $\hat{\text{A}}$, $\hat{\text{I}}$ I. — 187 m., Paljevo: $\hat{\text{F}}$ 321 m., Plava: $\hat{\text{I}}$ I., $\hat{\text{I}}$ II., $\hat{\text{I}}$ III., 100 m., 8, 1) $\hat{\text{A}}$, $\hat{\text{I}}$, $\hat{\text{I}}$ II., $\hat{\text{I}}$ III., 692 m., 2) $\hat{\text{I}}$ I., $\hat{\text{F}}$, — Sv. Stefan: $\hat{\text{A}}$ (Lavpa) 463 m., Zavrh: Exc. Stat. I., 3) Dol Lom: $\hat{\text{A}}$ (Lom di Canale), $\hat{\text{I}}$ I. — 600 m., 9) Dolina: $\hat{\text{I}}$ I., Kolence: Exc. Stat. I., Travno Brdo: $\hat{\text{A}}$ (Lokovec), $\hat{\text{I}}$ I., $\hat{\text{F}}$, $\hat{\text{I}}$ II., — 876 m., 10, 2) dz. Dok. (Canale), $\hat{\text{A}}$, 2) $\hat{\text{F}}$, (265 m., 405 m.), $\hat{\text{I}}$ I., 2) $\hat{\text{F}}$, 3) $\hat{\text{A}}$, $\hat{\text{C}}$, $\hat{\text{D}}$, $\hat{\text{E}}$, 204 m.,
3	Ukanje	191	174	365	56	
3	Auzza, Avče	1034	277	291	568	.	1	.	567	.	.	109	
4	Bainsizza Heiliggeist, Bainsizza S. Spirito, Banšice Sv. Duha	1444	416	394	810	810	.	.	810	.	.	138	
5	Bate	2342	568	501	1069	1069	.	.	1069	.	.	170	
6	Canale, Kanal	9278	933	934	1867	1867	.	11	1842	.	.	344	
1	Bodrež	117	120	237	237	237	.	.	237	.	.	36	
2	Canale, Kanal	217	244	461	461	461	.	4	445	.	.	116	
3	Gorenja Vas	299	231	470	470	470	.	2	467	.	.	87	
4	Idria, Idrija	141	132	273	273	273	.	.	272	.	.	42	
5	Morsko	116	112	228	228	228	.	3	228	.	.	34	
6	Vrh	103	95	198	198	198	.	.	198	.	.	29	
7	Descla, Deskle	2127	513	470	983	983	.	.	983	.	.	169	
8	Kal	3776	1298	1212	2510	2510	.	.	2510	.	.	431	
1	Kal	582	539	1121	1121	1121	.	.	1121	.	.	301	
2	Lepva	471	459	930	930	930	.	.	930	.	.	132	
3	Lom di Canale, Lom Kanalški	245	214	459	459	459	.	.	459	.	.	78	
9	Lokovec	1931	716	729	1445	1445	.	.	1445	.	.	245	
10	Ronzina, Ročinj Doblar Ronžina, Ročinj	944	432	436	868	868	.	.	867	.	.	173	
1	Doblar	92	71	163	163	163	.	.	163	.	.	29	
2	Ronžina, Ročinj	840	365	705	705	705	.	.	704	.	.	144	
	Summe des Gerichts- bezirkes Canale, Kanal	21169	6772	6423	13195	13195	.	12	9	13145	.	2273	

Ortsbestandteile ad Gerichtsbezirk Canale:

- 2) Bosk = 1-7, Kobalšče (♣) 3-19, Mišček (♣) 7-35, Plava, Plave na desnem bregu Soče ○ 18-117, Prilese (♣) 17-91, Sabotin = 1-6, Svinski (♣) 4-19, Volontol (♣) 9-63, Vrtača (♣) 8-59, Zamodvepča (♣) 8-45, Zapotok ○ 9-41, Zarabino ○ 6-38.
 3) Britof △ 4-30, Dobenje △ 3-21, Etljci △ 4-24, Kradica = 1-2, Markič (♣) 16-102, Prapoško (♣) 10-48, Šehorjak △ 3-19, Ukanje (♣) 9-71, Žalnje △ 6-48.
 3, -) Auzza, Avče ○ 95-169, Avšček pri Mahnu △ 8-40, Lazi (♣) 2-17, Log △ 3-27, Vrtače = 1-9.
 4, -) Breg ○ 10-74, Buček (♣) 6-38, Drega △ 7-34, Humarji △ 3-22, Kravce (♣) 15-68, Kušarji △ 5-31, Laška ○ 32-150, Lužarji ■ 2-15, Mokrič ■ 2-12, Mrčinoje △ 7-65, Oslakarji △ 3-30, Podgoraje △ 3-20, Podgrate △ 3-19, Podleško (♣) 15-96, Ravna △ 5-40, Rob △ 6-38, Tabor △ 2-15, Trušnje ○ 8-40, Viskovec = 1-8.
 5, -) Haske △ 4-39, Bate ○ 17-101, Bitoz (♣) 19-109, Breščaki △ 3-17, Četerjal △ 2-10, Četerišče △ 4-23, Dragovico (♣) 18-122, Humarji △ 5-27, Jelerčič △ 4-20, Ježevce △ 4-16, Madonj △ 7-41, Pitalini △ 4-22, Podliaka ○ 8-54, Ravno ○ 39-241, Ravnlhar = 1-7, Sedovelč △ 4-27, Skrlji △ 2-17, Sveto (♣) 13-89, Zahedo (♣) 15-97.
 6, 1) Bodrež ○ 20-140, Logra (♣) 8-41, Loga pri Jarčih (♣) 4-34, Loga pri Javčih (♣) 4-22.
 2) Breg = 1-10, Canale, Kanal ○ 88-835, Fabrika △ 3-1, Farovž (♣) 13-32, Garbin △ 4-24, Grad △ 4-20, Runk (♣) 3-21.
 3) Bajor = 1-6, Celovca (♣) 6-46, Galbovec = 1-5, Gorenja Vas ○ 47-238, Jessu △ 2-9, Krestenica ○ 10-66, Majda = 1-8, Pečeno △ 2-7, Predmost (♣) 9-41, Ravenna (♣) 3-17, Ravna (♣) 2-12, Srednica = 1-5, Vrh = 1-0, Zagabore = 1-10.

Fortsetzung auf Seite 11.

Görz: Canale.

Korrespondierende Nr. der Ortsgemeinde	Bezirkshauptmannschaft, Steuerbezirk, Katastralgemeinden	Katastralgemeinden								Ortsgemeinden					
		Areal in Hektar								Anzahl der		Viehstand			
		insgesamt	steuer- pflichtige Flächen	davon						Großgrund- besitzungen	Fabriken	Pferde	Rinder	Schafe	Schweine
				Äcker	Wiesen	Gärten	Wein- gärten	Hutw. und Alpen	Wald						
2	Plava, Plave (2)	1798	1731	104	773	2·90	.	304	547	3	
	Ukanje (3)	485	458	62	208	1·67	.	119	67	.	.	7	774	188	323
3	Auzza, Avče	1034	991	77	413	2·89	.	51	447	1	.	2	285	17	82
4	Bainsizza Heiligengeist, Bainsizza S. Spirito, Banjšice Sv. Duha	1444	1422	119	642	0·18	.	586	75	1	.	12	600	35	99
5	Bate	2342	2315	191	811	0·62	.	1200	112	1	.	9	710	16	111
6	Bodrež (1)	342	323	38	213	1·76	.	61	8·99
	Canale, Kanal (2)	234	217	32	123	6·89	.	53	1·94	1
	Gorenja Vas (3)	587	552	69	345	2·50	.	42	94
	Idria, Idrija (4)	314	305	43	211	1·88	.	30	19
	Morsko (5)	350	326	42	198	1·45	.	51	34
	Vrh (6)	451	443	35	139	0·90	.	124	144	.	.	11	918	139	333
7	Descla, Deskle	2127	2010	168	1086	3·64	.	540	212	3	.	7	566	8	196
8	Kal (1—3)	3776	3722	313	1411	0·95	.	833	1164	.	.	15	1535	658	210
9	Lokovec	1931	1910	120	747	0·46	.	870	173	.	.	7	781	586	38
10	Doblar (1)	268	252	27	103	0·28	.	35	87
	Ronzina, Ročinj (2)	676	643	96	326	1·88	.	78	141	.	.	10	446	58	126
Summe des Steuerbezirkes Canale, Kanal		21169	20504	1840	9428	42	.	5352	3842	10	.	83	7527	2097	1786

Ortsbestandteile ad Gerichtsbezirk Canale:

- 4) Braščina (☉) 3—29, Hoščina △ 3—18, Liga, Lig ○ 13—89, Lovišče (☉) 7—45, Melniki (☉) 5—38, Na Ravni = 1—6, Ravna (☉) 3—6, Stope = 1—5, Strmeo (☉) 6—37.
- 5) Breg = 1—5, Krčenj = 1—9, Morsko ○ 31—206, Prapотно = 1—8.
- 6) Dolenji Konec (☉) 7—46, Gorenji Konec (☉) 4—24, Vas ○ 18—128.
- 7.—) Bavterca = 1—3, Belnovo = 1—8, Britof ○ 35—187, Descla, Deskle ○ 55—365, Dolga Njiva △ 2—12, Gabrlje △ 2—14, Globna ○ 9—71, Grilljavšče △ 2—11, Lastivnica △ 3—20, Most = 1—6, Paljevo ○ 10—52, Plava, Plave na levem bregu Soče ○ 21—90, Podbrdo (☉) 6—42, Rodeč △ 4—5, Rutaršče = 1—0, Vodice △ 2—13, Zagomila (☉) 3—20, Zagora ○ 11—64.
8. 1) Bavhušče △ 6—31, Breg △ 7—33, Bremel = 1—7, Brezovo (☉) 2—14, Bukovci △ 4—28, Cvetrež ○ 14—65, Črni Kras = 1—11, Dol Kal △ 6—45, Gomlince △ 3—25, Hodnišče △ 3—13, Hum (☉) 2—12, Ilvoča (☉) 11—51, Izbiče = 1—4, Kačja Draga △ 6—34, Kal ○ 47—225, Komličina 1—5, Koprivšče (☉) 17—113, Koren △ 6—23, Laz = 1—7, Lápica △ 7—33, Mlačonlaz = 1—8, Murovec △ 8—46, Na Levpah = 1—11, Okroglo △ 8—42, Pertovci △ 5—13, Podkras (☉) 2—15, Trščaki (☉) 9—53, Veliki Dol △ 3—22, Zablje △ 7—38, Zabrdo ○ 10—59, Zalom = 1—5.
- 2) Avšček △ 5—29, Bizjak (☉) 9—49, Grašček = 1—13, Hoje △ 6—42, Krajec (☉) 2—18, Kras △ 3—15, Levpa ○ 15—92, Markičič △ 7—38, Mošnjak (☉) 11—61, Moderzelj △ 8—41, Ovšje ○ 12—89, Robl △ 6—32, Selišče (☉) 2—17, Senica (☉) 10—86, Široka Njiva △ 4—27, Škodniki (☉) 9—45, Sv. Stefan ○ 7—42, Šukavec △ 5—26, Testeni △ 7—44, Trebež △ 6—32, Zabarji △ 3—19, Zavrh ○ 14—73.
- 3) Cebrovce = 1—8, Dolgi Laz △ 5—36, Dol Lom ○ 11—61, Grič = 1—6, Kremenca △ 5—31, Log △ 5—25, Manfredi (☉) 8—49, Mraki (☉) 2—16, Na Opoki (☉) 2—16, Podgriva = 1—6, Potok △ 3—22, Ravne △ 6—24, Rute △ 5—32, Selo △ 3—24, Severji = 1—4, Straun (☉) 9—46, Veternik △ 3—12, Vodice = 1—7, Vogarišček = 1—6, Zagrič △ 4—23, Zašpik = 1—5.
- 9.—) Bajta (☉) 6—18, Brdo △ 2—13, Beznica (☉) 4—18, Beznik △ 2—9, Bostonovšče, auch Sarmue (☉) 7—48, Brle na Konec (☉) 2—13, Čeli = 1—9, Cevci △ 3—11, Črnič △ 2—19, Daravišče = 1—6, Dol △ 4—24, Dolina = 1—10, Draga △ 3—20, Gorjup △ 2—22, Gozd, auch Škatlar = 1—7, Grosarji (☉) 6—42, Hatešče = 1—7, Hosta △ 3—17, Huda Južna (☉) 4—35, Hum (☉) 5—32, Hvalič = 1—14, Kladar = 1—10, Klanec △ 2—15, Klanč (☉) 5—35, Kolence △ 3—16, Kremenovec (☉) 5—36, Krogar (☉) 2—12, Kusnik (☉) 2—12, Kuštrin = 1—7, Lazna △ 6—31, Lembi (☉) 5—19, Lípovšček △ 4—29, Lozine = 1—1, Mamoc = 1—9, Medrija (☉) 4—21, Na Lavtereah (☉) 3—16, Novo Mesto (☉) 7—32, Pavel △ 3—17, Pavšiči △ 5—27, Pečan = 1—12, Penj △ 5—39, Pisk Grosarji △ 2—15, Pod Gozdom △ 4—28, Pod Hribom = 1—4, Podklopnik (☉) 4—18, Podlogar na Brdu △ 3—11, Podmahar △ 3—17, Podsalovje = 1—9, Podšpik Dolenji △ 6—25, Podšpik Gorenji (☉) 4—16, Podugar (☉) 2—8, Pod Vrtom △ 6—40, Pogorišče (☉) 3—15, Peklun (☉) 8—48, Preval △ 4—20, Pripečani (☉) 6—34, Ravna = 1—9, Robar, auch Narobu = 1—6, Rojle △ 2—16, Rut, auch Zahosto △ 2—2, Senovik Dolenji △ 2—9, Senovik Gorenji △ 2—13, Slomar △ 2—12, Spilence △ 5—24, Staja (☉) 4—22, Travno Brdo, auch Lokovec △ 3—10, Valentini △ 6—31, V Meji (☉) 3—26, Vranovci (☉) 6—30, Vrh (☉) 2—14, Zabalič = 1—6, Zadruga △ 3—18, Žagar △ 3—27, Zakoprivnik △ 3—23, Za Mejo (☉) 8—37, Za Vrhom △ 2—12.
10. 1) Bernki △ 5—28, Doblar ○ 10—58, Gomle (☉) 2—14, Loščar = 1—2, Mikel, auch Mostarji △ 3—13, Njivice (☉) 2—7, Robarji (☉) 2—15, Snežetce, auch Senožčan = 1—7, Soštar = 1—9, Špišek = 1—4, Strnovnik = 1—6.
- 2) Bukovlje, auch Podselo = 1—8, Kolarji (☉) 2—7, Preske = 1—4, Pri Barki = 1—2, Ronzina, Ročinj ○ 139—684.

Fortlaufende Nummer	Bezirkshauptmannschaft, Gerichtsbezirk, Ortsgemeinde, Ortschaft	Areal in Hektar	Anwesende Bevölkerung			Konfession		Umgangssprache der einheimischen Bevölkerung					Häuser	Ausstattung mit Institutionen
			männlich	weiblich	zusammen	katholisch	andere	deutsch	italienisch	slovenisch	serbo-kroatisch	andere		
	II. Gerichtsbezirk Görz, Gorizia, Gorica 21 ⊕													
1	Andrä, Set., S. Andrea, Sv. Andrež	439	740	788	1528	1527	1	4	17	1485			260	1) ⚐, ⚑ III, 2 ⚑, ⚑, ⚑ (Entladestelle), 71 m.
2	Biglia, Bilje	440	652	590	1242	1242				1224			264	2, 1) ⚑. Britof: ⚐ (Biglia), ⚑ II, ⚑, ⚑ (Biglia), 51 m.
1	Biglia, Bilje		460	406	866	866				848			193	2) † 53 m.
2	Raccogliano, Orehovlje		192	184	376	376				376			71	
3	Chiapovano, Čepovan	2011	564	666	1230	1230				1230			224	3, 1) ⚐ (Chiapovano), Fach- sch. für Spitzenklöppelei, ⚑ I, ⚑, 4 ⚐, ⚑, ⚑ (Chiapovano), 607 m. 2) Vrata: Exc. Stat. 1 kl.
1	Chiapovano Inferiore, Čepovan Dolnji		178	240	418	418				418			86	
2	Chiapovano Superiore, Čepovan Gornji		297	323	620	620				620			107	4) ⚐, ⚑ III, ⚑, ⚑, 3 ⚐, ⚑, ⚑, ⚑, ⚑ 59 m.
3	Puštala		89	103	192	192				192			31	68 m. Tabor: ⚑. Zalošče: †, ⚑, ⚑.
4	Dornberg	1437	1033	886	1919	1919		1		1915			343	
5	Florian, Set., S. Florian, St. Ferjan	1341	1201	1180	2381	2381		5		2371			410	5, 1) † 129 m. 2) ⚐ (Cerovo), 234 m. Franeelj: ⚑ II.
1	Cerovo Dolenje		193	185	378	378				378			70	3) ⚐, ⚑, 277 m. Dvor: ⚑ (Set. Florian), ⚑. Komjančevi: ⚑ II.
2	Cerovo Gorenje		313	295	608	608				604			106	
3	Florian, Set., S. Florian, St. Ferjan		695	700	1395	1395		5		1389			234	6, 1) Britof: ⚐ (Gargaro), ⚑ II, ⚑, ⚑, 2 ⚐, ⚑ (Gargaro), 279 m.
6	Gargaro, Grgar	2596	800	741	1541	1541				1541			249	2) ⚐, ⚑ I, ⚑, ⚑, 438 m.
1	Gargaro, Grgar		617	539	1156	1156				1156			191	
2	Ravnica		183	202	385	385				385			58	7) Dek., ⚐, 2 ⚑ (It., slov.) V, ⚐, 2 ⚑, ⚑, ⚑, ⚑, ⚑, 70 m.
7	Lucinico, Ločnik	1236	1210	1229	2439	2439		2	2217	98			420	8, 1) ⚐, ⚑ II, ⚑, ⚑, ⚑, 172 m.
8	Martin, Set.-Quisea, S. Martino-Quisea, St. Martin-Kviško	2885	2328	2037	4365	4365		4		4351			847	2) †. 3) ⚐, ⚑ II, ⚑, ⚑, 264 m.
1	Cosana, Kozana		423	395	818	818				818			163	4) ⚐, ⚑, † 286 m, ⚑ II, 4 ⚐, ⚑, ⚑, 248 m.
2	Krasno		86	75	161	161				161			25	5) ⚐, ⚑ I, ⚑, 268 m.
3	Martin, Set., S. Martino, St. Martin		472	432	904	904				900			178	6) ⚐, ⚑ I, ⚑, ⚑, 99 m. 7) ⚑ I. Gradno: ⚐, 206 m.
4	Quisea, Kviško, auch Kojško		575	468	1043	1043		4		1038			206	8) ⚐, 420 m.
5	Vedrignano, Vedrijan ○		189	150	339	339				338			57	
6	Vipulzano, Vipolže		271	239	510	510				506			95	
7	Višnjevnik		167	157	324	324				324			71	
8	Vrhovlje		145	121	266	266				266			52	

Ortsbestandteile ad Gerichtsbezirk Görz:

- 1.—) Andrä, Set., S. Andrea, St. Andrež ○ 152—859, Budalovi ○ 15—83, Jeremitišče ○ 17—119, Marušiči (•) 2—13, Pilošče ○ 58—348, Rojice ○ 16—106.
- 2, 1) Biglia, Bilje, auch Vas ○ 65—293, Britof, auch Sv. Anton ○ 39—120, Fornaža ○ 33—137, Fornažica ⚐ 2—10, Laz, auch Napolji (•) 14—71, Margitenca ⚐ 2—11, Marogovnik ⚐ 2—11, Milin (•) 21—94, Oberš ⚐ 3—12, Počivalte, auch Ravte (•) 11—63, Pri Pilju ⚐ 3—17, Pristava (•) 7—27.
2) Brog ⚐ 5—29, Britof (•) 6—33, Fabrika ⚐ 3—15, Mandrija ⚐ 6—32, Otok ○ 14—65, Raccogliano, Orehovlje ○ 37—211.
- 3, 1) Chiapovano, Cepovan ○ 76—364, Draga (•) 7—39, Lazna (•) 3—15.
2) Ajševica (•) 10—54, Cerkovnica ⚐ 1—6, Dol ○ 19—117, Frata ⚐ 7—42, Grivarji ⚐ 3—20, Hovica ⚐ 3—19, Občina ⚐ 2—14, Podčepovna ○ 9—46, Rob (•) 4—27, Robe (•) 4—26, Rutarji ⚐ 2—11, Sulgoj ⚐ 5—25, Tesno (•) 11—56, Verše Male ⚐ 3—12, Verše Velike ⚐ 7—45, Vrata (•) 11—55, Vrh ⚐ 1—10, Za Gradom ⚐ 1—6, Za Pologom ⚐ 2—11, Zarupa ⚐ 2—18.
3) Gorenji Konec (•) 16—110, Pičulini, auch Dolenji Konec (•) 14—78, V Gori ⚐ 1—4.
- 4.—) Brdo (•) 16—106, Budilini ⚐ 5—36, Draga (•) 16—84, Dornberg ○ 136—755, Gora ⚐ 5—23, Klemšeti (•) 11—67, Mandrija ⚐ 1—8, Potok (•) 19—109, Pri Milnu ⚐ 2—12, Pristava ⚐ 1—7, Saksid ○ 31—178, Tabor ○ 63—333, Zalošče ○ 37—201.
- 5, 1) Bergotolišče ⚐ 1—4, Brog ⚐ 1—9, Cerovo Dolenje, auch Vas ○ 30—146, Farsorjevi ⚐ 1—9, Feltrinčevi ⚐ 3—10, Fuzelovi ⚐ 1—7, Jazbine ⚐ 5—25, Kabalovi ⚐ 1—6, Kebrišče ⚐ 1—8, Kmetušče ⚐ 1—5, Kruščevi ⚐ 2—18, Lenartevi ⚐ 1—7, Pod Grivo ⚐ 4—25, Podhumaršče ⚐ 5—28, Ravnikovi (•) 5—34, Trebož ⚐ 3—13, Uršičevi ⚐ 3—13, Vidišče ⚐ 1—6, Voglarjevi ⚐ 1—5.

(Fortsetzung auf Seite 13)

Fortlaufende Nummer	Bezirkshauptmannschaft, Gerichtsbezirk, Ortsgemeinde, Ortschaft	Areal in Hektar	Anwesende Bevölkerung			Konfession	Umgangssprache der einheimischen Bevölkerung						Häuser	Ausstattung mit Institutionen	
			männlich	weiblich	zusammen		katholisch	andere	deutsch	italienisch	slovenisch	serbo-kroatisch			andere
9	Merna, Miren Merna, Miren Rupa	470	814	787	1601	1601	.	.	1	9	1590	.	1	312	9, 1) $\ddot{\text{A}}$ (Merna), Parovž: $\ddot{\text{A}}$ (Merna), III, $\ddot{\text{A}}$, 45 m, Konec: 3 $\ddot{\text{A}}$, $\ddot{\text{A}}$, Na Gradl: $\ddot{\text{A}}$ (Madonna di Grado), Wallfahrts- kirche, 120 m. Pri Stantl: \heartsuit u. \heartsuit (Merna).
			715	677	1392	1392	.	.	1	9	1881	.	1	267	
2			99	110	209	209	.	.	.	209	.	.	46		
10	Oppachiasella, Opafje Selo Nova Vas Oppachiasella, Opafje Selo	2722	862	791	1653	1633	1645	8	288	10, 1) $\ddot{\text{A}}$ 207 m. 2) $\ddot{\text{A}}$ II, \heartsuit , 172 m. 3) \heartsuit I, \heartsuit . 4) \heartsuit I, \heartsuit . 11) Dek., \heartsuit II, 2 \heartsuit , \heartsuit , \heartsuit , \heartsuit (Set, Peter bei Görz) 71 m., 75 m. 12, 1) \heartsuit II, \heartsuit , \heartsuit , 86 m.	
			128	127	255	255	255	.	43		
			393	331	724	724	724	724	8	8	716	8	128		
			159	165	324	324	324	324	.	.	324	.	54		
3	Vallone, Dol		182	168	350	350	.	.	.	350	.	58			
4	Vrh Sv. Mihaela									
11	Peter, Set, S. Pietro, St. Peter	797	728	794	1522	1518	1	31	18	1458	.	.	210	12, 1) \heartsuit II, \heartsuit , \heartsuit , 86 m. 2) Ostavilja: $\ddot{\text{A}}$ 142 m. 3) \heartsuit , Vorberetungs- klasse für Lehramtszög- linge, 2 \heartsuit (It., slov.) V, 3 \heartsuit , 2 \heartsuit , II, 4 \heartsuit , \heartsuit , III, 63 m. 4) \heartsuit I, 148 m. Podstolica: $\ddot{\text{A}}$ 150 m. 149 m.	
			728	794	1522	1518	1	31	18	1458	.	.	210		
12	Podgora Pevma Podgora	2251	1983	1919	3902	3891	11	55	251	3402	1	7	554	5) \heartsuit , Vorberetungs- klasse für Lehramtszög- linge, 2 \heartsuit (It., slov.) V, 3 \heartsuit , 2 \heartsuit , II, 4 \heartsuit , \heartsuit , III, 63 m. 6) \heartsuit I, 148 m. Podstolica: $\ddot{\text{A}}$ 150 m. 149 m.	
			647	622	1269	1266	3	3	9	40	1191	.	1		176
2			1004	1007	2011	2008	8	44	201	1605	1	6	276		
3	Podstobčin		169	125	294	294	.	.	.	294	.	49	53		
4	S. Mauro, St. Maurer		163	165	328	328	.	.	2	313	.	.	53		
13	Prebacina, Pravčina	555	514	437	951	951	.	.	.	950	.	.	177	13) \heartsuit II, \heartsuit 57 m, \heartsuit 56 m., — 92 m. Ost.: \heartsuit (Prebacina), Pod. Ost.: \heartsuit .	
			514	437	951	951	.	.	.	950	.	.	177		
14	Ranziano, Renče Gradiscenta, Gradisce Ranziano, Renče	1468	1205	1145	2350	2350	.	.	.	2346	.	.	498	14, 1) \heartsuit I, 136 m. 2) \heartsuit , Fortsch. für Maurer, III, 2 \heartsuit , \heartsuit , \heartsuit , 52 m. 15, 1) \heartsuit I, \heartsuit , \heartsuit 164 m, — 182 m. Pod. Sv. Trojico: $\ddot{\text{A}}$ 124 m. Sv. Katarina: $\ddot{\text{A}}$ 307 m.	
			327	272	599	599	.	.	.	599	.	.	124		
2			878	873	1751	1751	.	.	.	1747	.	.	374		
15	Salcano, Solkan Cronberg, Kronberg Løke	1912	1473	1334	2807	2801	6	14	17	2746	.	4	422	15, 1) \heartsuit I, \heartsuit 164 m, — 182 m. Pod. Sv. Trojico: $\ddot{\text{A}}$ 124 m. Sv. Katarina: $\ddot{\text{A}}$ 307 m.	
			294	272	566	566	.	.	2	564	.	.	89		
2			125	93	218	218	.	.	.	218	.	.	32		
3	Salcano, Solkan		1054	969	2023	2017	6	14	15	1964	.	4	301		
16	Savogna, Sovodnje Gabrije Peč	1185	669	733	1402	1399	3	11	15	1374	.	.	274	2) $\ddot{\text{A}}$ 204 m. 3) \heartsuit III, \heartsuit , 3 \heartsuit , \heartsuit , \heartsuit , 108 m. Monte Sauto: Franzis- kanerkloster, Wallfahrts- ort, 684 m.	
			93	97	190	190	.	.	.	190	.	.	43		
2			111	136	247	247	.	.	.	247	.	.	50		
3	Rabbia, Rabbje		76	81	157	154	3	11	8	138	.	.	25		
4	Savogna, Sovodnje		382	411	793	793	.	.	2	789	.	.	115		
5	Vrtoče		7	8	15	15	.	.	5	10	.	.	11		
17	Schönpaul, Šempas Michael, Set, St. Michael Osek	3494	1545	1429	2974	2974	.	2	8	2963	.	.	570	16, 1) \heartsuit I, ca. 40 m. 2) $\ddot{\text{A}}$ 72 m. 3) \heartsuit , \heartsuit (Rabbia— Savogna) 54 m, \heartsuit , 4) \heartsuit , 2 \heartsuit , ca. 40 m. Läger: \heartsuit II.	
			181	167	348	348	.	.	8	340	.	.	65		
2			231	262	493	493	.	.	.	493	.	.	98		

Ortsbestandteile ad Gerichtsbezirk Görz:

- 9, 1) Parovž \heartsuit 24—101, Japunšče \heartsuit 21—110, Konce \heartsuit 32—168, Merna, Miren \heartsuit 41—253, Na Brezgu \heartsuit 59—302, Na Gradl (\heartsuit) 15—72, Na Gradl (\heartsuit) 2—7, Na Lason (\heartsuit) 5—43, Pri Sotl (\heartsuit) 9—46, Pri Stantl \heartsuit 56—282, Rojce — 1—8.
2) Brezica \heartsuit 2—9, Podolnji Konce \heartsuit 7—30, Formaja (\heartsuit) 10—48, Hrib (\heartsuit) 11—60, Na Rojch — 1—5, Vas \heartsuit 11—57.
10, 2) Lokvica \heartsuit 31—207, Oppachiasella, Opafje Selo, auch Opafje Selo \heartsuit 99—600, Sogeto \heartsuit 2—17.
3) Homert \heartsuit 6—37, Brni (\heartsuit) 5—19, Dovernaki (\heartsuit) 7—16, Forlet \heartsuit 5—56, Hlšarji \heartsuit 5—16, Mikoli (\heartsuit) 7—41, Paljšiče, auch Pakl (\heartsuit) 8—46, Vizintin (\heartsuit) 11—83.
4) Hlažič (\heartsuit) 3—15, Čortič (\heartsuit) 24—44, Črnel (\heartsuit) 4—36, Dovernaki (\heartsuit) 9—55, Sv. Michael (\heartsuit) 9—51, Vrh Goronji (\heartsuit) 9—52.
11—) Goronji Konce (\heartsuit) 20—131, Grofova Dolina — 2—8, Jungenerges, V. Mačach \heartsuit 2—7, Kempertšiče \heartsuit 2—18, Kožrišče — 1—13, Lanovo (\heartsuit) 1—22, Laškovo Bršče (\heartsuit) 8—54, Malapet \heartsuit 2—11, Na Čukljah — 1—6, Oveja Draga (\heartsuit) 3—14, Peter, Set, S. Pietro, St. Peter \heartsuit 118—786, Podlavšnik — 1—8, Podvernik (\heartsuit) 12—74, Pod Sv. Markon \heartsuit 2—13, Poljavnik \heartsuit 2—10, Pristava \heartsuit 3—27, Pulver, auch Novi Bazar — 1—19, Tuseculum, Toseculino, Marofiče — 3—13, Vrh — 1—9, Vrh Brodce — 1—5, & \heartsuit 48—271.
12, 1) Hojpac (\heartsuit) 10—64, Dragišče — 1—7, Gorniki \heartsuit 4—32, Gravnerji \heartsuit 4—31, Grojna \heartsuit 2—23, Janjšče — 1—8, Kofornacel \heartsuit 2—7, Koraban \heartsuit 4—23, Kradinski \heartsuit 5—22, Lakovi \heartsuit 4—32, Maler \heartsuit 2—7, Most na Soči, auch Sochin \heartsuit 23—143, Ostavilja \heartsuit 14—90, Planšički \heartsuit 6—44, Pevma \heartsuit 68—552, Pevnika Malen \heartsuit 1—7, Pimoziči, auch Pimanzji \heartsuit 3—44, Skladovna Costa (\heartsuit) 9—58, Vinate Gornji (\heartsuit) 8—57, Vinate Spodnji \heartsuit 5—21, Vrh, auch Vrhnovo \heartsuit 3—27.
(Fortsetzung auf Seite 15.)

Görz: Görz.

Korrespondierende Nr. der Ortsgemeinde	Bezirkshauptmannschaft, Steuerbezirk, Katastralgemeinde	Katastralgemeinden										Ortsgemeinden					
		Areal in Hektar										Anzahl der		Viehstand			
		im ganzen	steuerpflichtige Flächen	davon								Großgrundbesitzungen	Fabriken	Pferde	Rinder	Schafe	Schweine
				Äcker	Wiesen	Gärten	Weingärten	Hutw. und Alpen	Wald								
9	Merna, Miren (1)	308	279	230	17	3.69	.	.	25	3.05	1
	Rupa (2)	162	153	127	22	1.07	.	.	3.04	0.05	.	.	35	179	11	403	
10	Nova Vas (1)	522	512	55	46	0.88	.	.	391	19
	Oppacchiasella, Opatje Selo (2)	1194	1168	145	101	1.44	.	.	888	33
	Vallone, Dol (3)	532	876	152	129	2.77	.	.	548	44	.	.	16	744	54	226	
	Vrh Sv. Mihela (4)	474															
11	Peter, Set., S. Pietro, Št. Peter	797	767	270	39	7.19	128	23	300	2	.	.	31	290	.	384	
12	S. Mauro, Št. Maver (3, 4)	1191	1119	40	33	2.76	127	370	547	1
	Pevma (1)	502	465	63	44	2.57	145	17	193	2
	Podgora (2)	558	472	130	26	6.56	47	17	245	1	2	70	579	4	578		
13	Prebacina, Prvačina	555	517	186	67	1.77	101	106	55	1	.	.	18	305	.	257	
14	Gradiscutta, Gradišče (1)	232	217	32	12	1.09	78	65	29
	Ranziano, Renče (2)	1236	1175	270	61	3.50	140	485	216	2	1	16	453	1	406		
15	Cronberg, Kronberg (1)	891	862	40	203	3.76	148	399	68	1
	Loke (2)	348	324	44	133	0.02	27	119	0.51	1
	Salcano, Solkan (3)	673	623	269	33	8.50	14	197	102	1	2	76	705	10	505		
16	Gabrije (1)	290	262	35	21	0.36	.	132	76	.	1
	Peč (2)	125	114	87	20	1.39	0.37	4.73	1.09	1
	Rubbia, Rubije (3)	140	125	32	5.76	1.50	0.41	31	55	1
	Savogna, Sovodnje (4)	355	319	223	14	3.38	.	41	38	.	1
	Vrtoče (5)	275	271	33	11	0.27	5.69	169	52	1	.	39	408	28	503		
17	Michael, Set., Št. Mihel (1)	521	502	92	153	0.98	10.08	209	37
	Osek (2)	866	821	88	148	0.76	21	175	388	1

Ortsbestandteile ad Gerichtsbezirk Görz:

- 2) Grojna = 1-8, Podgora ○ 273-1982, Potok = 2-21.
3) Brazi △ 3-13, Breg = 1-11, Dol △ 3-20, Marmorje △ 6-28, Novo Mesto △ 3-16, Podravna △ 3-22, Podsobotin ○ 19-126, Podsenica △ 7-28, Rob = 1-8, Strgarji △ 3-22.
4) Bensovi △ 3-23, Boškarji = 2-16, Cibišče △ 4-20, Dolina = 1-2, Draga = 2-9, Farovè = 1-5, Grad △ 4-34, Kaplanija = 1-4, Komiščinarji = 1-0, Končarji △ 6-32, Konično △ 3-15, Na Potoku = 1-2, Pevnica pri Strgarjih = 1-5, Pintarji △ 4-29, S. Mauro, Št. Maver, auch Vas ○ 7-54, Štanta = 2-10, Znarišče, auch Norišče (☉) 10-68.
13.-) Bezovljak △ 3-20, Cesta (☉) 16-84, Čičkoti △ 8-49, Dolenji Konoc (☉) 23-133, Dombrava = 2-17, Goli Hrib (☉) 10-54, Gorenji Konoc (☉) 15-95, Mandrija = 1-0, Na Hribu = 2-15, Na Polju = 2-7, Pod Cesto (☉) 23-136, Pod Frato = 2-13, Prebacina, Prvačina, auch Britof, ○ 70-328.
14. 1) Gradiscutta, Gradišče ○ 95-466, Mlin (☉) 4-16, Oševljek (☉) 25-117.
2) Arčoni ○ 29-144, Budališče △ 5-31, Dimišče △ 3-24, Elberg ○ 20-101, Jerabišče, auch Pusele-Prekopa (☉) 3-22, Kaplani △ 3-14, Koklišče △ 3-14, Krpani △ 5-19, Kuncel (☉) 13-56, Lukežiči ○ 43-184, Martinuči (☉) 19-97, Mohorini (☉) 17-76, Mrljaki (☉) 15-70, Ozrenj, auch Oržen ○ 20-95, Polinišče △ 8-45, Potok △ 2-9, Ranziano, Ronče, auch Britof ○ 73-316, Rusjani △ 3-21, Spacapani (☉) 13-67, Tureli (☉) 9-37, Višiči (☉) 16-79, Vinišče ○ 33-146, Žigoni (☉) 19-84.
15. 1) Ajševica (☉) 7-61, Boneti (☉) 6-37, Brdo = 2-12, Damber (☉) 13-81, Fadigovšče (☉) 4-30, Grad (☉) 10-70, Sv. Katarina = 2-16, Kramarica = 1-10, Lesine (☉) 23-122, Makuci (☉) 9-61, Pahoršče (☉) 3-16, Pod Robom = 2-14, Pod Skoljem = 1-5, Pod Sv. Trojico (☉) 5-26, Preval = 1-5.
2) Britof (☉) 6-34, Cerbulj △ 5-44, Finci △ 3-18, Grad △ 3-27, Grič △ 3-20, Meja, auch V Borštu (☉) 3-20, Pristava △ 5-31, Vas △ 4-24.
3) Monte Santo, Sveta Gora ☉ 2-34, Pod Prevalom = 1-9, Podzemljuh = 1-3, Rusič, auch Žabji Kraj (☉) 34-226, Salcano, Solkan ○ 256-1714, Srednja Pot = 1-2, Vrtršce △ 6-35.
16. 1) Gabrije Dolenje (☉) 10-38, Gabrije Gorenje (☉) 25-116, Grabec (☉) 6-30, Ušje = 2-6.
2) Peč ○ 49-245, Reje = 1-2.
3) Bokišče = 1-16, Črepale = 2-17, Golirišče = 2-8, Rubbia, Rubije ○ 15-92, Ušje △ 4-21, Vizintini = 1-3.
4) Cirje = 1-4, Klanc (☉) 9-39, Leger ○ 45-235, Potok (☉) 4-17, Savogna, Sovodnje ○ 40-200, Skrije (☉) 27-160, Vas (☉) 19-118.
5) Pusele = 1-0, Spacapani = 2-8, Vrtoče (☉) 8-7.
17. 1) Brdo (☉) 5-28, Cesta = 1-4, Hrib △ 4-18, Leskovicca △ 3-13, Lijak △ 4-15, Livjevšče (☉) 5-32, Lokvica (☉) 7-39, Michael, Set., Št. Mihel (☉) 9-50, Mrežnik △ 3-18, Mrviči △ 3-21, Opade = 2-14, Sedovci (☉) 5-22, Trefavel (☉) 5-25, Zavod = 2-12, Zvirak (☉) 7-39.
2) Boršt = 1-2, Breki (☉) 9-45, Cesta = 1-6, Na Rimci = 1-6, Osek ○ 80-387, Podgrac = 1-5, Rosovišče △ 5-42.

Görz: Görz, Haidenschaft.

Korrespondierende Nr. der Ortsgemeinde	Bezirkshauptmannschaft, Steuerbezirk, Katastralgemeinde	Katastralgemeinden									Ortsgemeinden				
		Areal in Hektar								Anzahl der		Viehstand			
		im ganzen	steuer- pflichtige Flächen	davon						Großgrund- besitzungen	Fabriken	Pferde	Rinder	Schafe	Säuwie
				Äcker	Wiesen	Gärten	Wein- gärten	Hutw. und Alpen	Wald						
	Ossegliano, Oželjčan (3)	351	336	97	217	1.42	7.74	7.37	6.98	1	
	Schönpaß, Šempas (4)	594	570	183	189	1.68	26	90	80	
	Vitovlje (5)	1162	1090	125	150	1.23	9.47	516	289	.	.	64	1026	75 1007	
18	Lazna (1)	1114	1109	11	48	.	.	38	1012	1	
	Lokve (2, von 3: 7-43)	2710	2696	25	103	0.32	.	39	2529	1	
	Ternova, Trnovo (von 3: 2-12, 4, 5)	2545	2525	52	451	0.37	.	617	1405	1	.	10	592	33 103	
19	Tribuša	2355	2319	78	340	2.38	.	977	922	.	.	.	305	303 31	
20	Vogersko	820	793	118	113	1.76	146	107	308	2	.	5	293	1 193	
21	Bukovica (1)	383	355	153	59	0.65	47	46	49	.	1	.	.	.	
	Vrtojba Dolenja (2)	415	396	262	24	2.67	39	54	14	
	Vrtojba Gorenja (3)	415	396	184	25	2.25	68	42	75	.	.	49	428	4 786	
	Summe des Steuerbezirkes Görz, Gorizia, Gorica*)	40347	38489	6700	5520	196	3459	9881	12733	41	26	1397	11281	865 9498	
	III. Steuerbezirk Haidenschaft, Aidussina, Ajdovščina														
	18 III														
1	Batuje (1)	282	265	74	90	1.84	19	74	6.32	
	Cernizza, Črniče (2, 3)	1792	1762	131	228	3.75	14	420	965	3	
	Selo (4)	394	375	107	115	1.68	15	124	12	.	.	42	757	510	
2	Gaberje	554	535	26	132	1.57	168	125	82	1	.	31	196	136	
3	Gojače	569	557	62	79	2.05	3.41	384	27	.	.	.	240	1 120	
4	Haidenschaft, Aidussina, Ajdovščina	142	128	74	50	2.95	.	1.25	0.85	5	1	34	87	45	
5	Dobravlje (1)	313	294	126	126	1.71	9.99	20	10	

Ortsbestandteile ad Gerichtsbezirk Görz:

- Privejski Vrh (•) 6-43, Prějak 2-12, Pšeničar 1-8, Ravan 1-8, Ravnica 1-2, Razazija (•) 6-49, Razozovišče 1-2, Renko 2-14, Riže (•) 2-11, Rupe 1-6, Sčura 1-15, Sebetin 1-5, Sedeji (•) 4-24, Sever, auch Gregorac 2-13, Sinkovec 2-12, Skvarča 2-20, Sojčošče 2-12, Srno Brdo 2-13, Travno Brdo 1-3, Vržine 1-7, Zabrdno 2-9, Zagrapa 3-14, Za Jelenkom 1-9, Za Robom 1-8, Žerovec 1-6, Žgana Peč 2-14, Zorčin 1-5.
- 20, -) Božičev Grad 2-11, Britof, auch Vogersko 12-42, Brje (•) 13-82, Dobrava 3-18, Frata 7-30, Gorica Stara in Ljvnik 3-10, Gorjanovišče 2-10, Govec (•) 12-72, Jazbine, auch Vrh Debeline 5-33, Jugovišče 4-28, Klinci, auch Dolgi Hrib 3-19, Kofol, auch Kofolišče (•) 5-28, Koroninovec (•) 11-60, Lijak (•) 16-86, Lovrkavi 6-41, Malen 1-7, Na Klekah 4-21, Paskonišče 5-23, Pod Borštom 8-35, Podbrifof (•) 5-31, Podbrje, auch Pri Brvi 3-24, Replje 5-35, Rotovljak 2-9, Skaletar 2-16, Slaček, auch Božičevo 3-16, Vrh Trjaka 1-6, Živec 2-8, Živnik 1-7.
- 21, 1) Berzaminovec 4-21, Britof, auch Bukovica 24-125, Bukovica za Drago, auch Komenščak (•) 6-19, Čotovišče 7-37, Dolgo 1-8, Dolina 7-47, Falador in Sanco (•) 10-50, Golobnjak 7-31, Kotišče 1-6, Klanovica 2-15, Lijak 2-13, Lovčeva Draga (•) 4-20, Lovce (•) 5-17, Martinjak 6-51, Ovčja Draga 5-19, Pavlinišče 5-27, Sv. Ivan (•) 17-87, Turelišče 4-30.
- 2) Cesta 5-23, Ciprijanišče (•) 6-31, Gmajna (•) 12-64, Kamnočelo 1-5, Klanci (•) 14-60, Kulet (•) 6-42, Potokar 1-5, Praprotno, auch Jurovišče (•) 18-115, Vrtojba Dolenja 87-460, Zapučke (•) 18-81.
- 3) Bukovljek 1-10, Čuklje (•) 25-118, Farovž 2-2, Klanci 1-13, Mirenska Cesta 1-8, Ovčja Draga 4-26, Pakovišče 3-21, Počivalo 1-6, Seber 4-23, Vrtojba Gorenja 96-494, Zorzinišče (•) 2-7.

Ortsbestandteile ad Gerichtsbezirk Haidenschaft:

- 1, 1) Batuje 81-367, Figli 3-14, Polhar 1-7, Vipava (•) 2-19.
- 2) Britih 31-133, Cernizza, Črniče 26-138, Huh 1-6, Kobani (•) 11-49, Konščak (•) 20-103, Lašti 1-6, Ljušček (•) 14-78, Lojki (•) 9-61, Na Križu 1-6, Nezetiči (•) 2-13, Selovec 1-7, Zgoni 3-15.
- 3) Buconi (•) 10-58, Garovica 3-22, Gorkič 1-3, Predniki (•) 2-17, Slejki (•) 7-46, Tabor 6-35, Ušaji (•) 7-36.
- 4) Britih 26-154, Figli 1-6, Križenca 1-0, Selo 64-307.
- 2, -) Branica Gorenja, auch Dolanci 19-109, Gaberje 102-549, Peganska 6-34.
- 3, -) Copiš 1-4, Gojače 44-231, Malovše 38-197, Palača 1-6.
- 4, -) Haidenschaft, Aidussina, Ajdovščina 148-790, Putrihi 14-62.
- 5, 1) Hrib 17-96, Hrobači 27-150, Kozjapara 8-37, Pikči 15-79, Velika Vas 31-155, Vrčonov Konec (•) 10-84.

*) Einschließlich der Stadt Görz (siehe Seite 9 und 13).

Bezirkshauptmannschaft, Gerichtsbezirk, Ortsgemeinde, Ortschaft	Fortlaufende Nummer	Areal in Hektar	Anwesende Bevölkerung			Konfession		Umgangssprache der einheimischen Bevölkerung					Häuser	Ausstattung mit Institutionen
			männlich	weiblich	zusammen	katholisch	andere	deutsch	italienisch	slovenisch	serbo-kroatisch	andere		
Heiligenkreuz, S. Croce, Sv. Križ Žablje Velike ○	2		674	591	1265	1265	284	2) ⚡ Kapuzinerkloster mit Bibliothek, III, ⚡, ⚡, 186 m. Cesta: ⚡ (Heiligen- kreuz-Costa)	
Kamnje	3	753	252	236	488	488	93	3) ⚡, I, — 112 m. ⚡, I, — 76 m. 223 m.	
Lokavitz, Lokavec	6	753	272	234	506	506	104	3) ⚡, I, — 112 m. ⚡, I, — 76 m. 223 m.	
Lokavitz, Lokavec	7	4041	1201	1201	2402	2102	.	12	.	2381	.	133	7, 1) Cunt: Pachtsh. für Spitzentkloppel, I. Grü: Forst- und Do- gänenverwaltung (Dol- Ottica).	
Dol	1		408	403	811	811	.	4	.	807	.	122		
Lokavitz, Lokavec	1		482	493	975	975	.	8	.	958	.	218		
Olica, auch Angelska Gora	2		311	305	616	616	.	.	.	616	.	93		
Reifenberg, Rhenberg	8	2551	1340	1308	2648	2648	.	3	.	2635	.	493		
Brje	1		459	472	931	931	.	.	.	931	.	166		
Reifenberg, Rhenberg	2		881	836	1717	1717	.	3	.	1704	.	327		
Samarina, Šmarje	9	1141	612	485	1097	1097	.	.	.	1097	.	206		
Skriflje	10	1612	474	399	873	873	.	.	.	873	.	189		
Skriflje	1		256	200	456	456	.	.	.	456	.	98		
St. Tomaž	2		218	199	417	417	.	.	.	417	.	91		
Vrtovin	11	1613	354	307	661	661	.	.	.	650	.	126		
Summe des Gerichts- bezirkes Haidenschaft, Ajdussina, Ajdovščina		16877	7432	6770	14202	14192	10	31	21	11066	.	12750		

R e k a p i t u l a t i o n :

Gerichtsbezirke	Gemeinde			Ajdovščina			Summe der Bezirks- hauptmannschaft						
	1910	1911	1912	1910	1911	1912	1910	1911	1912				
Ganale, Kanal	21169	6772	6423	13195	13195	.	12	9	13115				
Görz, Gorizia, Gorica	37996	20928	20046	40974	40949	25	149	2557	37823				
Haidenschaft, Ajdussina, Ajdovščina	16877	7432	6770	14202	14192	10	31	21	14066				
Summe der Bezirks- hauptmannschaft	76042	35132	33239	68371	68336	35	195	2587	65034				
Görz, Gorizia, Gorica										11	13	12309	

Ortsbestände ad Gerichtsbezirk Haidenschaft:

- 2) Cesta ○ 68—911, Heiligenkreuz, S. Croce, Sv. Križ ○ 66—244, Plac ○ 61—280, Žablje Male ○ 89—530.
6.—) Baragelj △ 3—21, Beseledjaki △ 3—19, Beverj △ 2—5, Brjeda △ 2—3, Brilih, auch Kamnje ○ 14—62, Cnujgoj △ 3—26, Gorišca, auch Rebek △ 2—9, Kukani △ 4—24, Lukancil, auch Zlesci △ 1—7, Nodliski △ 2—10, Poloce ○ 27—133, Prijevel (☉) 10—16, Slegki, auch Čehovi △ 4—17, Vodopost (☉) 26—124.
7, 1) Bežki (☉) 9—69, Bizjaki ○ 19—122, Bizjaki na Hrbitu (☉) 4—34, Biazki (☉) 9—66, Cunt (☉) 11—77, Grič (☉) 9—39, Hrbit (☉) 20—134, Kal △ 4—26, Korotina △ 5—30, Kungel △ 7—12, Lankja (☉) 11—83, Medvedovšče △ 6—36, Parobanovšče △ 2—17, Predmeja △ 3—26.
2) Beljavšče △ 2—11, Bifovi (☉) 10—16, Brlith ○ 30—130, Čergena △ 1—5, Čohl (☉) 17—78, Gorenje (☉) 18—89, Gradisce △ 7—28, Polca △ 2—14, Kompar ○ 23—103, Kovati △ 7—30, Kovovšče △ 1—6, Kuč △ 7—21, Lahnovšče (☉) 11—72, Pall △ 2—0, Palci △ 7—25, Polca △ 3—5, Rovaršče △ 1—10, Štokarji ○ 31—149, Tokaj △ 3—7, Vas ○ 21—111, Za Tokalem (☉) 5—26.
3) Adamovc △ 4—29, Bradni ○ 12—96, Čerkov ○ 13—84, Grllovšče 6—26, Krupelj (☉) 10—71, Kršovec △ 5—30, Lahnjarnji (☉) 9—61, Lahov Grič (☉) 14—77, Prem ○ 4—33, Pristava △ 7—61, Sandul △ 3—20, Zahrb △ 6—28.
8, 1) Beseledjaki ○ 11—72, Čink △ 5—19, Furiani (☉) 17—77, Hmeljaki △ 7—45, Knašvirj △ 3—18, Kodovi 20—105, Martini ○ 13—68, Mesari (☉) 9—53, Miheli (☉) 11—81, Mrevolci (☉) 16—89, Mužini △ 6—30, Pečankovi (☉) 14—78, Skrtolci (☉) 9—51, St. Martin △ 8—56, Vidmaršče △ 8—50, Zuh △ 6—40.

(Fortsetzung auf Seite 19.)

Görz: Haidenschaft.

Körperspondierende Nr. der Ortsgemeinde	Bezirkshauptmannschaft, Steuerbezirk, Katastralgemeinde	Katastralgemeinden									Ortsgemeinden						
		Areal in Hektar									Anzahl der		Viehstand				
		im ganzen	steuer- pflichtige Flächen	davon							Großgrund- besitzungen	Fabriken	Pferde	Rinder	Schafe	Schweine	
				Äcker	Wiesen	Gärten	Wein- gärten	Hutw. und Alpen	Wald								
	Heiligenkreuz, S. Croce, Sv. Križ (2)	810	765	232	288	5.29	59	152	29	1							
	Žablje Velike (3)	310	286	60	45	1.20	55	48	77	1		44	809	5	547		
6	Kamnje	753	698	122	277	1.06	17	269	12			13	233		192		
7	Lokavitz, Lokavec (2)	1474	1275	121	418	0.88	4.28	687	44	1							
	Otlca (1, 3)	2567	2549	85	237	0.29		203	2024			18	1009	316	300		
8	Brje (1)	838	795	97	196	2.08	141	248	114								
	Reifenberg, Rihenberg (2)	1713	1641	172	203	3.91	194	700	368	5		34	912	13	604		
9	Samaria, Šmarje	1141	1090	95	214	2.08	243	200	336	4		10	477	7	390		
10	Skrilje (1)	154	145	37	15	0.91	27	65									
	Št. Tomaž (2)	1458	1319	50	140	0.46	4.05	494	631			11	331	22	193		
11	Vrtovin	1613	1585	113	164	1.00	5.84	426	875			11	277		169		
	Summe des Steuerbezirkes Haidenschaft, Aidussina, Ajdovščina	16877	16064	1784	3017	34	979	4640	5610	21		248	5328	364	3206		

Rekapitulation:

Steuerbezirke:																	
Canale, Kanal	21169	20504	1840	9428	42		5352	3842	10			83	7527	2097	1786		
Görz, Gorizia, Gorica*)	40347	38489	6700	5520	196	3159	9881	12733	41	26		1397	11281	865	9498		
Haidenschaft, Aidussina, Ajdovščina	16877	16064	1784	3017	34	979	4640	5610	21			248	5328	364	3206		
Summe der Bezirks- hauptmannschaft Görz, Gorizia, Gorica und der Stadt Görz, Gorizia, Gorica	78393	75057	10324	17965	272	4138	19873	22185	72	26		1728	24136	3326	14400		

Ortsbestandteile ad Gerichtsbezirk Haidenschaft:

- 2) Birsi (•) 15-82, Bizjakl Δ 7-46, Britof ○ 23-92, Cvetroč ○ 19-109, Gužnik Δ 2-11, Korp, auch Karburg Δ 5-25, Lejevi (•) 17-74, Mantelovšče Δ 8-45, Miklavi (•) 17-72, Podrija (•) 16-114, Pekoč (•) 4-15, Podčuk • 1-9, Polana • 1-0, Preserje ○ 58-294, Reifenberg, Rihenberg, auch Vas ○ 64-343, Ribnik Δ 2-12, Slesko Δ 3-13, Sv. Katarina Δ 3-15, Tabor (•) 13-69, Vrh ○ 36-220, Zagrad • 2-5, Zajci (•) 11-52.
- 9, -) Gorjani (•) 6-33, Hmeljaki ○ 27-139, Jakulini Δ 5-29, Lačenberg (•) 4-26, Lisjaki na Hribu ○ 11-48, Potok (•) 6-30, Samaria, Šmarje ○ 61-307, Stegovci ○ 10-50, Svino ○ 32-186, Tovo (•) 13-70, Uhanje (•) 9-52, Vidmarji Δ 5-26, Vrtovca ○ 17-101.
- 10, 1) Bajci (•) 20-89, Beverji Δ 2-11, Kislj Hrib (•) 23-102, Na Ravni • 1-4, Pod Sovdanom • 1-4, Podskrilje Δ 3-16, Prisojenica • 1-9, Pušcava • 1-9, Rustji ○ 27-129, Vallči (•) 17-73, Vinlači • 1-6, Vrh • 1-4.
- 2) Batagelji • 2-11, Bratini (•) 11-45, Breg • 1-6, Britih ○ 40-185, Črdojevi (•) 17-77, Draga • 1-0, Gmajnica • 1-6, Hrib Δ 3-15, Hrobatovše • 1-7, Mlaka • 1-4, Na Cavnu • 1-7, Podhum (•) 3-5, Predmeja na Dolu • 2-12, Širkov Mlin Δ 3-15, Tabor • 2-9, Vrčunovšče (•) 2-13.
- 11, -) Boršti • 1-6, Čebulji (•) 8-24, Črnelji Δ 6-33, Fevci Δ 6-38, Fužina, auch Pahače • 1-6, Grželji Δ 5-20, Gulji Δ 5-27, Jama Δ 3-19, Klop Δ 3-8, Kocjani Δ 3-24, Krti, auch Nevredni Δ 4-13, Lozarji (•) 9-60, Oštini (•) 8-44, Rebki Δ 6-33, Sateji Δ 6-35, Slejki • 1-3, Stovčiči (•) 9-43, Subani Δ 5-37, Vrtovin ○ 37-188.

*) Einschließlich der Stadt Görz (siehe Seite 9 und 13).

Gradisca: Cervignano.

Fortlaufende Nummer	Bezirkshauptmannschaft, Gerichtsbezirk, Ortsgemeinde, Ortschaft	Areal in Hektar	Anwesende Bevölkerung			Konfession		Umgangssprache der einheimischen Bevölkerung					Häuser	Ausstattung mit Institutionen	
			männlich	weiblich	zusammen	katholisch	andere	deutsch	italienisch	slovenisch	serbokroatisch	andere			
	Bezirkshauptmannschaft Gradisca, Gradiška 4 GB., 43 ⊕, 4 ⊙, 2 ⊛														
	I. Gerichtsbezirk Cervignano 16 ⊕, 2 ⊙, 1 ⊛														
1	Ajello	728	758	744	1502	1501	1	5	1388	2			299	1) ♂, ♀, ⊕ III, Apotheke, ♀, 2 ♀, 4 ♂, ♀, ⊕, 17 m.	
2	Aquileja, Oglej	3682	1162	1157	2319	2304	15	12	2122	16			275	2, 1) Zollamts-Exp. mit Hafens- und Seesantitätsdienst, Apotheke, Archipresbyterat, ⊕, ⊕ IV, archäologisches Staatsmuseum, Apotheke, ♀, 2 ♀, 6 ♂, ♀, ⊕, 10 m.	
1	Aquileja, Oglej ⊙		455	483	938	929	9	7	864	10			123	⊕, ⊕ IV, archäologisches Staatsmuseum, Apotheke, ♀, 2 ♀, 6 ♂, ♀, ⊕, 10 m.	
2	Beligna		134	122	256	256			220				28	⊕, ⊕ IV, archäologisches Staatsmuseum, Apotheke, ♀, 2 ♀, 6 ♂, ♀, ⊕, 10 m.	
3	Belvedere		137	127	264	264			243				34	⊕, ⊕ IV, archäologisches Staatsmuseum, Apotheke, ♀, 2 ♀, 6 ♂, ♀, ⊕, 10 m.	
4	Monastero		240	230	470	464	6	5	416	6			49	⊕, ⊕ IV, archäologisches Staatsmuseum, Apotheke, ♀, 2 ♀, 6 ♂, ♀, ⊕, 10 m.	
5	S. Egidio		196	195	391	391			379				41	⊕, ⊕ IV, archäologisches Staatsmuseum, Apotheke, ♀, 2 ♀, 6 ♂, ♀, ⊕, 10 m.	
3	Campolongo	589	510	518	1028	1028			949				199	1) ♂, ♀, ⊕ III, Apotheke, ♀, 2 ♀, 4 ♂, ♀, ⊕, 17 m.	
1	Campolongo ⊙		319	325	644	644			584				123	⊕, ⊕ IV, archäologisches Staatsmuseum, Apotheke, ♀, 2 ♀, 6 ♂, ♀, ⊕, 10 m.	
2	Cavenzano ⊙		191	193	384	384			365				76	⊕, ⊕ IV, archäologisches Staatsmuseum, Apotheke, ♀, 2 ♀, 6 ♂, ♀, ⊕, 10 m.	
4	Cervignano ⊙	784	1205	1252	2457	2451	6	34	2208	4			163	4) Grenzpolizeikommissariat, Steueramt, Hauptzollamt II (Cervignano Bahnhof), Nebenzollamt I (Cervignano Hafen), Finanzwachkontrollbezirksleitung, ⊕, Faßschleife, Bezirksgericht, Notar, Adv., ♂, 3 ♂, ♀, 2 ⊕ VI, Apotheke, 2 ♀, 4 ♀, ♀, ⊕, 17 m.	
5	Fiumicello	3767	1663	1575	3238	3238		2	3056	1			534	5, 1) ♂, ♀, ⊕ I, ♀, 6 m.	
1	Isola Morosini		282	250	532	532			463				61	4) ♀ 5 m, ⊕ I.	
2	Papariano		218	218	436	436			410	2			84	5) ⊕, Dek., ♂ ⊕ IV, Apotheke, ♀, 2 ♀, ⊕, ♀, ⊕, 9 m.	
3	S. Antonio		229	200	429	429			411	2			77	6) Nebenzollamt II, Finanzwachkontrollbezirksleitung, ⊕, Hafen- und Seesantitätsdeputation, ♂, 2 ♀, ⊕ IV, 2 ♀, Domschatz, Seehospiz, Heilanstalt für skrophulöse Kinder, Apotheke, ♀, 3 ♀, öff. Wage, ♀, ♀, ♀, ♀, Kurort. — 2 m.	
4	S. Lorenzo		459	418	877	877			859				135	Barbana: Franziskanerkloster, Wallfahrtsort, Portobuso: ↓.	
5	S. Valentino		475	489	964	964		2	913				177	7) ♂, ♀, ⊕ I, ♀.	
6	Grado	11540	2016	1957	3973	3972	1	2	3895	23			429	8, 1) ♂, ♀, 2 ♀, — 7 m.	
7	Joanniz	575	327	362	689	689		1	629				137	2) ♂, ca. 5 m.	
8	Muscili-Strassoldo	1424	695	697	1392	1392		37	1208	3			247	3) Nebenzollamt I, ⊕, ♂, ♀, 2 ♀, ⊕ I, 3 ♀, ♀, ⊕, — 11 m.	
1	Muscili		320	295	615	615		28	539	2			118	9, 1) ♀, 11 m.	
2	Pradizziolo		64	65	129	129			111				20	2) ♀, — 11 m.	
3	Strassoldo		311	337	648	648		9	558				109	3) ♂, ♀, ⊕ III, ♀, ♀, ♀, — 11 m.	
9	Perteole	959	749	805	1554	1551	3		1503				258	4) ♀, ♀, ⊕, — 10 m.	
1	Altire ⊙		82	81	163	163			158				18	10, 1) ♂, ⊕ III, ♀, ♀, ♀, — 12 m.	
2	Mortesins		54	60	114	114			114				19	2) ♀.	
3	Perteole		378	402	780	780			751				136	3) ♂, ♀, ⊕ I, ♀, ♀, ♀, — 11 m.	
4	Saciletto ⊙		235	262	497	494	3		480				85	4) ♀, ♀, ⊕, — 10 m.	
10	Ruda	921	702	691	1393	1393			1355				241	10, 1) ♂, ⊕ III, ♀, ♀, ♀, — 12 m.	
1	Ruda		561	548	1109	1109			1083				205	2) ♀.	
2	S. Nicolò		141	143	284	284			272				36	3) Nebenzollamt I, ⊕, ♂, ♀, 2 ♀, ⊕ I, 3 ♀, ♀, ⊕, — 11 m.	
11	Scodovacca ⊙	642	398	397	795	795		4	714				132	9, 1) ♀, 11 m.	
12	S. Vito al Torre	1158	775	727	1502	1502		1	1252	4			269	2) ♀.	
1	Crauglio ⊙		292	270	562	562			505				107	3) ♂, ♀, ⊕ III, ♀, ♀, ♀, — 11 m.	
2	Nogaredo ⊙		148	130	278	278		1	196	4			47	4) ♀, ♀, ⊕, — 10 m.	
3	S. Vito al Torre ⊙		335	327	662	662			551				115	10, 1) ♂, ⊕ III, ♀, ♀, ♀, — 12 m.	
13	Tapogliano ⊙	501	292	312	604	604		10	581				118	2) ♀.	
															11) ♂, ⊕ I, ♀, ♀, ♀, — 7 m.
															12, 1) ♀, ♀, ⊕, — 20 m.
															2) Nebenzollamt I, ⊕, ♀, 32 m.
															3) ♀, ⊕ II, ♀, ♀, — 25 m.
															13) ♀, ♀, — 20 m.

*) Die öffentlichen Institutionen dieser Ortschaft führen den Namen der Gemeinde (Fiumicello).

Gradisca: Cervignano.

Korre-pendierende Nr. der Ortsgemeinde	Bezirkshauptmannschaft, Steuerbezirk, Katastralgemeinde	Katastralgemeinden										Ortsgemeinden			
		im ganzen	steuer- pflichtige Flächen	Areal in Hektar						Anzahl der		Viehstand			
				Äcker	Wiesen	Gärten	Wein- gärten	Hutw. und Alpen	Wald	Großgrund- besitzungen	Fabriken	Pferde	Rinder	Schafe	Schweine
1	Ajiello	728	690	610	68	8-67	.	0-32	2-87	7	.	48	872	3	409
2	Aquileja, Oglej (1, 2, 4, 5) Belvedere (3)	3052 630	2787 620	1287 806	1164 111	14 2-37	.	278 175	44 20	9	.	77	963	28	414
3	Campolongo (1) Cavenzano (2)	423 166	393 157	330 136	49 16	5-82 2-92	.	1-35 0-61	6-87 0-63	7 2	.	39	360	1	356
4	Cervignano	784	732	709	12	7-76	.	1-79	1-27	7	.	56	238	33	290
5	Finnicello (2-5) Isola Morosini (1)	2290 1477	2130 1362	1568 300	398 852	20 7-47	.	15 6-90	139 216	10 1	.	136	1295	67	698
6	Grado	11540	2372	50	578	2-10	.	1742	0-06	.	.	1	49	.	2
7	Joanniz	575	549	484	49	6-35	.	3-00	6-67	2	.	23	270	6	266
8	Muscoti (1) Pradizolo (2) Strassoldo (3)	250 475 699	230 452 666	217 301 439	9-21 59 159	2-44 1-07 11-00	.	0-69 6-94 4-90	1-77 84 52	1 2 2	1	.	22	358	26 283
9	Perteole (1-4)	959	907	809	79	8-86	.	0-32	10	4	1	62	693	34	637
10	Rada (1, 2)	921	807	613	111	8-64	.	8-70	66	1	.	68	416	7	219
11	Scodavacca	642	609	562	36	8-37	.	3-23	5	.	.	37	393	27	178
12	Crauglio (1) S. Vito al Torre (2, 3)	357 801	339 684	325 570	0-62 89	4-25 8-66	.	7-60 6-42	0-67 10	1 2	.	21	674	12	363
13	Tapogliano	501	419	289	67	5-63	.	32	25	8	.	22	222	.	176

Ortbestandteile ad Gerlebezirk Cervignano:

- 1-) Ajello ○ 288-1418, Casa Bianca △ 5-41, Naveo △ 6-43.
- 2-) Bellina ○ 7-80, Casa della Madonna ■ 1-39, Casetta △ 4-25, Cristo △ 6-26, Farallo △ 8-72, Viola △ 2-14.
- 3-) Belvedere ○ 15-94, Coloreta, auch Rabberia ■ 1-39, Corranari △ 4-20, Morrano △ 5-67, Muson △ 4-34.
- 4-) Monistero ○ 43-103, Morona △ 3-21, S. Stefano △ 3-46.
- 5-) Casa Bianca △ 2-24, Colombara △ 3-38, Mazzeola △ 4-39, S. Ruffino ○ 19-103, Serronera △ 3-25, Villavasa △ 10-74.
- 6-) Cees (♣) 4-35, Colusa (♣) 10-98, Isola Morosini ○ 19-124, Palazzato (♣) 17-151, Saleto (♣) 11-124.
- 7-) Arnelino (♣) 63-291, Cortona (♣) 10-74, Pappiano ○ 9-66.
- 8-) Borghetto (♣) 3-29, Mazzeola (♣) 13-111, S. Antonio ○ 61-289.
- 9-) Bellone (♣) 2-20, Bianca (♣) 7-29, Bozzetta (♣) 15-88, Caudole (♣) 3-31, Cava (♣) 6-21, Coniugne ■ 1-6, Croceta (♣) 2-12, Folla (♣) 2-13, Ghata (♣) 4-45, Isola degli Ebrei ■ 1-6, Isola (♣) 3-13, La Cavallorizza (♣) 7-50, La Mota (♣) 2-12, Lavara (♣) 11-44, Molino (♣) 6-52, Pantiera (♣) 22-97, Pizanca (♣) 6-35, Ponte Tril ■ 1-7, Prato (♣) 2-21, Rigonate (♣) 2-8, Scarolla (♣) 3-26, Sguzza ■ 1-9, S. Lorenzo ○ 26-169.
- 10-) Bellonada (♣) 34-143, Bigarella (♣) 2-30, Borghetto (♣) 8-32, Boschetto (♣) 9-33, Cadofina (♣) 55-315, Capella Antonia ■ 1-5, Cassa Branda (♣) 2-26, Fontano (♣) 5-42, Pologranuzzi (♣) 2-25, Ruspino (♣) 3-21, Sivalia ■ 1-9, S. Valentino ○ 59-283.
- 11-) Ara del Pall ■ 2-0, Ara Valeriana ■ 1-9, Barbiana ■ 2-10, Donno ■ 1-7, Foggio ■ 1-9, Grado ○ 408-3901, Marina della Rotta △ 6-17, Morgo ■ 1-1, Portonzo ■ 2-9, S. Giuliano ■ 2-5, Soria ■ 1-6, Zanolio ■ 2-6.
- 12-) Centa △ 2-12, Joanniz ○ 126-618, Macolis △ 4-22, Uttano △ 5-37.
- 13-) Al Porto, auch Ponte (♣) 27-125, Demanio △ 10-57, Isola ■ 1-10, Mus colt ○ 80-423.
- 14-) Campo dell' Ancona ■ 1-8, Coniugne ■ 2-11, Paludazzo, auch Tre Ponti ■ 1-8, Pradizolo ○ 16-102.
- 15-) Clis △ 7-58, Motta di Ponte △ 10-67, Peschiera ■ 1-7, S. Gallo △ 15-108, Strassoldo ○ 74-588, Torral, auch Le Torri △ 2-20.
- 16-) Morostus di sopra ○ 19-72, Morostus di sotto (♣) 4-42.
- 17-) Predo Casali △ 5-37, Perteole ○ 123-688, Ronchis Casali △ 8-55.
- 18-) Rada ○ 501-1101, S. Leonardo ■ 1-8.
- 19-) Cortona (♣) 19-127, S. Nicolo ○ 17-127.

Gradisca: Cervignano, Cormons.

Fortlaufende Nummer	Bezirkshauptmannschaft, Gerichtsbezirk, Ortsgemeinde, Ortschaft	Areal in Hektar	Anwesende Bevölkerung			Konfession		Umgangssprache der einheimischen Bevölkerung					Häuser	Ausstattung mit Institutionen
			männlich	weiblich	zusammen	katholisch	andere	deutsch	italienisch	slovenisch	serbo-kroatisch	andere		
14	Terzo	2813	885	884	1769	1769	.	.	1663	.	.	.	308	14, 2) ☞, ☞, ☞. — 5 m.
1	Murucis		86	90	176	176	.	.	168	.	.	.	20	3) ☞, ☞ III, ☞, ☞, ☞.
2	S. Martino ○		226	218	444	444	.	.	435	.	.	.	73	☞. — 4 m.
3	Terzo		573	576	1149	1149	.	.	1060	.	.	.	215	
15	Villa Vicentina	543	499	480	979	979	.	.	956	2	.	.	161	15, 4) ☞, ☞ III, ☞, ☞, ☞
1	Borgo Pacco		78	81	159	159	.	.	159	.	.	.	14	☞ m, ☞. — 10 m.
2	Borgo Sandrigo		76	58	134	134	.	.	134	.	.	.	16	
3	Capo di sopra		155	144	299	299	.	.	287	.	.	.	61	
4	Villa Vicentina		190	197	387	387	.	.	376	2	.	.	70	
16	Visco ○	352	355	317	672	672	.	.	10	545	1	.	136	16) Nebenzollamt I, ☞, Dek., ☞, ☞ I, ☞, 5 ▲, ☞, ☞, ca. 20 m.
	Summe des Gerichtsbezirkes Cervignano	30978	12991	12875	25866	25840	26	118	24024	59	.	.	1206	
	II. Gerichtsbezirk Cormons, Kormiu 12 ⊕, 1 ○													
1	Bigliana, Biljana	959	656	625	1281	1281	.	.	.	1262	.	.	234	1, 1) † 153 m.
1	Barbana		50	53	103	103	.	.	.	103	.	.	15	2) ☞, †, ☞ I, ☞, ☞ (Bigliana nel Coglio). — 185 m.
2	Bigliana, Biljana		145	118	263	263	.	.	.	261	.	.	53	4) ☞, ☞ mit naturhistorischen und archäologischen Sammlungen.
3	Cosarna, Kozarna ○		23	20	43	43	.	.	.	43	.	.	8	6) ☞, † 168 m, ☞ I, ☞. — 176 m.
4	Dobra, Dobrovo		85	69	154	154	.	.	.	153	.	.	31	9) ☞, 160 m.
5	Dornovico, Drnovk ○		41	34	75	75	.	.	.	75	.	.	15	
6	Fleana, Fojana		150	169	319	319	.	.	.	312	.	.	53	
7	Salimbergo, Salimberk		32	43	75	75	.	.	.	75	.	.	11	
8	S. Lorenzo Brizza, Brdice		35	28	63	63	.	.	.	63	.	.	11	
9	S. Lorenzo di Nebola, Sv. Lovrene pri Neblem		58	56	114	114	.	.	.	105	.	.	22	
10	Sonesenchia, Senožeče		37	35	72	72	.	.	.	72	.	.	15	
2	Brazzano	492	494	484	978	978	.	6	734	16	.	.	185	2, 1) ☞, ☞, †, ☞ II, ▲, 3 ☞, ☞. — 154 m.
1	Brazzano		396	389	785	785	.	6	585	13	.	.	156	S. Rocco: Nebenzollamt I, ☞ (Brazzano).
2	Glassico		98	95	193	193	.	.	149	3	.	.	29	2) †.
3	Capriva	619	584	628	1212	1161	51	56	1059	26	.	.	192	3, 1) ☞, †, ☞ III, 3 ☞, ☞, ☞, 50 m.
1	Capriva		399	421	820	820	.	12	774	11	.	.	142	2) ev. Predigtstation A. K., ev. Lehr- u. Erziehungsanstalt für Mädchen, ☞ I,
2	Russiz Inferiore ○		52	68	120	69	51	43	39	5	.	.	13	3) ☞.
3	Russiz Superiore ○		30	30	60	60	.	.	55	.	.	.	9	4) ☞.
4	Spessa ○		103	109	212	212	.	1	191	10	.	.	28	4, 1) Nebenzollamt II, ☞, ☞, ☞ II, ☞, ☞. — 54 m.
4	Chiopris-Viscone	903	444	431	875	875	.	1	729	5	.	.	117	2) ☞, † 38 m. — ca. 30 m.
1	Chiopris ○		270	263	533	533	.	1	476	2	.	.	77	
2	Viscone ○		174	168	342	342	.	.	253	3	.	.	40	
5	Cormons, Kormin	2606	2952	3116	6068	6068	.	14	5237	119	.	1	992	5, 2) ☞, †, ☞, 63 m.
1	Boatina (••)		31	25	56	56	.	.	56	.	.	.	5	3) Grenzpolizeikommissariat, Steueramt, Nebenzollamt I, Finanzwachkontrollbezirkleitung, ☞, Bezirksgericht, Notar, Adv., Dek., ☞, 2 †, Mutterhaus der Kajetanerinnen, Fachsch. für gw. Zeichnen, 3 ☞ XI, 2 ▲, Theater, 2 Apotheken, 3 ☞, 5 ☞, ☞, ☞, 55 m. — 63 m.
2	Borgnano		232	198	430	430	.	.	387	.	.	.	88	5) ☞, † 216 m. Subida: ☞, † 96 m.
3	Cormons, Kormin ○		1873	2099	3972	3972	.	11	3394	65	.	1	651	8) ☞, Versorgungshaus, ☞.
4	Langoris, auch Angoris ◁		17	24	41	41	.	.	37	.	.	.	8	11) † 59 m.
5	Monte di Cormons		144	131	275	275	.	.	230	37	.	.	46	
6	Monticello ◁		33	28	61	61	.	.	59	.	.	.	8	
7	Novali ◁		29	31	60	60	.	.	60	.	.	.	8	
8	Povia		451	454	905	905	.	3	818	7	.	.	129	
9	Pradis		102	89	191	191	.	.	168	7	.	.	31	
10	Roncada ◁		7	10	17	17	.	.	8	.	.	.	4	
11	S. Quirino ◁		33	27	60	60	.	.	20	3	.	.	8	
6	Cosbana, Kožbana	2077	667	613	1280	1280	.	.	23	1194	.	.	218	
1	Bela Pristava		28	40	68	68	.	.	.	63	.	.	10	

Gradisca: Cervignano, Cormons.

Korrespondierende Nr. der Ortsgemeinde	Bezirkshauptmannschaft, Steuerbezirk, Katastralgemeinde	Katastralgemeinden										Ortsgemeinden			
		Areal in Hektar								Anzahl der		Viehstand			
		im ganzen	steuer- pflichtige Flächen	davon						Großgrund- besitzungen	Fabriken	Pferde	Rinder	Schafe	Schweine
				Äcker	Wiesen	Gärten	Wein- gärten	Huw- und Alpen	Wald						
14	Terzo (1—3)	2813	2696	1057	1307	11	.	274	47	2	.	50	694	17	388
15	Villa Vicentina (1—4)	543	513	487	17	6.67	.	1.05	0.94	.	.	43	383	.	221
16	Visco	352	330	318	6.28	5.75	.	1.78	0.26	.	.	13	295	.	161
	Summe des Steuerbezirkes Cervignano	30978	20444	11757	5217	159	.	2567	744	68	2	720	7535	261	4933
	II. Steuerbezirk Cormons, Kormin 15 □														
1	Bigliana, Biljana (1—10)	959	917	139	89	10	381	104	194	2	.	6	396	1	462
2	Brazzano (1, 2)	492	461	184	72	6.46	27	89	133	2	1	15	215	2	203
3	Capriva (1)	345	325	203	58	3.02	23	4.58	33	1
	Spessa (2—4)	274	263	63	36	4.05	116	16	28	3	.	17	315	.	403
4	Chiopris (1)	353	331	276	31	3.29	0.75	0.38	21	1
	Viscone di Torre (2)	550	441	260	123	2.60	.	42	13	1	.	34	441	.	288
5	Cormons, Kormin (1—11)	2606	2485	1573	282	25	359	28	218	13	10	76	953	4	685
6	Cosbana, Kožbana (1—3, 6, 8, 9, 12)	934	891	16	179	2.93	116	106	471

Ortsbestandteile ad Gerichtsbezirk Cervignano:

- 14, 1) Murucis ○ 10—77, Paludi (••) 10—99.
 3) Malborghetto △ 7—44, Ronchi (••) 12—127, Terzo ○ 196—978.
 15, 1) Borgo Paeco ○ 8—92, Pontisel △ 4—41, Sopra il Borgo Paeco (••) 2—26.
 2) Borgo Sandrigo ○ 9—70, Cason Rosingolo ■ 2—21, Malborghetto (••) 5—43.
 3) Capo di sopra ○ 59—292, Croce ■ 2—7.
 4) Contro Fiumicello △ 2—19, Villa Vicentina ○ 68—368.

Ortsbestandteile ad Gerichtsbezirk Cormons:

- 1, 1) Barbana ○ 13—85, Čukljč ■ 1—8, Na Vršču ■ 1—10.
 2) Bigliana, Biljana ○ 47—232, Čadob ■ 1—7, Pri Zorzutu ■ 1—1, Rubida ■ 2—8, Župa ■ 2—15.
 4) Bolessino, Bolešna (••) 4—15, Dobra, Dobrovo ○ 25—131, Na Vrhu ■ 2—8.
 6) Clopris ■ 1—7, Costagnolje, Kostanjevje (••) 3—18, Fleana, Fojana, ○ 41—240, Molin sotto Cosarna, Malen pod Kozarnem (••) 3—20, Pri Zamarji ■ 2—11, Šavder ■ 1—4, Subali, Pri Subalu (••) 2—19.
 7) Salimbergo, Salimberk ○ 10—70, Sturenšče ■ 1—5.
 8) Pri Tonu na Brdelh ■ 1—2, S. Lorenzo Brizza, Brdice ○ 10—61.
 9) Gabrija (••) 5—28, Hrib (••) 3—15, S. Lorenzo di Nebola, Sv. Lovrenc pri Neblem ○ 14—71.
 10) Dobilje ■ 2—16, Na Vrhu ■ 1—10, Sonesenchia, Senožeče ○ 11—43, V Malnu ☆ 1—3.
 2, 1) Bosco ■ 1—4, Brazzano ○ 125—601, Campato ■ 1—8, Limband ■ 1—6, Poffar ■ 1—9, Rinfred ■ 2—6, S. Giorgio ■ 1—6, S. Rocco (••) 22—135, Valadis ■ 2—10.
 2) Glassico ○ 28—185, Molin Nuovo ☆ 1—8.
 3, 1) Budignacco (••) 4—36, Capriva ○ 138—784.
 5, 2) Borgnano ○ 83—406, Villa Orba (••) 5—24.
 5) Monte di Cormons ○ 24—131, Montona (••) 3—12, S. Mauro (••) 4—36, Subida (••) 15—96.
 8) Povia ○ 44—288, Savagliano (••) 17—148, S. Daniele (••) 15—90, S. Giovanni ○ 50—355, S. Maria (••) 3—24.
 9) Bosco di sotto (••) 10—47, Croce Alta ■ 1—7, Faca (••) 5—35, Pradis (••) 14—84, Stuccara (••) 4—18.
 6, 1) Bela Pristava ○ 9—62, Kovac ■ 1—6.

Gradisca: Cormons, Gradisca.

Fortlaufende Nummer	Bezirkshauptmannschaft, Gerichtsbezirk, Ortsgemeinde, Ortschaft	Areal in Hektar	Anwesende Bevölkerung			Konfession		Umgangssprache der einheimischen Bevölkerung					Häuser	Ausstattung mit Institutionen
			männlich	weiblich	zusammen	katholisch	andere	deutsch	italienisch	slovenisch	serbo-kroatisch	andere		
2	Bresovico, Brezovk		37	42	79	79	.	.	.	79	.	.	11	6, 5) † 190 m.
3	Brizza, Brdice ○		33	29	62	62	.	.	.	62	.	.	9	6) ♂, ☒ I, ☒. — 284 m.
4	Claunico, Hlevnik		61	49	110	110	.	.	.	110	.	.	17	7) Zollamts-Exp., ☒, ♂, ♀.
5	Colobrida, Golo Brdo ○		39	40	79	79	.	.	1	77	.	.	12	☒ I, 139 m.
6	Cosbana, Kožbana ○		45	32	77	77	.	.	.	77	.	.	17	8) † 330 m.
7	Mernico, Mernik		142	146	288	288	.	.	22	213	.	.	47	10) † 204 m, ☒ I.
8	Nosna, Nozno ○		32	33	65	65	.	.	.	65	.	.	14	11) †.
9	Podpoznik		30	17	47	47	.	.	.	47	.	.	8	13) † 431 m.
10	Seriò, Škrljevo ○		92	86	178	178	.	.	.	174	.	.	38	
11	Senico, Senik		57	45	102	102	.	.	.	102	.	.	18	
12	Slapnico, Slapnik ○		35	28	63	63	.	.	.	63	.	.	8	
13	Vercoglia, Vrhovlje ○		36	26	62	62	.	.	.	62	.	.	9	
7	Dolegna, Dolenje	1284	770	665	1435	1435	.	1	962	404	.	.	224	7, 1) Zollamts-Exp., ☒, ♂, ♀.
1	Dolegna, Dolenje		203	188	391	391	.	1	350	6	.	.	67	☒ I, 5 ♂, ♀. — 93 m.
2	Lonzano Inferiore, Ložje Dolenje ○		27	17	44	44	.	.	36	8	.	.	7	3) Cursò: † 148 m, ☒ I.
3	Nebola, Neblo		262	203	465	465	.	.	74	386	.	.	76	Nebola Austriaca: †.
4	Ruttars		278	257	535	535	.	.	502	4	.	.	74	4) ♂, ☒ I. — 176 m.
8	Medana	682	490	489	979	979	.	.	.	967	.	.	170	Castel Spilimbergo: ☒.
9	Medea	730	570	598	1168	1168	.	2	1117	1	.	.	188	S. Elena: † 127 m.
10	Morarò ○	350	355	345	700	700	.	.	689	3	.	.	120	Veneò: Nebenzollamt II, ☒, ☒.
11	Mossa	609	653	647	1300	1300	.	.	1225	13	.	.	234	8) ♂, ☒ II, ☒, ☒, ☒, 187 m
12	S. Lorenzo di Mossa ○	436	614	584	1198	1198	.	1	1182	1	.	.	236	9) ♂, † 99 m, ☒ III, 3 ☒, 5 ♂, ♀, ☒. — 33 m.
	Summe des Gerichtsbezirkes Cormons, Kormin	11747	9249	9225	18474	18423	51	81	12957	4011	.	.	13100	10) ♂, †, ☒ II, 2 ☒, ☒. — 45 m.
	III. Gerichtsbezirk Gradisca, Gradiška 7 ⊕, 1 ⊙													11) Il Blanchis: ☒ 99 m.
1	Farra	1013	937	958	1895	1895	.	4	1732	16	.	.	293	Mezzavilla: ♂ (Mossa), ☒ III, 2 ☒, 73 m.
1	Borgo Bearzat (♂)		76	76	152	152	.	.	145	.	.	.	32	Olivers: ☒☒☒ (Mossa) 62 m.
2	Borgo dei Conventi (♂)		128	136	264	264	.	.	262	.	.	.	43	Valisella: ☒.
3	Borgo della Chiesa ○		150	185	335	335	.	.	326	1	.	.	59	12) ♂, ☒ II, 2 ☒, ☒. — 55 m.
4	Borgo del Molino (♂)		162	136	298	298	.	2	287	1	.	.	50	
5	Borgo Zoppini (♂)		54	52	106	106	.	.	101	.	.	.	17	4) ☒.
6	Grotta (♂)		108	120	228	228	.	2	197	12	.	.	31	7) †.
7	Mainizza ○		53	67	120	120	.	.	97	1	.	.	19	9) †.
8	Molamatta ♂		37	34	71	71	.	.	54	.	.	.	10	
9	Villanova		169	152	321	321	.	.	263	1	.	.	32	
2	Gradisca-Bruma. Gradiška-Bruma	1080	2078	1803	3881	3830	51	80	3053	310	3	1	572	2, 4) Kaserna, Bezirkshauptmannschaft, Grundsteuerkataster-Evidenzhaltung, Steueramt, ☒, ☒, Bezirksgericht, Männerstrafanstalt, Notar, Dek., ☒, ☒, †, Vorbereitungs-klasse für Lehramtszöglinge, 2 ☒ VII, ♂, ☒, Versorgungshaus, Theater, öff. Wago, Apotheke, 3 ☒, ☒ V, 3 ☒, ☒, ☒, ☒, ☒, ♂, ♂, ♂, ♀. — ca. 35 m.
1	Biasiol ○		126	117	243	243	.	.	206	.	.	.	39	5) ♂ (Bruma), ☒, ☒. — 38 m.
2	Bidischini ○		125	127	252	252	.	2	235	1	.	.	44	
3	Gerusalemme ○		195	195	390	380	10	.	314	.	.	.	80	
4	Gradisca, Gradiška ⊙		940	676	1616	1584	32	63	1051	301	3	1	166	
	darunter Militär		33	.	33	32	1	25	8	
5	Mercaduzzo ○		253	261	514	507	7	8	444	5	.	.	99	
6	Molamatta ○		124	120	244	242	2	7	208	.	.	.	36	
7	S. Maria Maddalena ○		76	77	153	153	.	.	145	.	.	.	31	
8	Tintor ○		49	43	92	92	.	.	92	.	.	.	19	
9	Trevisan ○		64	61	125	125	.	.	125	.	.	.	13	
10	Venier ○		88	95	183	183	.	.	164	.	.	.	37	
11	Viola ○		38	31	69	69	.	.	69	.	.	.	8	

Gradisca: Cormons, Gradisca.

Korrespondierende Nr. der Ortsgemeinde	Bezirkshauptmannschaft, Steuerbezirk, Katastralgemeinde	Katastralgemeinden									Ortsgemeinden				
		Areal in Hektar								Anzahl der		Viehstand			
		im ganzen	steuer- pflichtige Flächen	davon						Großgrund- besitzungen	Fabriken	Pferde	Rinder	Schafe	Schweine
				Äcker	Wiesen	Gärten	Wein- gärten	Hutw. und Alpen	Wald						
	Mernico, Mernik (4, 5, 7, 10, 11, 13)	1143	1097	105	57	6·97	129	305	494	1	.	4	437	158	158
7	Dolegna, Dolenje (1—4)	1284	1217	256	211	8·04	302	165	275	6	.	12	476	23	384
8	Medana	682	657	87	84	4·05	307	25	150	1	.	8	327	.	342
9	Medea	730	682	482	74	6·24	1·75	73	45	9	2	27	439	3	185
10	Moraro	350	333	296	30	3·63	1·05	0·78	1·22	2	.	23	253	2	248
11	Mossa	609	583	329	130	3·64	45	15	60	4	1	27	293	4	310
12	S. Lorenzo di Mossa	436	415	314	12	3·28	17	2·11	67	1	.	14	222	.	193
	Summe des Steuerbezirktes Cormons, Kormin	11747	11098	4583	1468	93	1825	926	2·03	47	14	263	4767	197	3861
	III. Steuerbezirk Gradisca, Gradiška 11 □														
1	Farra (1—9)	1013	891	708	24	10	51	17	81	4	.	48	565	3	524
2	Gradisca-Bruma, Gradiška-Bruma (1—11)	1080	923	802	48	0·51	18	35	19	1	1	82	671	6	467

Ortsbestandteile ad Gerichtsbezirk Cormons:

- 2) Bresovico Inferiore, Brezovk Dolenji Δ 6—50, Bresovico Superiore, Brezovk Gorenji Δ 5—29.
4) Benečan (•••) 2—12, Bujet (•••) 2—7, Caponi, Capon (•••) 4—26, Claunico, Hlevnik Δ 4—29, Karnice (•••) 5—36.
7) Breg (•••) 6—35, Cerò, Cerovo (•••) 3—19, Corogola, Koroglo (•••) 2—7, Jama = 1—8, Mernico, Mernik \circ 23—155, Perla (•••) 3—15, Razložina (•••) 9—49.
9) Kuzin = 1—6, Podpoznik Δ 4—25, Pri Štali Δ 2—5, Urisk = 1—11.
11) Senico, Senik \circ 16—91, Strmec (•••) 2—11.
7, 1) Bernizza, Brnica (•••) 7—33, Bodigoj (•••) 4—30, Bottaz (•••) 4—30, Croazia (•••) 7—32, Dolegna, Dolenje \circ 45—261.
3) Boršt (•••) 4—24, Celo, Celo = 1—0, Cesta = 1—13, Cursò, Hrušovlje (•••) 16—102, Duga = 1—0, Fabrizio (•••) 7—50, Ghergherisela, Gregorišča = 1—1, Lonzano Superiore, Ložje Gorenje \circ 9—55, Marchioli (•••) 5—29, Molinut (•••) 5—22, Nebola, Neblo \circ 15—92, Nebola Austriaca, Britof (•••) 11—77.
4) Borgo Canciani (•••) 8—47, Castel Spillmbergo (•••) 4—23, Cavezzo (•••) 10—65, Ruttars \circ 33—254, S. Elena (•••) 3—33, Trussio (•••) 5—30, Vencò (•••) 11—83.
8.—) Breg (•••) 3—19, Castelletto, Gradiš (•••) 8—44, Ceglo, Zegla (•••) 12—77, Drjon = 1—6, Dugo (•••) 13—71, Grotiusca, Grotovšče (•••) 4—32, Jama (•••) 4—28, Jordano (•••) 6—44, Konstantinšče (•••) 5—27, Kozinšče (•••) 3—22, Kudla Δ 2—2, Mazzalovo, Mačjelovo = 1—5, Medana \circ 46—255, Medanjsko (•••) 6—32, Mogober Δ 2—12, Novale (•••) 3—25, Ošljak (•••) 8—25, Palud (•••) 4—26, Pasjon (•••) 3—20, Pikola (•••) 2—10, Plešivo Spodnje (•••) 18—110, Plešivo Zgornje (•••) 4—21, Pri Malnu \times 1—7, Puninca Δ 2—9, Slatina, Slatno (•••) 6—26, Trobno (•••) 2—19, Vrh = 1—5.
9.—) La Valle = 1—15, Medea \circ 187—1153.
11.—) Campagna (•••) 3—30, Il Blanchis (•••) 7—44, Il Bosc (•••) 11—75, Mezzavilla \circ 63—460, Olivars (•••) 44—133, Valisella (•••) 26—171, Zenta (•••) 70—387.

Ortsbestandteile ad Gerichtsbezirk Gradisca:

- 1, 9) Colombara Δ 2—35, Ronchi (•••) 14—142, Villanova \circ 16—144.

Gradisca: Gradisca, Monfalcone.

Fortlaufende Nummer	Bezirkshauptmannschaft, Gerichtsbezirk, Ortsgemeinde, Ortschaft	Areal in Hektar	Anwesende Bevölkerung			Konfession		Umgangssprache der einheimischen Bevölkerung					Häuser	Ausstattung mit Institutionen
			männlich	weiblich	zusammen	katholisch	andere	deutsch	italienisch	slovenisch	serbo-kroatisch	andere		
3	Mariano	833	864	801	1665	1665	.	1	1589	3	.	.	297	
1	Corona ○		220	197	417	417	.	.	390	.	.	.	69	3, 1) ⚐, ⚑. — 39 m.
2	Mariano ○		644	604	1248	1248	.	1	1199	3	.	.	228	2) ⚐, 2 ⚐, †, Fachsch. für Fischerei, gw. Fortsch., III, 2 ⚑, ⚐, ⚐, ⚐. — 33 m.
4	Romans	1070	910	946	1856	1856	.	1	1746	.	.	.	246	
1	Fratta		111	89	200	200	.	.	155	.	.	.	27	
2	Romans		799	857	1656	1656	.	1	1591	.	.	.	219	
5	Sagrado	1413	858	877	1735	1721	14	20	1468	86	.	.	315	
1	Boschini ○		11	14	25	25	.	.	.	25	.	.	3	4, 1) ⚐, ca. 30 m.
2	Peteano ○		25	27	52	52	.	.	26	26	.	.	9	2) ⚐, ⚐, III, ▲, Versorgungshaus, Apotheke, ⚑, 3 ⚑, ⚐, ⚐, ⚐. — 23 m.
3	Sagrado ○		482	484	966	954	12	15	816	21	.	.	157	5, 3) Bezirkskrankenkasse, ⚐, ⚐, II, ⚑, ⚑, 3 ▲, ⚐, ⚐, ⚐, 30 m, 2 ⚐ (Altes, Neues), ⚐. — 40 m.
4	Sdraussina ○		177	188	365	363	2	5	301	14	.	.	67	4) ⚐, I, ⚐, ⚐ (Gradisca-Sdraussina) 39 m. — ca. 60 m.
5	S. Martino del Carso ○		163	161	327	327	.	.	325	.	.	.	79	5) ⚐, (II) I, 199 m.
6	Versa	464	320	316	636	636	.	.	613	.	.	.	129	6) I, ⚐, Centa: ⚐ (Versa), — 24 m. Cossidri: ⚑.
7	Villesse ○	1175	518	570	1088	1087	1	.	1076	.	.	.	221	7) ⚐, †, II, 2 ⚑, ⚐, ⚐, ⚐, — 18 m.
	Summe des Gerichtsbezirkes Gradisca, Gradiška	7048	6485	6271	12756	12690	66	106	11277	415	3	1	2073	
	IV. Gerichtsbezirk Monfalcone, Tržič 8 ⊕, 1 ⊙													
1	Doberdò, Doberdob	1049	335	333	668	668	.	.	2	661	.	.	136	1, 1) ⚐, I, 2 ⚑, ⚐, — 100 m.
1	Doberdò, Doberdob ○		295	287	582	582	.	.	2	578	.	.	122	2, 1) Zollamts-Exp. mit Hafen- und Seesankitätsdienst, Finanz-Abt.-Exp., Dek., ⚐, 2 †, 2 III (It., slov.), ▲, ⚑, 2 ▲, ⚐, ⚐, ⚐ (Durno-Sistiana) 86 m, ⚐, ⚐ mit Gemälde-sammlung. — 53 m.
2	Marcottini, Poljane (⚐)		40	46	86	86	.	.	.	86	.	.	14	2) ⚐, Exc.-Stat. I, ⚐, — 65 m.
2	Duino, Devin	1776	520	445	965	965	.	3	81	833	.	.	174	3, 1) ⚐, Fachsch. für Korbflechterei, gw. Fortsch., III, ⚑, 2 ⚑, ca. 25 m. Monte S. Maria: † 67 m.
1	Duino, Devin		270	222	492	492	.	3	81	371	.	.	79	2) † 23 m.
2	Jamiano, Jamlje		141	120	261	261	.	.	.	261	.	.	53	3) † 20 m, ⚐ (Entlade-stelle).
3	Medeazza, Medja Vas		109	103	212	212	.	.	.	201	.	.	42	4, 1) †.
3	Fogliano	777	889	867	1756	1756	.	4	1639	6	.	.	324	3) † 9 m.
1	Fogliano		595	571	1166	1166	.	.	1099	3	.	.	221	4) Bezirkskrankenkasse, Steueramt, Finanzwach-kontrollbezirksleitung, ⚐, Bezirksgericht, Notar, Adv., Dek., ⚐, †, Kafe-terinnen, ev. Predigt-station A. K., 2 IX, ▲, Theater, ⚐, Wage, städt. ⚐, Apotheke, 2 ⚑, ⚐, 5 ⚑, II, ⚐, ⚐, 4 ▲, ⚐, ⚐, ⚐, 24 m, III, ⚐, ⚐ 85 m, — 6 m.
2	Polazzo ○		118	115	233	233	.	1	211	3	.	.	39	5) Bagni: † 6 m, ⚐ (Terme Romane), salz-haltige Schwefelquelle. Marcelliana: †.
3	Redipuglia ○		176	181	357	357	.	3	329	.	.	.	64	Porto Rosega: Zollamts-Exp. mit Hafen- und Seesankitätsdienst, Finanz-Abt.-Exp., ⚐.
4	Monfalcone, Tržič	3755	2678	2744	5422	5394	28	35	4961	18	.	8	776	6) † 9 m.
1	Aris ○		135	128	263	263	.	.	233	.	.	.	37	7) ⚐, (II) I, ⚑, ⚐, ⚐, — 7 m.
2	Bestrigna ○		20	14	34	34	.	.	32	.	.	.	14	5, 1) Faßreichstelle, ⚐, 2 VII, Apotheke, 2 ⚑, 4 ⚑, II, ⚐, ⚐, ⚐ (Ronchi Friauler Bahn) 6 m. — 11 m.
3	Dobbia ○		64	62	126	126	.	.	121	.	.	.	17	2) † 13 m.
4	Monfalcone Città, Tržič Mesto ⊙		1827	1939	3766	3741	25	25	3115	9	.	8	509	3) † 15 m.
5	Monfalcone Suburbio, Tržič Predmestje		56	48	104	101	3	8	73	7	.	.	24	4) ⚐, ⚐, ⚐ (Ronchi-Südbahn) 12 m. — 13 m.
6	S. Polo ○		200	179	379	379	.	.	368	2	.	.	68	
7	Staranzano ○		336	331	667	667	.	.	639	.	.	.	98	
8	Villaraspa ○		40	43	83	83	.	2	80	.	.	.	9	
5	Ronchi	1701	1709	1774	3483	3476	7	9	3247	20	.	.	515	
1	Ronchi ○		1027	1076	2103	2096	7	4	1960	5	.	.	295	
2	Selz ○		190	161	351	351	.	.	315	.	.	.	49	
3	Soleschiano ○		43	53	96	96	.	.	90	.	.	.	15	
4	Vermegliano ○		449	484	933	933	.	5	852	15	.	.	156	

Gradisca: Gradisca, Monfalcone.

Korrespondierende Nr. der Ortsgemeinde	Bezirkshauptmannschaft, Steuerbezirk, Katastralgemeinde	Katastralgemeinden									Ortsgemeinden				
		Areal in Hektar								Anzahl der		Viehstand			
		im ganzen	steuer- pflichtige Flächen	davon						Großgrund- besitzungen	Fabriken	Pferde	Rinder	Schafe	Schweine
				Äcker	Wiesen	Gärten	Wein- gärten	Hutw. und Alpen	Wald						
3	Mariano (1, 2)	833	797	707	69	6·38	.	13	2·39	5	.	15	485	.	319
4	Fratta (1)	149	142	134	5·04	0·72	.	0·66	0·51	1
	Romans (2)	921	861	723	95	7·36	.	25	11	3	.	136	767	4	330
5	Boschini (1)	96	87	7·90	17	0·63	.	6·21	55
	Sagrado (3)	357	307	96	60	3·94	.	113	34	1	1
	S. Martino (5)	436	420	109	49	0·51	.	253	8·26
	Sdraussina (2, 4)	524	453	66	119	2·10	.	173	93	1	1	46	271	6	198
6	Versa	464	373	264	76	3·42	.	27	2·65	6	.	21	239	2	86
7	Villesse	1175	931	640	125	4·13	.	135	27	5	.	25	309	.	344
Summe des Steuerbezirkes Gradisca, Gradiška		7048	6185	4257	687	40	69	798	334	27	3	373	3307	21	2268
IV. Steuerbezirk Monfalcone, Tržič 16 III															
1	Doberdò, Doberdob (1, 2)	1049	933	124	163	4·14	.	636	6·19	1	.	20	417	2	117
2	Duino, Devin (1)	509	473	28	38	1·07	.	334	72	3	1
	Jamiano, Jamlje (2)	670	641	48	102	1·51	.	220	269
	Medeazza, Medja Vas (3)	597	578	34	140	0·67	.	342	61	.	.	14	358	19	53
3	Fogliano (1)	286	272	158	37	2·27	.	72	3·05	1
	Redipuglia (2, 3)	491	479	185	119	1·38	.	171	2·86	1	.	76	344	6	260
4	Monfalcone, Tržič (1, 5)	1829	1725	520	632	6·97	.	534	32	1	6
	S. Polo (1, 6)	168	155	145	2·26	2·26	.	5·80	0·38	1
	Staranzano (2, 3, 7, 8)	1758	1632	635	873	5·18	.	27	92	2	.	182	900	113	566
5	Ronchi (1, 3)	807	749	733	1·33	11	.	2·83	0·79	13
	Vermeigliano (2, 4)	894	854	232	28	3·64	.	547	43	1	2	144	831	41	331

Ortsbestandteile ad Gerichtsbezirk Gradisca:

4. 1) Forchiatis = 1-11, Fratta ○ 26-189.
 2) Feudi (●●) 6-54, Romans ○ 212-1593, Zuccola = 1-3.
 6. → Centa (●●) 14-61, Cossidri (●●) 32-169, Madonna (●●) 22-106, Versa ○ 61-300.

Ortsbestandteile ad Gerichtsbezirk Monfalcone:

2. 1) Duino, Devin ○ 72-456, Kobilče = 1-5, Kupizi (●●) 3-22, Sistiana, Sistjana (●●) 3-9.
 2) Flondar = 1-3, Jamiano, Jamlje ○ 43-215, Komarje (●●) 4-20, Pietra Rossa, Prelozno = 1-4, Sablici (●●) 4-17.
 3) Medeazza, Medja Vas ○ 21-135, S. Giovanni, Stivan (●●) 21-77.
 3. 1) Fogliano ○ 220-1162, Monte S. Maria = 1-4.
 4. 5) Anconetta (●●) 2-12, Bagni 1-5, Casa Nuova = 1-9, Crociara (●●) 4-26, Fornace = 1-3, Mandria Prima (●●) 2-5, Mandria Seconda (●●) 4-8, Marcilliana (●●) 4-17, Porto Rosega (●●) 4-19, Viadotto = 1-0.

Fortlaufende Nummer	Bezirkshauptmannschaft, Gerichtsbezirk, Ortsgemeinde, Ortschaft	Areal in Hektar	Anwesende Bevölkerung			Konfession		Umgangssprache der einheimischen Bevölkerung					Häuser	Ausstattung mit Institutionen
			männlich	weiblich	zusammen	katholisch	andere	deutsch	italienisch	slovenisch	serbo-kroatisch	andere		
6	S. Canziano	1885	926	960	1886	1886	.	3	1843	1	.	.	372	6, 1) I, 10 m.
1	Begliano ○		241	221	462	462	.	.	435	.	.	.	81	2) II, 4 (Pieris—Turriaco) 10 m. — 8 m.
2	Pieris		409	472	881	881	.	3	870	1	.	.	199	3) I, 6 m.
3	S. Canziano		276	267	543	543	.	.	538	.	.	.	92	7, 1) .
7	S. Pietro dell'Isonzo	908	591	605	1196	1196	.	.	1052	41	.	.	241	2) II, 2 — 20 m.
1	Cassegliano ○		193	196	389	389	.	.	288	41	.	.	75	3) + 14 m.
2	S. Pietro dell'Isonzo ○		363	374	737	737	.	.	706	.	.	.	157	8) II, 2 — 12 m.
3	S. Zanut ○		35	35	70	70	.	.	58	.	.	.	9	
8	Turriaco	528	591	591	1182	1182	.	1	1132	.	.	.	231	
	Summe des Gerichtsbezirkes Monfalcone, Trzič	12379	8239	8319	16558	16523	35	55	13957	1583	.	.	8 2769	

Rekapitulation:

Gerichtsbezirke:														
Cervignano	30978	12991	12875	25866	25840	26	118	24024	59	.	.	.	4206	
Cormons, Kormin	11747	9249	9225	18474	18423	51	81	12957	4011	.	.	.	1 3100	
Gradisca, Gradiška	7048	6485	6271	12756	12690	66	106	11277	415	3	.	.	1 2073	
Monfalcone, Trzič	12379	8239	8319	16558	16523	35	55	13957	1583	.	.	.	8 2769	
Summe der Bezirkshauptmannschaft Gradisca, Gradiška	62152	36964	36690	73654	73476	178	360	62215	6068	3	10	12148		
Bezirkshauptmannschaft Sesana, Sežana 2 GB., 31 ⊕														
I. Gerichtsbezirk Comen, Komen 19 ⊕														
1	Berje	650	232	219	451	451	.	.	.	451	.	.	82	
1	Berje ○		118	115	233	233	.	.	.	233	.	.	42	
2	Kregolišče ○		42	38	80	80	.	.	.	80	.	.	13	
3	Škofi ○		25	23	48	48	.	.	.	48	.	.	9	
4	Tublje ○		47	43	90	90	.	.	.	90	.	.	18	
2	Brestovica	1386	408	400	808	808	.	.	.	808	.	.	130	
1	Brestovica		320	315	635	635	.	.	.	635	.	.	108	2, 1) + 59 m, I, — 75 m.
2	Klane ○		54	48	102	102	.	.	.	102	.	.	19	
3	Vale		34	37	71	71	.	.	.	71	.	.	12	

Korrespondierende Nr. der Ortsgemeinde	Bezirkshauptmannschaft, Steuerbezirk, Katastralgemeinde	Katastralgemeinden									Ortsgemeinden					
		Area ¹ in Hektar									Anzahl der		Viehstand			
		im ganzen	steuer- pflichtige Flächen	davon							Großgrund- besitzungen	Fabriken	Pferde	Rinder	Schafe	Schweine
				Äcker	Wiesen	Gärten	Wein- gärten	Hutw. und Alpen	Wald							
6	S. Canziano (1, 3)	1495	1352	683	346	4·93	.	14	304	2	
	Pieris (2)	390	341	212	42	3·64	.	5·97	77	2	.	79	482	6	355	
7	Casegliano (1)	326	274	221	18	2·37	.	16	17	1	
	S. Pietro (2, 3)	582	518	407	64	2·88	.	33	11	.	.	41	373	1	200	
8	Turriaco	528	406	343	18	5·96	.	10	29	.	.	98	283	8	210	
Summe des Steuerbezirkes Monfalcone, Trzič		12379	11382	4708	2623	60	.	2971	1020	29	9	594	3983	196	2092	

Rekapitulation:

Steuerbezirke:

Cervignano	30978	20444	11757	5218	159	.	2567	744	68	2	720	7535	261	4933
Cormons, Kormin	11747	11098	4583	1468	93	1825	926	2203	47	14	263	4767	197	3861
Gradisca, Gradiška	7048	6185	4257	687	40	69	798	334	27	3	373	3307	21	2268
Monfalcone, Trzič	12379	11382	4708	2623	60	.	2971	1020	29	9	594	3983	196	2092
Summe der Bezirkshauptmann- schaft Gradisca, Gradiška	62152	49109	25305	9995	332	1894	7262	4301	171	28	1950	19592	675	13154

Bezirkshauptmannschaft
Sesana, Sezana
2 StB., 58 □

I. Steuerbezirk
Comen, Komen
29 □

1	Berje (1—4)	650	634	96	259	0·68	6·04	197	75	.	.	2	152	30	54
2	Brestovica (1—3)	1386	1344	153	362	1·26	2·29	464	362	.	.	3	319	24	86

Ortsbestandteile ad Gerichtsbezirk Monfalcone:

- 6, 2) Casa Feruglio = 1—21, Pieris ○ 198—860.
3) Casa Messenio = 1—5, Casa Rondon = 1—0, Maccarina = 1—6, Molin Sdobba ☆ 1—4, S. Canziano ○ 88—528.
8—) Casale Boscan = 1—17, Turriaco ○ 230—1165.

Ortsbestandteile ad Gerichtsbezirk Comen:

- 2, 1) Brestovica ○ 89—535, Klaričl △ 8—34, Matani = 1—4, Mehorini △ 6—28, Možci (•••) 4—34.
3) Majerji (•••) 4—28, Vale ○ 8—43.

Korrespondenz- Nr. der Ortsgemeinde	Bezirkshauptmannschaft, Steuerbezirk, Katastralgemeinde	Katastralgemeinden										Ortsgemeinden			
		Areal in Hektar								Anzahl der		Viehstand			
		im ganzen	steuer- pflichtige Flächen	davon						Großgrund- besitzungen	Fabriken	Pferde	Rinder	Schafe	Schweine
				Äcker	Wiesen	Gärten	Wein- gärten	Hutw. und Alpen	Wald						
3	Comen, Komen (1, 3)	779	753	194	169	3·04	16	338	33	
	Mali Dol (2)	159	154	24	23	0·39	0·15	87	20	
	Suta, auch Sveto (4)	546	532	103	81	1·13	2·79	302	42	
	Tomaževica (5)	419	409	73	119	1·10	1·39	188	27	
	Voléji Grad (6)	478	462	101	115	1·22	2·34	211	32	.	.	25	700	90	353
4	Daniel, Set., Štanjel (1, 2, 6, 7)	562	542	60	125	2·23	8·34	275	72	1	
	Hruševica (3)	398	387	73	150	0·54	4·34	154	5·43	
	Kobdil (4)	579	558	66	130	1·24	51	165	145	1	
	Koboli (5)	97	92	3·06	5·59	0·12	37	7·47	39	.	.	8	482	5	203
5	Gabrovica (1, 2)	621	606	105	173	0·35	1·29	261	66	.	.	6	206	.	67
6	Gorjansko (1, 3)	1210	1184	118	321	1·28	14	391	339	1	
	Ivanigrad (2)	499	489	70	122	1·04	1·24	235	60	.	.	10	337	137	110
7	Kobila Glava (1, 2)	957	924	138	334	1·23	4·64	420	20	.	.	6	283	36	101
8	Kopriva (1, 2)	606	592	96	240	1·69	5·84	202	46	.	.	11	174	1	73
9	Mavhinje (1—4)	1138	1109	111	220	0·82	18	330	429	.	.	17	243	5	93
10	Nabresina, Nabrežina	1002	964	77	132	10·30	13	444	288	.	.	26	103	.	46
11	Pliskovica (1, 2)	1219	1194	165	359	0·63	8·53	235	425	.	.	3	256	52	85
12	Polaj, Set., Šempolaj (1—3)	641	622	73	127	0·98	9·73	321	90	.	.	5	131	3	44
13	Selo (1, 2)	642	626	107	234	0·51	0·35	212	72	.	.	5	194	9	108
14	Škrbina (1—4)	872	850	140	208	1·22	2·95	410	88	.	.	12	239	86	159

Ortsbestandteile ad Gerichtsbezirk Comen:

- 3, 1) Divče (☛) 14—82, Jablanec △ 6—29, Comen, Komen ○ 149—675.
 4, 2) Daniel, Set., Štanjel ○ 63—263, Podlazi ■ 1—4, Suntel ■ 1—7.
 6, 2) Ivanigrad ○ 26—163, Zagraje ○ 17—92.
 10, —) Nabresina, Nabrežina ○ 209—1553, S. Croce, Sv. Križ ⊂ 16—110.
 12, 3) Bajta (☛) 3—19, Trnovica ○ 10—58.
 13, 2) Korito △ 8—59, Selo ○ 44—264, Vržič (☛) 4—26.
 14, 3) Laz ■ 1—0, Sibelja ○ 6—31.

Fortlaufende Nummer	Bezirkshauptmannschaft, Gerichtsbezirk, Ortsgemeinde, Ortschaft	Areal in Hektar	Anwesende Bevölkerung			Konfession		Umgangssprache der einheimischen Bevölkerung					Häuser	Ausstattung mit Institutionen	
			männlich	weiblich	zusammen	katholisch	andere	deutsch	italienisch	slovenisch	serbo-kroatisch	andere			
15	Slivno	628	175	146	321	321	.	.	.	318	.	.	57	15, 2) † 156 m.	
1	Prečnik ○		70	73	143	143	.	.	.	143	.	.	23		
2	Slivno ○		105	73	178	178	.	.	.	175	.	.	34		
16	Štjak	1460	456	400	856	856	.	.	.	856	.	.	169	16, 8) † 562 m.	
1	Čehovini ○		49	39	88	88	.	.	.	88	.	.	17	10) ♂, ☐ I, ☐, 518 m.	
2	Dolenje ○		30	22	52	52	.	.	.	52	.	.	9	11) † 377 m, ☐ I.	
3	Gradišče ○		18	23	41	41	.	.	.	41	.	.	6		
4	Krtinovica ○		26	22	48	48	.	.	.	48	.	.	9		
5	Nova Vas ○		8	6	14	14	.	.	.	14	.	.	3		
6	Poljane ○		19	9	28	28	.	.	.	28	.	.	5		
7	Ravne ○		37	39	76	76	.	.	.	76	.	.	16		
8	Razguri		46	42	88	88	.	.	.	88	.	.	17		
9	Selo ○		29	25	54	54	.	.	.	54	.	.	9		
10	Štjak ○		109	98	207	207	.	.	.	207	.	.	50		
11	Št. Tomaž		56	50	106	106	.	.	.	106	.	.	18		
12	Trebižani		21	16	37	37	.	.	.	37	.	.	8		
13	Večkoti ○		8	9	17	17	.	.	.	17	.	.	2		
17	Temnica	2784	762	668	1430	1430	.	.	.	1430	.	.	257	17, 1) ♂, ☐ II, ♀, ♂, 296 m.	
1	Kostanjevica		401	330	731	731	.	.	.	731	.	.	139	2) ♂, 384 m.	
2	Lipa ○		129	136	265	265	.	.	.	265	.	.	48	4) ♂, ☐ I, 2 ♀, ☐, 400 m.	
3	Novelo ○		73	70	143	143	.	.	.	143	.	.	22		
4	Temnica ○		159	132	291	291	.	.	.	291	.	.	48		
18	Veliki Dol ○	585	200	188	388	388	.	.	.	388	.	.	76	18) ♂, ☐ I, ♀, 221 m.	
19	Vojšćica	695	202	172	374	374	.	.	.	374	.	.	66	19) Vojšćica Dolenja: ♂ (Vojšćica), ☐ I, ☐ (Vojšćica), 327 m.	
	Summe des Gerichtsbezirkes Comen, Komen	21612	7730	7004	14734	14734	.	.	14	136	14446	1	2	2648	
	II. Gerichtsbezirk Sesana, Sežana 12 ⊕														
1	Avber	931	270	246	516	516	.	.	.	516	.	.	98	1, 1) ♂, ☐ II, ca. 350 m.	
1	Avber ○		116	103	219	219	.	.	.	219	.	.	42		
2	Gradinje ○		36	22	58	58	.	.	.	58	.	.	10		
3	Ponikve ○		105	114	219	219	.	.	.	219	.	.	39		
4	Raša (♣)		13	7	20	20	.	.	.	20	.	.	7		
2	Corgnale, Lokev	1-29	628	570	1198	1198	.	.	.	1197	.	.	201	2, 1) ♂, ☐ II, ♀, ♂, 451 m.	
1	Corgnale, Lokev ○		532	496	1028	1028	.	.	.	1027	.	.	173		
2	Prelože ○		96	74	170	170	.	.	.	170	.	.	28		
3	Duttoule, Dutovlje	1192	462	432	894	894	.	.	1	892	.	.	164	3, 1) ♂, ☐ I, 2 ♀, 6 ♂, ♂, (Dutovlje - Skopo) 277 m. - 318 m.	
1	Duttoule, Dutovlje ○		320	312	632	632	.	.	.	631	.	.	115		
2	Godnje ○		61	50	111	111	.	.	.	111	.	.	20		
3	Kreplje ○		81	70	151	151	.	.	1	150	.	.	29	3) †.	
4	Großrepen, Repen Veliki, auch Repno	1598	475	440	915	915	.	.	1	8	906	.	.	147	4, 1) ☐ I. Repentabor: ♂, 421 m.
1	Col		77	74	151	151	.	.	.	8	143	.	.	21	2) ♀.
2	Großrepen, Repen Veliki, auch Repno ○		212	201	413	413	.	.	1	.	412	.	.	73	

Sesana: Comen, Sesana.

Korrespondierende Nr. der Ortsgemeinde	Bezirkshauptmannschaft, Steuerbezirk, Katastralgemeinde	Katastralgemeinden										Ortsgemeinden			
		Areal in Hektar								Anzahl der		Viehstand			
		im ganzen	steuer- pflichtige Flächen	davon						Großgrund- besitzungen	Fabriken	Pferde	Rinder	Schafe	Schweine
				Äcker	Wiesen	Gärten	Wein- gärten	Hutw. und Alpen	Wald						
15	Slivno (1, 2)	628	614	65	129	0·57	3·66	245	170	.	.	5	156	4	50
16	Štjak (1—13)	1460	1402	98	344	2·25	139	187	632	1	.	4	405	3	212
17	Kostanjevica (1)	1432	1389	165	187	1·15	1·03	738	297	1
	Lipa (2)	633	618	64	140	0·55	.	332	81
	Temnica (3, 4)	719	698	112	139	0·75	0·50	324	122	1	.	35	542	82	182
18	Veliki Dol	585	574	81	190	1·07	6·67	164	131	.	.	2	106	27	41
19	Vojščica	695	674	106	176	0·95	1·30	351	39	.	.	7	164	19	74
Summe des Steuerbezirkes Comen, Komen		21612	20996	2837	5314	40	562	8100	4253	6	.	192	5172	613	2111
II. Steuerbezirk Sesana, Sežana 29 III															
1	Avber (1—4)	931	904	106	376	1·24	17	252	152	1	.	5	232	.	157
2	Corgnale, Lokev (1, 2)	1829	1781	167	468	0·50	0·74	856	289	1	.	7	534	.	201
3	Duttoule, Dutovlje (1—3)	1192	1162	143	423	1·29	35	297	263	.	.	19	537	73	256
4	Großrepen, Repen Veliki, auch Repno (1, 2)	1121	1106	66	178	0·42	2·59	278	581

Ortsbestandteile ad Gerichtsbezirk Comen:

- 16, 8) Kobenti (••) 2—15, Razguri ○ 15—73.
 11) Gorjupi, auch Škoči • 1—5, St. Tomaž ○ 17—101.
 12) Potokar • 1—4, Trebižani ○ 7—33.
 17, 1) Fajti (••) 3—20, Kostanjevica ○ 134—703, Plenski (••) 2—8.
 19 —) Vojščica Dolenja ○ 37—194, Vojščica Gorenja ○ 29—180.

Ortsbestandteile ad Gerichtsbezirk Sesana:

- 4, 1) Col ○ 13—108, Fernetič (••) 2—14, Krepa (••) 4—25, Repentabor △ 2—4.

Sesana: Sesana.

Korrespondierende Nr. der Ortsgemeinde	Bezirkshauptmannschaft, Steuerbezirk, Katastralgemeinde	Katastralgemeinden									Ortsgemeinden				
		Areal in Hektar								Anzahl der		Viehstand			
		im ganzen	steuer- pflichtige Flächen	davon						Großgrund- besitzungen	Fabriken	Pferde	Rinder	Schafe	Schweine
				Äcker	Wiesen	Gärten	Wein- gärten	Hutw. und Alpen	Wald						
	Voglje (3, 4)	477	468	52	209	0·58	3·75	185	17	.	.	6	436	1	103
5	Barka (1)	1026	980	93	207	2·87	28	102	547
	Dane (4, 7)	888	867	58	192	0·74	13	425	178
	Divazza, Divača (5)	777	759	46	179	0·54	0·02	338	195
	Ležeče (2, 3, 6, 9)	847	830	76	263	0·19	1·47	486	4·11
	Misliče (11)	253	247	32	36	1·89	3·51	62	111
	Naklo (8, 10, 12)	551	526	47	97	0·62	0·26	344	37	1
	Schwarzenegg, Podgrad (13)	467	455	19	53	2·58	1·04	103	276
	Škoflje (14, 17)	446	389	63	93	5·58	5·34	124	98
	Vareje (15)	310	304	22	56	0·92	3·50	100	122
Vatovlje (16)	177	171	29	46	0·27	7·39	7·39	82	.	.	19	1249	718	393	
6	Merče (3, 4, 6)	635	618	125	295	0·31	2·83	157	38	1
	Povir (1, 2, 5)	1892	1865	226	496	0·59	0·10	796	346	.	.	3	660	186	263
7	Rodik (1, 2)	1254	1233	109	239	4·38	4·79	587	289	.	.	4	266	135	107
8	Sesana, Sežana (1—4)	2474	2400	178	766	8·80	36	1042	369	4	.	25	644	.	282
9	Krajna Vas (1)	349	341	56	137	0·28	2·64	60	85
	Skopo (2)	421	411	73	171	1·25	5·47	143	18	1	.	17	221	1	97
10	Kazlje (1)	733	718	80	285	0·50	15	230	108
	Štorje (2—5)	1170	1148	109	460	1·60	4·92	554	18	.	.	7	586	4	250
11	Križ (2, 4, 5)	996	977	80	326	0·91	34	442	94
	Tomaj (6)	592	572	96	347	1·22	34	42	52	1
	Utovlje (1, 3, 7)	647	634	68	235	0·19	17	263	51	.	.	19	594	24	359

Ortsbestandteile ad Gerichtsbezirk Sesana:

- 4) Dol (•••) 2—11, Vrhovlje (○) 30—204.
5, 4) Dane (○) 19—131, Potoče (•••) 2—13.
7) Kačiče (○) 17—105, Ledena (•••) 2—2, Pared (•••) 4—27.
13) Potok (•••) 12—81, Schwarzenegg, Podgrad (○) 14—78.
7, 2) Mišnik = 1—7, Rodik (○) 89—417.
8, 1) Dane (○) 36—207, Dronje (•••) 2—9.
3) Fernetič (•••) 3—14, Sesana, Sežana (○) 214—1229.
10, 1) Jeriše (•••) 2—17, Kazlje (○) 68—354.

Sesana: Sesana.

Fortlaufende Nummer	Bezirkshauptmannschaft, Gerichtsbezirk Ortsgemeinde, Ortschaft	Areal in Hektar	Anwesende Bevölkerung			Kon- fession		Umgangssprache der ein- heimischen Bevölkerung					Häuser	Ausstattung mit Institutionen
			männlich	weiblich	zusammen	katholisch	andere	deutsch	italienisch	slowenisch	serbo- kroatisch	andere		
12	Zgonik	3129	734	685	1419	1419	.	9	1	1407	.	.	259	12, 3) ☐ I. 4) ☐ (Prosecco) 258 m. 8) † 247 m. 9) ☐, ☐ II, 2 §, 280 m.
1	Brišče (☐)		13	16	29	29	.	.	.	29	.	.	4	
2	Briščiki ○		86	76	162	162	.	.	1	161	.	.	27	
3	Devinščina △		10	14	24	24	.	.	.	24	.	.	7	
4	Gabrovec		132	124	256	256	.	9	.	247	.	.	49	
5	Kleinrepen, Repen Mali, auch Repnič		106	101	207	207	.	.	.	205	.	.	41	
6	Koludrovica ○		29	36	65	65	.	.	.	65	.	.	11	
7	Salež		167	160	327	327	.	.	.	327	.	.	56	
8	Samatorca		88	67	155	155	.	.	.	155	.	.	25	
9	Zgonik ○		103	91	194	194	.	.	.	194	.	.	39	
	Summe des Gerichts- bezirktes Sesana, Sežana	25584	7414	6937	14351	14348	3	76	61	14167	2	.	2508	

Rekapitulation:

Gerichtsbezirke:														
Comen, Komen	21612	7730	7004	14734	14734	.	14	136	14446	1	2	2648		
Sesana, Sežana	25584	7414	6937	14351	14348	3	76	61	14167	2	.	2508		
Summe der Bezirks- hauptmannschaft Sesana, Sežana	47196	15144	13941	29085	29082	3	90	197	28613	3	2	5156		

Sesana: Sesana.

Korrespondierende Nr. der Ortsgemeinde	Bezirkshauptmannschaft, Steuerbezirk, Katastralgemeinde	Katastralgemeinden										Ortsgemeinden					
		Areal in Hektar										Anzahl der		Viehstand			
		im ganzen	steuer- pflichtige Flächen	davon							Großgrund- besitzungen	Fabriken	Pferde	Rinder	Schafe	Schweine	
				Äcker	Wiesen	Gärten	Wein- gärten	Hutw. und Alpen	Wald								
12	Gabrovec (2, 3, 4)	1155	1128	79	241	0·35	2·58	449	356	.	1	
	Salež (1, 7, 8)	865	845	98	202	0·63	11	339	194	
	Zgonik (5, 6, 9)	1109	1086	91	238	1·02	9·87	324	422	1	.	8	609	1	165		
	Summe des Steuerbezirkes Sesana, Sežana	25584	24925	2487	7314	42	303	9387	5392	11	1	139	6368	1143	2633		

Rekapitulation:

Steuerbezirke:															
Comen, Komen	21612	20996	2837	5314	40	362	8190	4253	6	.	192	5172	613	2111	
Sesana, Sežana	25584	24925	2487	7314	42	303	9387	5392	11	1	139	6368	1143	2633	
Summe der Bezirkshauptmann- schaft Sesana, Sežana	47196	45921	5324	12628	82	665	17577	9645	17	1	331	11540	1756	4744	

Ortsbestandteile ad Gerichtsbezirk Sesana:

- 12, 4) Božja Polje ■ 1—10, Gabrovec ○ 48—246.
 5) Kleinropen, Repen Mali, auch Repnič ○ 37—188, Petrovica (■) 2—2, Zagradec (■) 2—17.
 7) Bajta (■) 2—11, Salež ○ 54—316.
 8) Kresija (■) 2—14, Samatorca ○ 23—141.

Tolmein: Flitsch.

Fortlaufende Nummer	Bezirkshauptmannschaft, Gerichtsbezirk, Ortsgemeinde, Ortschaft	Areal in Hektar	Anwesende Bevölkerung			Konfession		Umgangssprache der einheimischen Bevölkerung					Häuser	Ausstattung mit Institutionen
			männlich	weiblich	zusammen	katholisch	andere	deutsch	italienisch	slovenisch	serbo-kroatisch	andere		
	Bezirkshauptmannschaft Tolmein, Tolmino, Tolmin 4 GB., 24 ⊕, 3 ⊙ I. Gerichtsbezirk Flitsch, Plezzo, Bovec 7 ⊕, 1 ⊙													
1	Breth, Log	5218	327	318	645	645	.	29	.	614	.	2	131	1. 1) △ (Breth), †, ⊕ I, ‡, — 650 m.
1	Mittelbreth, Log Srednji		81	83	164	164	.	2	.	162	.		40	2) † 961 m, Exe.-Stat. I, ⊕.
2	Oberbreth, Strmec & 3 ⊙		104	96	200	200	.	.	.	200	.		39	3) ⊕, Kriegerdenkmal, ⊙ Manhartshaus ca. 2000 m. Paßhöhe 1162 m.
3	Predil, Predel △ darunter Militär		46	28	74	74	.	27	.	47	.		9	4) ⊙ und ⊕ (Breth).
4	Unterbreth, Log Spodnji		96	111	207	207	.	.	.	205	.	2	46	
2	Čezsoča	3575	312	393	705	705	.	.	.	696	.		192	2. 1) △, ⊕ I, 368 m.
1	Čezsoča & 4 ⊙		245	329	574	574	.	.	.	569	.		161	
2	Log di Čezsoča, Log Čezsoški ⊙		67	64	131	131	.	.	.	127	.		31	
3	Flitsch, Plezzo, Bovec	8465	944	1114	2058	2058	.	39	4	2007	.		596	3. 2) Steueramt, Forstinspek- tion, Bezirksgericht, Notar, Dek., ⊙, †: 448 m, Fachsch. für Spitzenklöppelei, ⊕ IV, ‡, †, †, ⊕, ⊕, † △, ⊕, ⊙, ⊕. — 485 m. Klausel: 532 m.
1	Dvor & 5 ⊙		79	121	200	200	.	.	.	200	.		75	3) † 470 m, ⊕ I, ⊕.
2	Flitsch, Plezzo, Bovec darunter Militär		638	740	1378	1378	.	37	3	1330	.		388	5) † 461 m, ⊙* Caninhütte 2010 m.
3	Kal		56	74	130	130	.	2	.	128	.		35	
4	Koritnica		77	69	146	146	.	.	.	146	.		37	
5	Plužne		94	110	204	204	.	.	1	203	.		61	
4	Saga, Žaga	2572	289	312	601	601	.	.	.	596	.		155	4) ⊙, Fachsch. für Korb- flechterei, ⊕ I, ⊙.
5	Serpenizza, Srpenica	1334	189	297	486	486	.	.	.	486	.		148	5) △, ⊕ II, † ‡, †, ⊙, ⊕. — 362 m.
6	Soča & 5 ⊙	6201	328	406	734	734	.	.	.	734	.		159	6) ⊙, ⊕ I, ⊙. — 476 m.
7	Trenta & 8 ⊙	8988	176	163	339	339	.	.	.	339	.		65	7) Na Logu: ⊙ Baumbach- hütte ca. 600 m. Pri Cerkvu: △ (Trenta), ⊕ I, ⊕, 748 m.
	Summe des Gerichts- bezirkes Flitsch, Plezzo Bovec	36353	2565	3003	5568	5568	.	68	4	5472	.	2	1449	

Tolmein: Flitsch.

Korrespondierende Nr. der Ortsgemeinde	Bezirkshauptmannschaft, Steuerbezirk, Katastralgemeinde	Katastralgemeinden									Ortsgemeinden									
		Areal in Hektar								Anzahl der		Viehstand								
		im ganzen	steuer- pflichtige Flächen	davon						Großgrund- besitzungen	Fabriken	Pferde	Rinder	Schafe	Schweine					
				Äcker	Wiesen	Gärten	Wein- gärten	Hutw. und Alpen	Wald											
	Bezirkshauptmannschaft Tolmein, Tolmino, Tolmin 4 StB., 69 □																			
	I. Steuerbezirk Flitsch, Plezzo, Bovec 11 □																			
1	Mittelbreth, Log Srednji (1, 4) Oberbreth, Strmec (2, 3)	2570 2648	1513 1791	19 8·25	132 166	0·82 0·26	.	607 761	754 856	.	.	.	10	143	918	12				
2	Čezsoča (1, 2)	3575	3275	93	375	1·70	.	1476	1329	.	.	.	7	453	652	49				
3	Flitsch, Plezzo, Bovec (1, 2, 5) Koritnica (3, 4)	7680 785	4759 607	253 29	711 122	8·12 0·45	.	2452 256	1335 200	1	.	.	35	763	1985	249				
4	Saga, Žaga	2572	2212	48	351	0·69	.	825	984	.	.	.	5	205	1195	11				
5	Serpenizza, Srpénica	1334	1293	51	507	0·95	.	166	565	.	.	.	12	221	126	35				
6	Soča linkes Isonzoufer (113—504)	4835	3997	30	384	.	.	1581	2002			
	Soča rechtes Isonzoufer (16—230)	1366	952	11	77	0·27	.	750	114	.	.	.	1	86	3533	92				
7	Trenta linkes Isonzoufer (15—232)	5702	3072	9·01	125	0·07	.	1556	1382			
	Trenta rechtes Isonzoufer (20—107)	3286	1966	6·37	75	0·01	.	1048	837	13	1636	63				
	Summe des Steuerbezirkes Flitsch, Plezzo, Bovec	36353	25437	560	3028	13	.	11478	10358	1	.	.	70	1881	10045	511				

Ortsbestandteile ad Gerichtsbezirk Flitsch:

- 1) Črez Vodo (•) 2—6, Mittelbreth, Log Srednji ○ 38—158.
- 2) Ložka Koritnica △ 4—16, Oberbreth, Strmec ○ 35—184, & 3 ☉ : Kūsalpe, Koritnica, Moženca.
- 3) Moženca △ 7—16, Pustina (•) 2—2, Unterbreth, Log Spodnji ○ 37—189.
- 2, 1) Čezsoča ○ 142—534, Jablenica △ 9—30, Keršovec ■ 1—5, Pri Ustencu ■ 1—1, V Lazah ■ 1—4, & 4 ☉ : Golobar, Jama, Pofovnik, Spedolina.
- 3, 1) Dvor ○ 72—186, Moderna ■ 1—1, Za Šijo ■ 1—8, Za Vrzeljom ■ 1—5, & 5 ☉ : Bala, Bukovac, Goričica, Gozdec, Kralca.
- 2) Bavšica (•) 19—91, Flitsch, Plezzo, Bovec ○ 341—1168, Klaus, Kluže ■ 1—2, Podklopec (•) 3—14, Ravna (•) 2—11, Ravnilaz △ 7—16, Vodenco △ 5—27, Za Brajdo ■ 1—6, Za Vrzeljom (•) 9—13.
- 3) Kal ○ 32—118, Malnik (•) 3—12.
- 4) Koritnica ○ 36—136, Mokrilaz ■ 1—10.
- 5) Plužne ○ 49—158, Pod Čelom △ 5—19, Podture (•) 4—9, Pri Morjancu ■ 1—4, Pri Žvikarji (•) 2—14.
- 4 —) Bočič △ 8—31, Dornoklje ■ 2—8, Logi △ 6—33, Malan △ 3—10, Nivica △ 6—27, Šekalji (•) 15—52, Saga, Žaga ○ 115—440.
- 5 —) Berzova △ 5—20, Serpenizza, Srpénica ○ 143—466.
- 6 —) Lepenje (•) 30—124, Lomovlje △ 7—22, Na Skali △ 6—19, Pod Skalo △ 7—37, Soča ■ 82—414, Versnik (•) 16—61, & ■ 11—57 und 5 ☉ : Črni Vrh, Nad Sočo, V Piažih, Za Grobenom, Za Skalo.
- 7 —) Dimnik (•) 5—23, Na Logu (•) 15—76, Podstermerica △ 4—26, Pri Cerkvi △ 3—12, Smrežje △ 5—29, Trenta ○ 7—40, Zapodnem △ 9—47, & ■ 17—86 und 8 ☉ : Kukla, Prizenek, Trbešica, Trenta, Velika Planina, Verebica, Zajavor, Zapotok.

Tolmein: Karfreit.

Fortlaufende Nummer	Bezirkshauptmannschaft, Gerichtsbezirk, Ortsgemeinde, Ortschaft	Areal in Hektar	Anwesende Bevölkerung			Konfession		Umgangssprache der einheimischen Bevölkerung					Häuser	Ausstattung mit Institutionen
			männlich	weiblich	zusammen	katholisch	andere	deutsch	italienisch	slovenisch	serbo-kroatisch	andere		
II. Gerichtsbezirk Karfreit, Caporetto, Kobarid 9 ⊕, 1 ⊙														
1	Bergogna, Breginj	2920	651	621	1272	1272	.	3	2	1267	.	.	246	1, 1) ☉, ☽, 2 † (645 m, 977 m), ☐ I, 3 ▲, ☉, 558 m. 2) ☐, ☐ I, ☐, — 518 m. 3) Exc.-Stat. I.
1	Bergogna, Breginj & 4 ⊕		347	332	679	679	.	3	2	674	.	.	131	
2	Logje ○		196	198	394	394	.	.	.	394	.	.	82	
3	Robedišče ○		108	91	199	199	.	.	.	199	.	.	33	
2	Creda, Kred	2971	688	692	1380	1380	.	.	.	1374	.	.	265	2, 1) Borjana Dolenja: †. Borjana Gorenja: ☐ (Borjana), ☐ I, ☐ (Borjana), 473 m. 2) ☉, ☐, ☐ I, 259 m. Kobič: Nebenzollamt I, ☉. 4) ☐ Exp., †, ☐ I, ☐, 256 m.
1	Borjana		272	260	532	532	.	.	.	532	.	.	92	
2	Creda, Kred & 2 ⊕		182	199	381	381	.	.	.	377	.	.	76	
3	Potoki ○		94	84	178	178	.	.	.	178	.	.	35	
4	Staro Selo ○		140	149	289	289	.	.	.	287	.	.	62	
3	Dreženca, auch Drežnica	3641	529	483	1012	1012	.	.	.	1012	.	.	164	3, 1) ▲, ☐ I, ☉. 3) † 566 m. 4) † 442 m. 5) † 621 m.
1	Dreženca, auch Drežnica ○		177	166	343	343	.	.	.	343	.	.	59	
2	Jezerca ○		37	32	69	69	.	.	.	69	.	.	11	
3	Koseč ○		80	76	156	156	.	.	.	156	.	.	23	
4	Magozd ○		72	68	140	140	.	.	.	140	.	.	21	
5	Ravna ○		163	141	304	304	.	.	.	304	.	.	50	
4	Idersko	1105	304	293	597	597	.	.	.	597	.	.	111	4, 1) † 211 m, ☐.
1	Idersko & 2 ⊕		264	260	524	524	.	.	.	524	.	.	99	
2	Mlinsko (☛)		40	33	73	73	.	.	.	73	.	.	12	
5	Karfreit, Caporetto, Kobarid	1407	615	622	1237	1237	.	3	6	1189	.	.	251	5, 1) Steueramt, Finanzwachkontrollbezirksleitung, ☉, Bezirksgericht, Notar, Dek., ☐, † 309 m, ☐ IV, ☐, 2 †, ☐, ☐, 4 ▲, ☐, ☉, ☐, — 235 m. 2) † 255 m, ☐. 3) † 303 m.
1	Karfreit, Caporetto, Kobarid		397	421	818	818	.	3	6	772	.	.	173	
2	Sužid & 1 ⊕		137	136	273	273	.	.	.	271	.	.	51	
3	Svina & 1 ⊕		81	65	146	146	.	.	.	146	.	.	27	
6	Libussina, Libušnje	4831	801	731	1532	1532	.	.	.	1532	.	.	268	6, 1) ▲, ☐ I, 206 m. 4) ▲, † 270 m. — 419 m. 6) ☐ I, ☐. 7) ☐ I.
1	Kamno		215	198	413	413	.	.	.	413	.	.	84	
2	Krn & 5 ⊕		96	79	175	175	.	.	.	175	.	.	23	
3	Ladja ○		109	93	202	202	.	.	.	202	.	.	40	
4	Libussina, Libušnje ○		59	56	115	115	.	.	.	115	.	.	17	
5	Selee ○		25	26	51	51	.	.	.	51	.	.	10	
6	Smast		141	138	279	279	.	.	.	279	.	.	46	
7	Vrsno ○		156	141	297	297	.	.	.	297	.	.	48	
7	Luico, Livek	1149	282	314	596	596	.	.	.	579	.	.	115	7) ☉, ▲, ☐ I, ☉, 720 m. Avsa: ☉, Nebenzollamt II. Perati: † 814 m. Ravna Dolenja: ☐.
8	Sedula, Sedlo	1209	427	389	816	816	.	.	.	813	.	.	163	
1	Homec ▲		25	32	57	57	.	.	.	57	.	.	9	
2	Podbela ○		133	111	244	244	.	.	.	242	.	.	52	
3	Sedula, Sedlo ○		171	157	328	328	.	.	.	328	.	.	63	
4	Stanovišče ○		98	89	187	187	.	.	.	186	.	.	39	
9	Trnovo ○	1052	162	141	303	303	.	.	.	303	.	.	61	9) ▲, ☐ I, ☐, 322 m.
Summe des Gerichtsbezirkes Karfreit, Caporetto, Kobarid		20285	4459	4286	8745	8745	.	6	8	8666	.	.	1644	

Tolmein: Karfreit.

Korrespondierende Nr. der Ortsgemeinde	Bezirkshauptmannschaft, Steuerbezirk, Katastralgemeinde	Katastralgemeinden										Ortsgemeinden							
		Areal in Hektar									Anzahl der		Viehstand						
		im ganzen	steuer- pflichtige Flächen	davon							Großgrund- besitzungen	Fabriken	Pferde	Rinder	Schafe	Schweine			
				Äcker	Wiesen	Gärten	Wein- gärten	Hutw. und Alpen	Wald										
	II. Steuerbezirk Karfreit, Caporetto, Kobarid 15 III																		
1	Bergogna, Breginj (1, 2) Robedišče (3)	2780 140	2634 136	99 13	702 32	1·17 .	.	683 48	1149 43	.	.	.	9	867	446	309			
2	Creda, Kred (1—4)	2971	2762	115	677	1·50	.	835	1134	.	.	66	699	180	109				
3	Dreženca, auch Drežnica (1—5)	3641	3020	107	622	4·64	.	1182	1104	.	.	70	598	2171	77				
4	Idersko (1, 2)	1105	1029	82	392	0·07	.	116	439	.	.	91	366	1	104				
5	Karfreit, Caporetto, Kobarid (1) Sužid (2) Svina (3)	441 545 421	398 509 375	48 25 23	98 131 127	3·56 0·09 0·03	.	33 176 108	215 177 117	.	.	88	444	2	62				
6	Kamno (1) Ladra (3) Smast (4, 6) Ursina, Vrsno (2, 5, 7)	804 341 614 3072	736 322 569 2221	51 20 45 39	411 54 262 422	2·63 0·17 1·81 1·30	.	138 64 137 1500	133 184 123 259	.	1	74	996	649	157				
7	Lulco, Livek	1149	1128	52	488	0·07	.	307	281	.	.	7	575	56	109				
8	Sedula, Sedlo (1—1)	1209	1013	82	359	0·40	.	295	277	.	.	11	490	16	73				
9	Trnovo	1052	1018	37	411	0·66	.	350	219	.	.	32	220	147	44				
	Summe des Steuerbezirkes Karfreit, Caporetto, Kobarid	20285	17870	838	5188	18	.	5972	5854	1	.	448	5255	3668	1044				

Ortsbestandteile ad Gerichtsbezirk Karfreit:

- 1) Bergogna, Breginj ○ 131—679, & 4 ☉: Klin, Kolejak, Planina, Plazi.
- 1) Borjana Dolenja ○ 42—245, Borjana Gorenja ○ 50—287.
- 2) Creda, Kred ○ 59—282, Robič ○ 17—99, & 2 ☉: Matajur, Mija.
- 1) Idersko ○ 99—524, & 2 ☉: Konjarska Koča, Stan.
- 1) Karfreit, Caporetto, Kobarid ○ 170—807, Mlini △ 3—11.
- 2) Sužid ○ 51—273, & ☉ Sužidska Planina.
- 3) Svina ○ 27—146, & ☉ Svinjka Planina.
- 1) Kamno ○ 80—406, Pri Mlinih (☉) 4—7.
- 2) Krn ○ 23—175, & 5 ☉: Košina, Kuhinja, Liskavoda, Planina na Polji, Zaslav.
- 6) Log (☉) 4—19, Smast ○ 42—260.
- 7, —) Avsa ○ 11—55, Golobi △ 8—58, Jevšček ○ 21—112, Lulco, Livek ○ 23—122, Perati ○ 13—69, Piki △ 6—21, Plohi △ 5—29, Pri Korenu * 1—4, Ravna Dolenja △ 8—33, Ravna Gorenja ○ 12—52, Sturmi △ 7—41.

Tolmein: Kirchheim.

Fortlaufende Nummer	Bezirkshauptmannschaft, Gerichtsbezirk, Ortsgemeinde, Ortschaft	Areal in Hektar	Anwesende Bevölkerung			Konfession		Umgangssprache der einheimischen Bevölkerung					Häuser	Ausstattung mit Institutionen
			männlich	weiblich	zusammen	katholisch	andere	deutsch	italienisch	slovenisch	serbo-kroatisch	andere		
	III. Gerichtsbezirk Kirchheim, Circhina, Cerkno 2 1/2 ⊕													
1	Kirchheim, Circhina, Cerkno	10915	2797	3014	5811	5811	.	.	.	5808	.	.	1032	1, 1) ♂, ☒ I, 715 m.
1	Bukovo		352	338	690	690	.	.	.	690	.	.	127	2) ☒ I. Trehende: † 558 m.
2	Gorje		169	213	382	382	.	.	.	382	.	.	73	4) Steueramt, Bezirksge- richt, Notar, Dek., ♂, † 315 m, ☒ III, 2 ♀, ☐, ☐, 4 ▲, ☐, ☐, ☐, ☐, 325 m.
3	Jesenica		101	110	211	211	.	.	.	211	.	.	42	
4	Kirchheim, Circhina, Cerkno		504	555	1059	1059	.	.	.	1056	.	.	180	
5	Labinje		152	171	323	323	.	.	.	323	.	.	59	5) † 609 m.
6	Novake Dolenje		120	142	262	262	.	.	.	262	.	.	43	6) ▲ (Novake), ☒ I, 609 m.
7	Novake Gorenje		167	182	349	349	.	.	.	349	.	.	62	8) ☐, ☒ I, 541 m.
8	Orehek		98	96	194	194	.	.	.	194	.	.	39	9) ▲, ☒ I, ☒, 603 m. Jazec: † 682 m.
9	Otalež		699	729	1428	1428	.	.	.	1428	.	.	239	Lazec: † 551 m. Straža: † 477 m.
10	Planina		146	183	329	329	.	.	.	329	.	.	68	10) † 553 m.
11	Reka		207	195	402	402	.	.	.	402	.	.	67	11) †, Exc.-Stat. I, ☒. Ravne Gorenje: ♂ (Ravne), ☒ I, 707 m.
12	Zakriž		82	100	182	182	.	.	.	182	.	.	33	12) † 595 m.
2	Šebrelje	2709	488	496	984	984	.	.	.	984	.	.	143	
3	*) Veitsberg, Set., Sv. Viška Gora 1. A. (vide Tolmein 5) *	2348	483	535	1018	1018	.	.	.	1018	.	.	211	2) Jageršče: ♂, ☒ I, ☒, 657 m. Šebrelje Gorenje: ♂ (Še- brelje), ☒ I, ☐, ☐ (Še- brelje), 638 m.
1	Poljice		70	83	153	153	.	.	.	153	.	.	29	
2	Veitsberg, Set., Sv. Viška Gora		413	452	865	865	.	.	.	865	.	.	182	3, 1) ▲, Exc.-Stat. I, 517 m. 2) ♂, ☒ I, ♀, 647 m.
	Summe des Gerichts- bezirkes Kirchheim, Circhina, Cerkno	15972	3768	4045	7813	7813	.	.	.	7810	.	.	1386	
	*) Die ganze Ortsgemeinde Veitsberg, Set. zählt:	4621	941	1016	1957	1957	.	.	.	1957	.	.	349	

Tolmein: Tolmein.

Fortlaufende Nummer	Bezirkshauptmannschaft, Gerichtsbezirk, Ortsgemeinde, Ortschaft	Areal in Hektar	Anwesende Bevölkerung			Konfession		Umgangssprache der einheimischen Bevölkerung					Häuser	Ausstattung mit Institutionen
			männlich	weiblich	zusammen	katholisch	andere	deutsch	italianisch	slowenisch	serbo-kroatisch	andere		
IV. Gerichtsbezirk Tolmein, Tolmino, Tolmin 5 1/2 ⊕, 1 ⊙														
1	Grahovo	9409	1799	1942	3741	3741	.	2	.	3738	.	1	652	1, 1) † 757 m.
1	Bača Podbrdo ⊙		87	108	195	195	.	.	195	.	.	.	39	2) ♂, ⊕ I, ⊗, 679 m.
2	Deutschruth, Nemški Rut ⊙		135	152	287	287	.	.	287	.	.	.	55	3) ♂, ⊕ I, 4 ♂, ⊕, ⊗, ⊙ (Grahovo an der Bača), 256 m. — 305 m.
3	Grahovo		360	364	724	724	.	1	.	722	.	1	122	4) ♂, ⊕, ⊗, 397 m.
4	Grant ⊙		58	99	157	157	.	.	157	.	.	.	23	5) †, ⊗.
5	Huda Južna ⊙		90	97	187	187	.	.	187	.	.	.	34	6) †, ⊗. Loje: † 457 m.
6	Kal ⊙		44	53	97	97	.	.	97	.	.	.	13	7) ♂, ⊕ I, 559 m.
7	Kneža		359	370	729	729	.	.	729	.	.	.	152	8) ♂, ⊕ I, †, 4 ♂, ⊙ (Podbrdo an der Bača), 506 m. — 521 m.
8	Kuk ⊙		43	27	70	70	.	.	70	.	.	.	11	9) ♂, ⊕ I, ⊗.
9	Obloke ⊙		73	63	136	136	.	.	136	.	.	.	20	10) ♂, ⊕ I, ⊗.
10	Petrovo Brdo ⊕		26	38	64	64	.	.	64	.	.	.	8	11) ♂, ⊕ I, ⊗.
11	Podbrdo ⊙		138	156	294	294	.	1	.	293	.	.	51	
12	Porzen (••)		74	89	163	163	.	.	163	.	.	.	22	
13	Stržišče ⊙		131	151	282	282	.	.	282	.	.	.	49	
14	Trtnik ⊙		133	122	255	255	.	.	255	.	.	.	39	
15	Znojle ⊙		48	53	101	101	.	.	101	.	.	.	14	
2	Luzia, Set., Sv. Lucija, auch Sv. Lucija na Mostu	3440	1206	1230	2436	2436	.	.	2436	.	.	.	489	2, 1) ⊗.
1	Baza di Modreja, Bača pri Modreji		145	136	281	281	.	.	281	.	.	.	54	2) ♂, ⊕ I, ⊗, 195 m.
2	Idria di Baza, Idrija pri Bači		195	196	391	391	.	.	391	.	.	.	78	3) ♂, ⊕ II, †, ⊙ und ⊗ (Set. Luzia am Isonzo), 216 m. — 284 m.
3	Lom di Tolmino, Lom Tolminski		249	270	519	519	.	.	519	.	.	.	106	4) ♂, ⊕ I, 180 m. — 206 m.
4	Luzia, Set., Sv. Lucija, auch Sv. Lucija na Mostu		167	173	340	340	.	.	340	.	.	.	71	5) †.
5	Modreja		95	98	193	193	.	.	193	.	.	.	47	6) ♂ (Slap an der Idrija). Roče: ♂, ⊕ I, †, 3 ♂, 364 m.
6	Modrejee		90	81	171	171	.	.	171	.	.	.	35	
7	Slap		265	276	541	541	.	.	541	.	.	.	98	
3	Ponikve	1670	572	572	1144	1144	.	.	1142	.	.	2	213	3, 1) † 585 m.
1	Logaršče		127	125	252	252	.	.	252	.	.	.	45	2) ♂, ⊕ I, 641 m.
2	Pečine		181	180	361	361	.	.	359	.	.	2	70	3) ♂, ⊕ I, †, 725 m.
3	Ponikve		264	267	531	531	.	.	531	.	.	.	98	
4	Tolmein, Tolmino, Tolmin	11712	2197	2114	4311	4310	1	16	13	4265	.	.	778	4, 1) ⊕ I.
1	Čadra, auch Čadrg		182	165	347	347	.	.	347	.	.	.	53	4) † 399 m, ⊕ I, ⊗.
2	Dolje		148	129	277	277	.	.	277	.	.	.	42	5) ♂, ⊕ II, †, ⊙, ⊗, 216 m. — 284 m.
3	Gabrije ⊙		99	74	173	173	.	.	173	.	.	.	28	6) † 294 m, ⊗.
4	Lubino, Ljubinj ⊙		148	136	284	284	.	.	284	.	.	.	55	10) Bezirkshauptmannschaft, Baubezirksleitung, Grund- steuerkataster-Evidenz- haltung, Steueramt, ♂, Forstinspektion, Bezirks- gericht, Notar, Dek., ♂, † 167 m, ⊕ IV, ♂, Apo- theke, 2 ♂, † V, 2 †, ⊕, 6 ♂, ⊕, ⊕, ⊕, ⊕, ⊙, ⊕, ⊕, ⊕ auf dem Schloßberg 428 m, 202 m.
5	Podmelec		254	270	524	524	.	.	524	.	.	.	103	11) † 203 m, Exc.-Stat. I.
6	Polubino, Poljubinj		246	251	497	497	.	.	497	.	.	.	93	13) Perbja: ⊕ I.
7	Rapetno pri Poljubinji ⊙		63	55	118	118	.	.	118	.	.	.	26	14) †.
8	Ravne Žabče ⊕		50	38	88	88	.	.	88	.	.	.	18	
9	Selišče ⊕		26	25	51	51	.	.	51	.	.	.	11	
10	Tolmein, Tolmino, Tolmin		406	459	865	864	1	16	13	819	.	.	158	
	darunter Militär		1	.	1	1	.	.	1	.	.	.		
11	Volarje ⊙		148	131	279	279	.	.	279	.	.	.	52	
12	Žabče ⊙		79	83	162	162	.	.	162	.	.	.	32	
13	Zadlaz Žabče		113	74	187	187	.	.	187	.	.	.	31	
14	Zatolmin		235	224	459	459	.	.	459	.	.	.	76	
5	Veitsberg, Set., Sv. Viška Gora 2. A. (vide Kirch- heim 3)	2273	458	481	939	939	.	.	939	.	.	.	138	5) Tribuša: ♂ (Tribuša Do- lenja), ⊕ I, ⊗, 197 m.
	Rapetno Brdo		458	481	939	939	.	.	939	.	.	.	138	

Tolmein: Tolmein.

Korrespondierende Nr. der Ortsgemeinde	Bezirkshauptmannschaft Steuerbezirk, Katastralgemeinde	Katastralgemeinden									Ortsgemeinden									
		Areal in Hektar								Anzahl der		Viehstand								
		im ganzen	steuer- pflichtige Flächen	davon						Großgrund- besitzungen	Fabriken	Pferde	Rinder	Schafe	Schweine					
				Äcker	Wiesen	Gärten	Wein- garten	Hutw. und Alpen	Wald											
	IV. Steuerbezirk Tolmein, Tolmino, Tolmin 28 III																			
1	Deutschruth, Nemški Rut (2, 4)	1687	1491	64	413	3·21	.	527	484	
	Grahovo (3)	1210	1164	57	446	1·10	.	276	384	
	Kneža (7)	1861	1833	64	616	0·59	.	500	652	1	
	Obloke (5, 9)	604	575	29	247	0·69	.	100	198	
	Podbrdo (1, 8, 10, 11, 12, 14)	2648	2583	157	810	3·50	.	810	803
	Stržišče (6, 13, 15)	1399	1351	73	375	3·55	.	483	416	.	.	.	31	2457	724	298	.	.	.	
2	Idria, Idrija (2)	514	483	47	208	3·35	.	35	190	
	Lom (3)	1012	990	81	372	0·68	.	226	310	
	Luzia, Set., Sv. Lucija (1, 4, 5)	735	632	79	326	5·47	.	54	168	1	
	Modrejec (6)	307	281	31	124	1·64	.	11	113	
	Slap (7)	872	824	70	320	0·44	.	87	347	1	.	.	23	1213	421	176	.	.	.	
3	Pečine (2)	494	484	71	194	1·37	.	94	124	
	Ponikve (1, 3)	1176	1148	117	556	0·57	.	181	293	.	.	31	632	125	75	.	.	.		
4	Čadra, auch Čadrg (1)	2156	1885	28	216	1·60	.	950	689	
	Dolje (2, 3)	709	669	51	335	2·87	.	223	57	
	Lubino, Ljubinj (4)	1035	990	23	247	3·10	.	596	121	
	Podmelec (5)	2187	1736	51	466	2·77	.	551	665	
	Polubino, Poljubinj (6, 7)	867	811	72	277	5·20	.	125	332	
	Tolmein, Tolmino, Tolmin (10)	259	215	49	84	2·92	.	31	48	2	
	Volarje (9, 11)	503	475	38	230	2·47	.	161	44	
	Žabče (8, 12, 13)	2092	1572	43	310	1·25	.	747	471	
Zatolmin (14)	1904	1642	44	244	1·23	.	553	800	1	.	.	147	2191	1206	326	.	.	.		
5	Prapetno Brdo	2273	2226	117	524	0·49	.	575	1010	.	.	15	913	739	109	.	.	.		

Ortsbestandteile ad Gerichtsbezirk Tolmein:

- 1, 3) Grahovo ○ 50—287, Koritnica ○ 52—294, Na Brdu (●) 4—26, Pod Rovtom (●) 3—24, V Bukovem ● 3—27, Zarakovec (●) 10—66.
 7) Kneža ○ 68—294, Lisee △ 8—42, Loje △ 10—54, Na Hovice △ 9—41, Na Logu (●) 4—15, Podleskovca △ 5—36, Podorehi ● 2—20, Rakovec (●) 3—28, Skrée (●) 7—26, Temljine ○ 33—160, Zalisec (●) 3—13.
 2, 1) Baza di Modreja, Bača pri Modreji ○ 24—128, Grapa (●) 20—103, Pri Kosu = 1—5, Stopič △ 9—45.
 2) Batišti △ 9—49, Hotešk △ 8—40, Idria di Baza, Idrija pri Bači ○ 47—222, Ledence △ 6—27, Pleče ● 2—11, Podčepovnik △ 4—23, Pri Trušnerju ● 2—19.
 3) Brdo △ 4—12, Drobočnik (●) 5—38, Glubi ● 2—17, Grudenca (●) 22—94, Kal △ 7—31, Kremence (●) 3—11, Log (●) 23—101, Lom di Tolmino, Lom Tolminski ○ 25—130, Na Lazni = 1—6, Na Robu △ 5—28, Osredok ● 2—5, Širokarji (●) 6—40, Zasleme = 1—6.
 4) Drobočnik (●) 6—32, Luzia, Set., Sv. Lucija, auch Sv. Lucija na Mostu ○ 54—262, Na Lazih (●) 11—46.
 5) Modreja ○ 46—189, Pri Trpinu = 1—4.
 6) Modrejec ○ 33—156, Pri Melanu = 1—9, Pri Mihcu = 1—6.
 7) Conh = 1—6, Grudenca (●) 2—11, Na Potrebi (●) 3—16, Na Vratih = 1—4, Oblaz ● 2—11, Pri Kamencu = 1—6, Roče ○ 18—98, Rute (●) 12—72, Slap ○ 55—301, Temnik △ 3—16.
 3, 1) Gomila ● 2—14, Logaršče ○ 15—87, Rakovec ○ 23—129, Trnje (●) 5—22.
 2) Orni Vrh (●) 5—34, Kal (●) 5—36, Kobilnik (●) 6—41, Pečine ○ 54—250.
 3) Lazi (●) 5—27, Ostrožnik = 1—10, Ponikve ○ 64—351, Pri Puhu (●) 4—18, Rob (●) 9—34, Rute (●) 5—25, Za Gomilce (●) 4—29, Za Vrhom (●) 6—37.
 4, 1) Čadra, auch Čadrg ○ 19—138, Mučence (●) 4—34, Na Lazu (●) 7—39, Zadlaz (●) 23—136.
 2) Dolje ○ 41—270, Poloreh = 1—7.
 5) Grapa (●) 13—79, Hum △ 7—44, Klavže (●) 21—105, Podmelec ○ 39—172, Sela ○ 23—124.
 6) Polubino, Poljubinj ○ 90—474, Ravna △ 3—23.
 10) Tolmein, Tolmino, Tolmin ○ 130—712, Zalog (●) 28—153.
 13) Perbla (●) 6—32, Skabnik (●) 6—44, Zadlaz Žabče (●) 19—111.
 14) Javorec △ 3—23, Na Lokah ● 4—19, Polog = 1—4, Zastonar = 1—11, Zatolmin ○ 67—402.
 5—) Hotenje ● 42—299, Idriška Grapa ● 19—133, Prapetno Brdo (●) 37—194, Slemo (●) 5—13, Tribuša ● 26—174, Vojske (●) 9—126.

Tolmein: Tolmein.

Fortlaufende Nummer	Bezirkshauptmannschaft, Gerichtsbezirk, Ortsgemeinde, Ortschaft	Areal in Hektar	Anwesende Bevölkerung			Konfession		Umgangssprache der einheimlichen Bevölkerung					Häuser	Ausstattung mit Institutionen
			männlich	weiblich	zusammen	katholisch	andere	deutsch	italienisch	slovenisch	serbo-kroatisch	andere		
6	Woltschach, Volzana, Volée	2994	869	789	1658	1658	.	1	.	1645	.	.	322	6, 1) ⚡. 2) Mengore: Wallfahrtskirche 468 m. 4) + 238 m. 5) ☞, ☞, + 185 m, ☞ II, ☞. — 213 m.
1	Čiginj		158	122	280	280	.	.	.	280	.	.	52	
2	Kozaršče		107	94	201	201	.	.	.	201	.	.	39	
3	Rute		102	97	199	199	.	.	.	191	.	.	31	
4	Selo		126	114	240	240	.	.	.	240	.	.	44	
5	Woltschach, Volzana, Volée		376	362	738	738	.	1	.	733	.	.	156	
Summe des Gerichtsbezirkes Tolmein, Tolmino, Tolmin		31498	7101	7128	14229	14228	1	19	13	14165	.	3	2592	

Rekapitulation:

Gerichtsbezirke:													
Flitsch, Plezzo, Boyce	36353	2565	3003	5568	5568	.	68	4	5472	.	.	2	1449 *) & 25 ♂.
Karfreit, Caporetto, Kobarid	20285	4459	4286	8745	8745	.	6	8	8666	.	.	1	1641 **) & 15 ♂.
Kirchheim, Circhina, Cerkno	15972	3768	4045	7813	7813	.	.	.	7810	.	.	1	1386
Tolmein, Tolmino, Tolmin	31498	7101	7128	14229	14228	1	19	13	14165	.	3	2592	
Summe der Bezirkshauptmannschaft Tolmein, Tolmino, Tolmin	104108	17893	18462	36355	36354	1	93	25	36113	.	5	7071 ***) & 40 ♂.	

Übersicht für Görz und Gradisca:

13 GB., 141 ⊕, 6 ⊙, 7 ⊚

Stadt mit eigenem Statut:													
Görz, Gorizia, Gorica	2351	12381	13051	25432	24900	532	2760	16112	4754	77	62	1935	
Bezirkshauptmannschaften:													
Görz, Gorizia, Gorica	76042	35132	33239	68371	68336	35	195	2587	65034	11	13	12309	
Gradisca, Gradiska	62152	36964	36690	73654	73476	178	360	62215	6068	3	10	1218	
Sesana, Sežana	47196	15144	13941	29085	29082	3	90	197	28613	3	2	5156	
Tolmein, Tolmino, Tolmin	104108	17893	18462	36355	36354	1	93	25	36113	.	5	7071	
Summe von Görz und Gradisca	291849	117514	115383	232897	232148	749	3498	81136	140582	94	92	38619	

Tolmein: Tolmein.

Korrespondierende Nr. der Ortsgemeinde	Bezirkshauptmannschaft, Steuerbezirk, Katastralgemeinde	Katastralgemeinden									Ortsgemeinden				
		Areal in Hektar								Anzahl der		Viehstand			
		Im ganzen	steuer- pflichtige Flächen	davon						Grobgrund- besitzungen	Fabriken	Pferde	Rinder	Schafe	Schweine
				Äcker	Wiesen	Gärten	Wein- gärten	Hort- und Alpen	Wald						
6	Čiginj (1)	493	478	35	182	1.00	.	48	212
	Kozaršće (2)	251	240	25	111	0.71	.	26	77
	Rute (3)	399	388	22	194	.	.	29	143
	Selo (4)	423	399	30	168	0.89	.	13	187
	Woltschach, Volzana, Volče (5)	1428	1321	93	484	7.69	.	159	577	.	.	6	910	178	237
	Summe des Steuerbezirktes Tolmein, Tolmino, Tolmin	31498	28886	1661	9079	60	.	8171	9915	6	.	253	8.16	3393	1221

Rekapitulation:

Steuerbezirke:															
Flitsch, Plezzo, Bovec	36358	25437	560	3028	13	.	11478	10358	1	.	70	1884	10015	511	
Karfreit, Caporetto, Kobarid	20285	17870	838	5188	18	.	5972	5854	1	.	448	5255	3668	1041	
Kirehheim, Circhina, Cerkno	15972	15525	1449	4950	53	.	4556	4517	.	.	73	5036	2504	695	
Tolmein, Tolmino, Tolmin	31498	28886	1661	9079	60	.	8171	9915	6	.	253	8316	3393	1221	
Summe der Bezirkshauptmann- schaft Tolmein, Tolmino, Tolmin	104108	87718	4508	22215	144	.	30177	30644	8	.	844	20491	19610	3471	

Übersicht für Görz und Gradisca:


13 StB., 285 □

Stadt mit eigenem Statut:															
Görz, Gorizia, Gorica*)
Bezirkshauptmannschaften:															
Görz, Gorizia, Gorica und Stadt mit eigenem Statut Görz, Gorizia, Gorica	78393	75057	10324	17965	272	4438	19873	22185	72	26	1728	24156	3320	14490	
Gradisca, Gradiška	62152	49109	25305	9995	352	1894	7262	4301	171	28	1950	19592	675	13154	
Sesana, Sezana	47196	45921	5324	12628	82	665	17577	9645	17	1	331	11510	1753	4744	
Tolmein, Tolmino, Tolmin	104108	87718	4508	22245	144	.	30177	30644	8	.	844	20491	19610	3471	
Summe von Görz und Gradisca	291849	257805	45461	62833	850	6997	74889	66775	268	55	4853	75759	25367	35859	

Ortsbestandteile ad Gerichtsbezirk Tolmein:

6. 1) Čiginj ○ 43-230, Fratniki ■ 2-11, Na Njivah (■) 3-15, Oblast (■) 4-24.
 2) Kozaršće ○ 24-109, Mengore, Mengar ■ 1-9, Na Poljanah (■) 4-21, Ušnik △ 10-62.
 3) Čauče (■) 2-10, Cemponi (■) 2-6, Draga (■) 3-16, Jazne ■ 1-5, Rute ■ 23-162.
 4) Koprivšće ■ 1-9, Kozmarice △ 7-14, Podseta ■ 2-8, Potolovec (■) 3-23, Selo ○ 31-156.
 5) Fonj △ 4-22, Kamenca △ 5-30, Rut ■ 2-12, Woltschach, Volzana, Volče ○ 145-674.

*) Die Daten für die Stadt Görz sind bei der gleichnamigen Bezirkshauptmannschaft inbegriffen.



Istrien.

Stadt mit eigenem Statut: **Rovigno. — Capodistria: Capodistria.**

Fortlaufende Nummer	Stadt mit eigenem Statut Bezirkshauptmannschaft, Gerichtsbezirk, Ortsgemeinde, Ortschaften	Areal in Hektar	Anwesende Bevölkerung			Konfession		Umgangssprache der einheimischen Bevölkerung					Häuser	Ausstattung mit Institutionen
			männlich	weiblich	zusammen	katholisch	andere	deutsch	italienisch	slovenisch	serbo-kroatisch	andere		
1	Rovigno, Rovinj	6171	4837	5465	10302	10279	23	201	9716	16	41	4	1160	
<p>Konsularvertretung von Italien. Bezirkskrankenkasse, Grundsteuerkatasterevidenzhaltung, Steueramt, Hauptzollamt II, Finanzwachabteilung, k. k. Tabakfabrik, Hafen- und Seesanitátskapitanat, Handels- und Gewerbekammer, Eichamt, landwirtschaftlich-chemische Versuchsanstalt. Kreisgericht, Bezirksgericht, Notariatskammer, 2 Notare, 4 Advokaten. Magistrat, Stadtphysikat.</p>														
	Bezirkshauptmannschaft Capodistria, Koper, Kopar 3 GB., 11 ⊕, 5 ⊙ I. Gerichtsbezirk Capodistria, Koper, Kopar 7 ⊕, 2 ⊙													
1	Capodistria, Koper, Kopar	3694	5845	4961	10806	10726	80	68	8606	1542	168		1907	<p>1. 1) ⚪ (Risano) 12 m. Lazaretto; ⊕ I. 2) Bezirkshauptmannschaft, Bezirkskrankenkasse, Grundsteuerkatasterevidenzhaltung, Hauptsteueramt, Hauptzollamt II, Salzamt, Finanzinspektorat, Finanzwachkontrollbezirksleitung, ☉, ☽, Hafen- und Seesanitátsdeputation, Bezirksgericht, 2 Notare, 7 Adv., Männerstrafanstalt, Konkathedralkapitel, Dek., ⚪, ⚓, 6 ⚪, Franziskanerkonvent mit Bibliothek, Kapuzinerkonvent, 2 Institute der Schwestern vom III. Orden des hl. Franziskus, Clarissinnen, Obergymnasium, Lehrerbildungsanstalt, bischöfl. Knabenseminar, gw. Fortsch., 5 ⊕ XVII, Musikschule, Theater, Waisenhaus, (♣), Versorgungshaus, 2 öff. Krankenhäuser, 2 Apotheken, 4 ☽, ☽V, ⚓, 6 ☽, ☽, ☽, 6 ⚓, 2 ☽, 2 Pfandleihanstalten, 1r. ☽, u. ☽, ☽, ☽, Schiffswarte, 13 m.</p>
1	Bertocchi, Brtoki		238	226	464	464			269	193	1		87	
2	Capodistria, Koper, Kopar ⊙ <i>darunter Militär</i>		4472	3758	8230	8150	80	67	7205	391	167		1206	
3	Cesari		176	139	315	315			5	310			67	
4	Pobeghi		441	386	827	827			196	616			161	
5	S. Canziano		244	204	448	448			134	9			151	
6	Sermino		63	56	119	119			103	16			99	
7	S. Marco		211	192	403	403		1	394	7			136	
2	Decani, Pasja Vas	7063	3155	2870	6025	6025		2		6015			1173	
1	Aequaro, Potok ⊙		69	66	135	135				135			25	
2	Antignano, Tinjan		222	203	425	425				425			92	
3	Besovica ⊙		83	81	164	164				164			35	
4	Bonini ⊙		14	13	27	27				27			4	
5	Boscari, Buškarji ⊕		5	4	9	9				9			2	
6	Buzari ⊙		11	11	22	22				22			4	
7	Cepinje ⊙		33	27	60	60				60			10	
8	Cerej ⊙		17	15	32	32				32			4	
9	Cernical, Črnikal		255	227	482	482				482			85	
10	Covedo, Kubed ⊙		198	188	386	386				386			68	
11	Cristoglie, Hrastovlje ⊙		126	104	230	230				230			44	
12	Decani, Pasja Vas ⊙		438	450	888	888		2		881			185	
13	Dolani ⊙		18	17	35	35				35			7	

3) ☽, 5) ☽☽ (Capodistria) 3 m, S. Nazario: ☽, ☽☽. 6) ☽, ☽, Bocca Flume: temp. ☽, 7) ☽☽ (Semodella) 2 m, Wallfahrtskirche Madonna di Smedella.
 2. 1) ⚪ 64 m, 2) ⚪, ⊕ I, ☽☽, 372 m. 3) Wallfahrtskirche Madonna dell' Aequa, 9) ☽, ☽, 3 ⚓, ☽. 10) ⚪, ⊕ I, ☽, 263 m. 11) ⚪ 176 m, (⊕) I. 12) ⚪, ⊕ II, ☽, ☽, 68 m.

Ortsbestandteile ad Stadtbezirk Rovigno:
 A) Rovigno, Rovinj:
 1, Rovigno, Rovinj ⊕ 1106—10093.
 B) Vororte, Suburbio:
 Deserto, auch S. Lorenzo ⊕ 2—21, Fontana ⊕ 2—0, Macaria ⊕ 3—21, Madonna delle Grazie ⊕ 2—13, Mulini ⊕ 3—10, Portizzol ⊕ 5—26, S. Pietro ⊕ 4—24, S. Vito ⊕ 5—22.

Stadt mit eigenem Statut: **Rovigno.** — **Capodistria:** Capodistria.

Korrespondierende Nr. der Ortsgemeinde	Stadt mit eigenem Statut, Bezirkshauptmannschaft, Steuerbezirk, Katastralgemeinde	Katastralgemeinden														
		Areal in Hektar									Anzahl der		Viehstand			
		im ganzen	steuer- pflichtige Flächen	davon							Großgrund- besitzungen	Fabriken	Pferde	Rinder	Schafe	Schweine
				Äcker	Wiesen	Gärten	Wein- gärten	Huw. und Alpen	Wald							
1	Rovigno, Rovinj *	6171	5983	1003	49	2323	739	332	1537	4	7	218	263	719	12	
<p>Dekanat, Probstei, Kollegiatkapitel, 2 Kaplaneien, 34 Filialkirchen, Franziskanerkonvent, 2 Institute der Caje- tanerinnen, Töchter des göttlichen Heilandes, gewerbliche Fortbildungsschule, 3 Volksschulen mit 18 Klassen. 8 Kinderbewahranstalten, öffentliches Seehospital (S. Pelagio), Versorgungshaus, 2 Apotheken, 6 Ärzte, 4 Hebammen, 2 Feuerwehren, Schubstation, 5 Gendarmen, 3 Spar- und Darlehenskassenvereine, ärarisches Post- und Telegraphenamts, Eisenbahn 2 m, Handelshafen, 2 Häfen (S. Andrea, Vestre), Dampfschiffstation, Leuchthurm (S. Giovanni in Pelago). Ruine eines römischen Kastelles (Monte della Torre) 106 m. — 36 m.</p>																
1	Bezirkshauptmannschaft Capodistria, Koper, Kopar 3 St B., 70 □ I. Steuerbezirk Capodistria, Koper, Kopar 40 □															
	Capodistria, Koper, Kopar (2)	45	10		0.08	8.20		2.33		11	1	75	42		217	
	Lazzaretto (1, 3-7)	3649	2827	145	254	480	1420	358	170	10		54	437	7	400	
2	Antignano, Tinjan (2)	477	459	72	51	3.04	41	146	146				157		49	
	Cernical, Črnikal (9)	255	235	2.16	12	6.18	92	95	28			4	134	156	82	
	Covedo, Kubed (10, 18)	1263	1213	132	181	8.50	86	446	360			4	194	3	112	
	Cristoglie, Hrastovlje (11, 42)	638	622	22	15	2.68	104	401	77			1	130	214	47	
	Decani, Pasja Vas (12, 29, 35)	559	528	22	69	62	100	103	172			25	139	6	181	

Ortsbestandteile ad Stadtbezirk Rovigno:

C) Gebiet, Territorio:

Centener L 2-0, Cerisol = 1-0, Concetta = 1-0, Laste = 1-0, Marbol 1-3, Monchierlongo = 1-4, Mendelaco = 1-0, Monferenzo = 1-12, Monvé = 1-0, Muccia = 1-0, Palù = 1-6, Regno = 1-0, Roja = 1-0, Saline L 2-14, S. Brigida = 1-0, S. Marco = 1-0, S. Tomaso (•••) 1-0, Valalta = 1-4, Valderiso = 1-5, Valroza = 1-0, Valteda Piccola = 1-5, Vestre L 2-3.

D) Inseln, Isole:

S. Andrea = 1-2, S. Caterina = 1-5, S. Giovanni in Polago = 1-9.

Ortsbestandteile ad Gerichtsbezirk Capodistria:

- 1) Ariolo Δ 5-24, Bertocchi, Brtoki ○ 42-213, Lazzaretto Δ 4-20, Pompeiano L 2-24, Prade (•••) 23-131, S. Michele Δ 5-27, Valrisan (•••) 6-25.
- 3) Cesari ○ 54-252, Cimičiči (•••) 8-43, Feranzano di Cesari Δ 4-14, Fernè = 1-6.
- 4) Alle Baracche (•••) 4-37, Bersani (•••) 7-32, Bonini di Carlisburgo (•••) 5-39, Carlisburgo (•••) 5-13, Carò Δ 4-22, Cornalunga L 2-00, Feranzano di Pobeghi (•••) 19-92, Folla = 1-8, Pobeghi ○ 50-241, Risano al Porton (•••) 6-32, Risano sopra il Porton (•••) 3-13, Risano sotto Fernè L 2-9, Scagarioli Δ 3-10, Sicute (•••) 7-33, Sotto Bonini (•••) 5-32, S. Tomà, auch S. Tommaso (•••) 23-111, S. Ubaldo (•••) 6-48, S. Zanè, auch S. Giovanni (•••) 5-27, & ••• 4-21.
- 5) Al' Avanzada L 2-3, Campo Marzio (•••) 12-0, Canale L 2-4, Castelleone (•••) 15-1, Colonna alle Gorne Δ 6-9, Gravisa Δ 3-13, Nigrignano = 1-0, Paderno Δ 6-29, Perariol Δ 4-13, Piacentino = 1-0, Salara (•••) 12-54, S. Canziano ○ 27-82, S. Girolamo Δ 3-0, S. Margherita Δ 3-18, S. Marino, auch Bessamarino (•••) 12-81, S. Nazario (•••) 15-4, S. Stefano (•••) 9-25, Tribano (•••) 17-105, Vergaluccio = 1-7.
- 6) Al Casoni (•••) 13-0, Ariol (•••) 11-0, Bocca Fiume L 2-0, Fiume (•••) 13-0, Ghebo dei Gorghì (•••) 19-0, Ponte Risano = 1-0, Sartorio L 2-0, Sermino ○ 29-119, Sermino al Taglio (•••) 4-0, S. Michele (•••) 5-0.
- 7) Barbano Δ 3-4, Carbonaro = 1-0, Ceredello Δ 4-15, Colomba = 1-7, Copole Δ 3-4, Gavardino = 1-1, Giusterna (•••) 12-56, Pasturano Δ 3-8, Provè (•••) 16-72, Saline Nuove (•••) 14-0, Salvane Δ 3-16, Semedella ••• 45-88, S. Marco (•••) 20-83, S. Vittore (•••) 5-30, Villisano (•••) 5-19.
- 2) Antignano, Tinjan ○ 43-201, Artine Δ 5-16, Colombar, Kolombar (•••) 8-42, Rombi (•••) 6-26, Slatine (•••) 7-36, Urbanci 23-104.
- 9) Budina L 2-15, Čane = 1-8, Cernical, Črnikal ○ 65-361, Katinara (•••) 4-32, Sali Δ 1-25, Sluga L 2-10, Stroici Δ 7-31.

*) In katastraler Beziehung gehört die Stadt Rovigno zu dem gleichnamigen Steuerbezirk.

Capodistria: Capodistria.

Vorlaufende Nummer	Bezirkshauptmannschaft, Gerichtsbezirk, Ortsgemeinde, Ortschaften	Areal in Hektar	Anwesende Bevölkerung			Konfession		Umgangssprache der einheimischen Bevölkerung					Häuser	Ausstattung mit Institutionen
			männlich	weiblich	zusammen	katholisch	andere	deutsch	italienisch	slovenisch	serbo-kroatisch	andere		
14	Dvori ○		60	53	113	113				113			21	18) † 319 m.
15	Feranzan ○		10	9	19	19				19			3	21) † 247 m.
16	Ficoni ○		16	14	30	30				30			9	24) ♂, ☐ I, ♀, 183 m.
17	Fornej ○		8	7	15	15				15			5	27) † 293 m, ☐ I.
18	Gračišče		135	108	243	243				243			42	29) ☐ (Decani) 20 m.
19	Gregoriči ○		57	59	116	116				116			24	34) ♂, ☐ I, ♀, ca. 180 m.
20	Karnica ○		49	44	93	93				93			19	35) † 121 m.
21	Kavaliči ○		67	64	131	131				131			24	37) †.
22	Kočančiči ○		64	68	132	132				132			27	43) † 246 m.
23	Kortine ○		27	13	40	40				40			7	44) †, ☐ I.
24	Lonche, Loka, auch Predloka ○		179	168	347	347				347			59	
25	Manzinovaz, Cepki ○		60	49	109	109				109			21	
26	Pečki ○		22	17	39	39				39			7	
27	Podpecchio, Podpeč ○		130	111	241	241				241			46	
28	Praproce, Prapreč ○		94	63	157	157				157			28	
29	Risano, Rižan ○		40	33	73	73				73			17	
30	Rosariol di sopra, Rožari pri Cerkvi ○		55	47	102	102				102			25	
31	Rosariol di sotto, Rožari ○		101	82	183	183				180			36	
32	Santini di Rosariol ○		18	17	35	35				35			7	
33	Santini di S. Antonio ○		6	9	15	15				15			3	
34	S. Antonio, Sv. Anton ○		17	17	34	34				34			10	
35	S. Domenica, Brižovec ○		21	15	36	36				36			5	
36	Škofari ○		16	13	29	29				29			5	
37	Stepani ○		31	15	46	46				46			8	
38	Sustetti, Sušteti ○		15	10	25	25				25			7	
39	Tomaziči ○		25	23	48	48				48			9	
40	Turki ○		74	78	152	152				152			29	
41	Vertine ○		6	6	12	12				12			7	
42	Villadol, Dol ○		118	112	230	230				230			44	
43	Zanigrad ○		24	20	44	44				44			9	
44	Zazid ○		121	120	241	241				241			45	
3	Dolina	3482	2531	2445	4976	4975	1		2	4935	2	5	1082	3, 1) ♂, † 105 m, ☐ I, 4 ♂.
1	Boljunc		415	406	821	821				809			185	2) ♀, 72 m.
2	Borst, Boršt ○		260	254	514	514				509		5	110	Gorenji Konoc: Wallfahrtskirche 225 m.
3	Caresana, Mačkovlje ○		163	151	314	314				314			72	2) ♂, ☐ I, ♂, ☐ 218 m, ♀, ca. 150 m.
4	Dolina		453	431	884	884			2	875	2		189	3) † 112 m.
5	Gabrovica ○		145	145	290	290				290			60	4) ☐, Dek., ♂, †, ☐ III, 2 ♀, ♂, 110 m.
6	Jezero ○		26	30	56	56				56			11	5) † 134 m.
7	Kastelec ○		61	60	121	121				121			23	7) † 332 m.
8	Krogle ○		67	71	138	138				138			33	8) †.
9	Log ○		112	77	189	189				182			42	9) † 85 m.
10	Ospo ○		193	196	389	389				389			86	10) Dek., ♂, †, ☐ I, ♀, 56 m.
11	Prebenek		159	139	298	298				298			60	11) † 236 m.
12	S. Giuseppe, Ricmanje ○		302	315	617	616	1			609			137	12) ♂, ☐ I, ☐ (Ricmanje) 201 m, Wallfahrtsort, 180 m.
13	S. Servolo, Sacerb ○		73	63	136	136				136			30	13) Wallfahrtskirche 39 m, ☐.
14	Zabježec		102	107	209	209				209			44	14) ☐ Fünfenberg.
4	Maresego, Marezige	3701	1508	1288	2796	2796			31	2765			531	4, 1) †.
1	Babiči		133	120	253	253				253			42	3) †, ☐ I, ♀.
2	Bernetiči ○		39	41	80	80				80			14	5) Maresego: ♂, ☐ I, ♀, ☐, ☐, 296 m.
3	Boste		166	145	311	311				311			60	6) †.
4	Brežani		38	28	66	66				66			11	8) †, ☐.
5	Burje		71	57	128	128			8	120			24	9) † 328 m.
6	Centora Grande, Centur		102	71	173	173			23	150			29	10) † 313 m.
7	Chermzi, Krmci		59	62	121	121				121			25	12) † 380 m.
8	Geme, Glem ○		93	90	183	183				183			32	13) † 342 m.
9	Lauro, Labor		133	104	237	237				237			46	15) † 321 m.
10	Loparo, Lopar ○		126	113	239	239				239			45	
11	Montignano		49	42	91	91				91			18	
12	Popetra, Popeter ○		101	92	193	193				193			42	
13	Roizi, Rojci		60	56	116	116				116			26	
14	Sabadini ○		40	22	62	62				62			13	
15	Tersecco, Trsek		109	74	183	183				183			35	

Capodistria: Capodistria.

Korrespondierende Nr. der Ortsgemeinde	Bezirkshauptmannschaft Steuerbezirk, Katastralgemeinde	Katastralgemeinden													
		Areal in Hektar								Anzahl der		Viehstand			
		im ganzen	steuer- pflichtige Flächen	davon						Großgrund- besitzungen	Fabriken	Pferde	Rinder	Schafe	Schweine
				Äcker	Wiesen	Gärten	Wein- gärten	Hutw. und Alpen	Wald						
2	Lonche, Loka (3, 24)	471	447	8.97	24	15	87	211	101	.	.	.	107	108	77
	Podpecchio, Podpeč (27, 28)	975	957	75	119	1.28	49	656	57	.	.	.	95	934	47
	Rosariol, Rožari (20, 25, 30—32, 37)	533	510	29	33	20	80	142	200	.	.	.	163	.	92
	S. Antonio, Sv. Anton (1, 4—8, 13—17, 19, 21—23, 26, 33, 34, 36, 38—41)	696	670	101	65	34	163	108	199	.	.	5	275	1	224
	Zazid (43, 44)	1196	1161	65	429	1.54	12	540	113	.	.	.	56	407	20
3	Boljunc (1)	501	475	18	65	2.66	128	61	200	.	.	11	162	.	102
	Borst, Boršt (2, 6, 14)	223	209	6.74	18	1.66	61	41	80	.	.	4	164	.	32
	Caresana, Mačkoviđe (3)	288	279	8.07	32	8.88	48	27	155	.	.	.	71	1	51
	Dolina (4, 8)	570	544	13	90	9.19	127	195	110	.	.	8	244	.	150
	Gabrovica (5)	257	246	0.01	3.27	14	39	73	117	.	.	.	75	118	56
	Ospo (10)	613	587	13	59	3.31	87	148	277	.	.	1	105	145	45
	Prebenek (11)	123	118	4.61	8.02	1.24	55	25	24	.	.	.	70	1	42
	Ricmanje (9, 12)	177	166	19	29	3.08	77	5.03	33	.	.	.	146	.	36
	S. Servolo, Sacerb (7, 13)	730	719	25	69	1.50	35	521	68	.	.	.	124	400	31
4	Boste (3, 8, 9)	945	906	178	124	27	94	83	400	.	.	1	148	1	240
	Maresego, Marezige (1, 2, 4—7, 11, 13, 14)	1074	1038	166	103	60	174	252	283	.	.	5	340	.	211
	Truške (10, 12, 15—18)	1682	1620	206	261	11	146	333	663	.	.	3	207	42	224

Ortsbestandteile ad Gerichtsbezirk Capodistria:

- 18) Galantiči Δ 3—23, Gračišče \bigcirc 21—122, Pavletiči $(\bullet\bullet)$ 15—78, Pietrabianca Δ 3—20.
3. 1) Boljunc \bigcirc 154—685, Gorenji Konec $(\bullet\bullet)$ 21—90, Za Boljuncem $(\bullet\bullet)$ 10—46.
 4) Brce $(\bullet\bullet)$ 22—106, Dolina \bigcirc 157—752, V Novi Dolini $(\bullet\bullet)$ 10—26.
 11) Prebenek \bigcirc 51—255, Ulca Δ 9—43.
 14) Fünfen'erg, Moccò Π 1—2, Zabrežec \bigcirc 43—207.
4. 1) Babiči \bigcirc 31—184, Vanganel $(\bullet\bullet)$ 11—69.
 3) Baratali Δ 2—14, Boste \bigcirc 58—297.
 4) Brežani \bigcirc 8—44, Skrgati Δ 3—22.
 5) Burje \bigcirc 18—110, Maresego, Marezige Δ 6—18.
 6) Centora Grande, Centur \bigcirc 14—92, Centora Piccola $(\bullet\bullet)$ 9—50, Claiban Δ 2—7, Valle di Centora $(\bullet\bullet)$ 4—24.
 7) Chermzi, Krmci \bigcirc 12—52, Klafull, Klafulj Δ 4—30, Rokava $(\bullet\bullet)$ 9—39.
 9) Herplei $(\bullet\bullet)$ 5—30, Lauro, Labor \bigcirc 41—207.
 11) Domel Δ 6—24, Montignano \bigcirc 12—67.
 13) Maranzini, Marancini Δ 6—30, Roizi, Rojci \bigcirc 20—86.
 15) Peteki, auch Petki Δ 6—35, Tersecco, Trsek \bigcirc 29—148.

Capodistria: Pinguente.

Fortlaufende Nummer	Bezirkshauptmannschaft, Gerichtsbezirk, Ortsgemeinde, Ortschaften	Areal in Hektar	Anwesende Bevölkerung			Kon- fession		Umgangssprache der ein- heimischen Bevölkerung					Häuser	Ausstattung mit Institutionen
			männlich	weiblich	zusammen	katholisch	andere	deutsch	italienisch	slovenisch	serbo- kroatisch	andere		
16	Truske I		54	52	106	106	21	
17	Truske II		108	98	201	201	38	
18	Zabavja ○		32	21	53	53	10	
5	Murgia, Mle	3597	4572	4969	8841	8834	7	39	3882	2631	5	1322		
1	Monti		533	508	1041	1041	.	.	454	587	.	184		
2	Murgia, Mle		2112	2025	4137	4136	1	19	3635	257	5	471		
3	Plavja, Plavija		325	284	609	608	1	3	34	665	.	127		
4	Scorffe, Skoflje		739	687	1426	1424	2	.	223	1173	.	666		
5	Valle Oltra		863	765	1628	1625	3	17	1336	49	.	271		
6	Oisla-Klanec	7606	1346	1233	2569	2569	.	26	7	2633	3	464		
1	Beka ○		76	55	131	131	.	.	.	131	.	26		
2	Borac ○		19	16	35	35	.	.	.	35	.	8		
3	Clanz, Klanec ○		75	75	150	150	.	.	.	150	.	30		
4	Cosina, Kozina ○		62	58	120	120	.	18	6	96	.	15		
5	Crotte ○		140	138	278	278	.	.	.	278	.	53		
6	Draga ○		77	68	145	145	.	.	.	145	.	30		
7	Groçana		106	91	197	197	.	.	.	197	.	37		
8	Miheli		106	65	132	132	.	.	.	132	.	30		
9	Nazirec ○		51	60	111	111	.	.	.	111	.	21		
10	Oisla ○		114	114	228	228	.	.	.	227	1	43		
11	Petrnje ○		53	46	99	99	.	.	.	99	.	20		
12	Podgorje ○		162	131	293	293	.	8	1	282	2	47		
13	Prešnica ○		226	200	426	426	.	.	.	426	.	76		
14	Vrhpolje ○		120	104	224	224	.	.	.	224	.	37		
7	Paugnano, Pomjan	3758	2013	1857	3870	3870	.	3	462	3101	.	799		
1	Carcanauze, Krkavec		322	285	607	607	.	.	85	518	.	147		
2	Costabona, Kostabona		210	214	424	424	.	.	93	331	.	89		
3	Dilzi, Diliz ○		17	90	37	37	.	.	.	37	.	7		
4	Egarola ○		54	63	117	117	.	.	.	117	.	27		
5	Gason ○		223	200	423	423	.	.	19	401	.	86		
6	Manzano		168	151	319	319	.	.	78	241	.	62		
7	Monte, Smarje		426	381	807	807	.	.	40	767	.	159		
8	Montetoso, Grntovce		91	82	173	173	.	.	18	155	.	28		
9	Paderno ○		37	35	72	72	.	.	10	62	.	13		
10	Paugnano, Pomjan		151	150	301	301	.	3	23	275	.	56		
11	Planjave ○		48	36	84	84	.	.	15	69	.	20		
12	Puzzole, Puče		137	130	267	267	.	.	51	216	.	58		
13	Sergassi, Sergasi		100	88	188	188	.	.	30	158	.	35		
14	Zupancichi, Zupancici ○		29	22	51	51	.	.	.	51	.	12		
	Summe des Gerichts- bezirkles Capodistria, Koper, Kopar	32901	20970	18913	39883	39795	88	138	14990	20822	178	57278		
	II. Gerichtsbezirk Pinguente, Buzet 2 ♂, 1 ⊙													
1	Pinguente, Buzet	31622	8229	7688	15917	15917	.	30	1021	3171	11676	33015		
1	Berda, Brda		97	79	176	176	.	.	.	82	94	27		
2	Bergodaz, Brgodac ○		216	224	440	440	.	.	.	440	.	89		
3	Bruzana, Prucana		139	117	246	246	.	.	.	246	.	45		
4	Brest ○		137	152	289	289	.	.	.	289	.	67		
5	Brnobici		109	94	203	203	.	.	21	149	33	39		
6	Buttari, Butari		47	47	94	94	.	.	.	94	.	21		
7	Cerie, Cerje		172	132	304	304	.	.	.	304	.	47		
8	Cernizza, Crnica		205	187	392	392	.	.	.	392	.	83		
9	Cheftobrech, Krtobreg		88	79	167	167	.	.	.	167	.	33		
10	Colmo, Hum		46	68	114	114	.	.	39	64	11	21		

17) ♂ (Truske), □ I, 397 m.

5, 1) □ I.

2) Polizeikommissariat, Be-

zirksstrafkammer, Ne-

uzeitlaut I, ☉, ♂, 5 ♂,

Cajetanonen, 2 □ VII,

Vereingemeinschafts Kinder-

asyl, Apotheke, ☉, 4 ☉,

☉, ☉, ☉, ☉, ☉ 2 m,

☉, ☉ 4 m,

Mugriavechia; ☉, Wall-

fahrort, ☉, 170 m.

3) ☉, □ I, 90 m.

Zante; ☉, ☉ 7 m.

4) ☉, □ II, ☉, ☉ 71 m.

5) ☉ (Oltra).

Punta Sottile; Leuchturm,

S. Brigida; ☉ 167 m,

S. Colombano; ☉, □ IV,

S. Nicolò; ☉, S. Rocco; ☉,

Ehne der Schiffbau-

anstalt „Stahlwerke“; Tee-

nick-Prezidium; ☉, ☉,

Valle S. Bartolomeo; ☉,

Seelazert, ☉, ☉ (Gazza-

reddo), ☉.

6, 1) ☉ 418 m.

3) Forstinspektion, ☉, □ I,

8 ☉, ☉ 410 m,

4) ☉, ☉ (Vrhpolje-Kozina),

191 m.

5) ☉ (165), □ I.

6) ☉, □ I, ☉, ☉ 363 m,

ca. 330 m.

7) ☉, □ I, 600 m.

9) ☉ 186 m.

10) ☉ 128 m.

11) ☉,

12) ☉, Exc. Stat. I, ☉, ☉

488 m, 506 m,

13) ☉ 156 m.

14) ☉.

7, 1) ☉, ☉, □ I, 191 m,

2) ☉, ☉, □ I, 257 m,

5) ☉ 215 m,

7) ☉, ☉, □ I, 288 m,

8) ☉, ☉,

10) ☉, ☉, □ I, 3 A, ☉, ca.

350 m.

19) ☉.

1, 1) ☉,

2) ☉ 147 m, □ I, ☉,

4) ☉, □ I, ca. 110 m,

5) ☉ 288 m,

8) ☉, □ I, 216 m,

10) ☉, ☉, □ I, ☉,

ca. 350 m.

Capodistria: Capodistria, Pinguente.

Korrespondierende Nr. der Ortsgemeinde	Bezirkshauptmannschaft, Steuerbezirk, Katastralgemeinde	Katastralgemeinden													
		Areal in Hektar								Anzahl der		Viehstand			
		im ganzen	steuer- pflichtige Flächen	davon						Großgrund- besitzungen	Fabriken	Pferde	Rinder	Schafe	Schweine
Äcker	Wiesen			Gärten	Wein- gärten	Huw. und Alpen	Wald								
5	Monti (1)	516	499	111	21	41	78	149	99	.	.	.	180	.	131
	Muggia, Mile (2)	604	531	60	156	48	145	94	28	1	1	6	63	150	59
	Plavia, Plavija (3)	642	620	38	63	28	114	56	321	.	.	4	122	.	41
	Scoffie, Škofije (4)	867	651	49	84	151	202	116	49	1	.	7	155	.	115
	Valle Oltra (5)	968	911	93	66	197	206	181	168	5	.	6	119	.	108
6	Črnotič (5)	739	724	38	76	0·69	22	520	67	.	.	.	88	272	59
	Draga (2, 4, 6, 8, 9)	789	769	53	153	1·80	12	480	69	.	.	5	257	15	40
	Gročana (7, 14)	972	958	83	119	5·61	0·93	603	146	.	.	2	272	314	36
	Očisla (1, 3, 10, 11)	1571	1513	98	225	2·77	30	712	445	.	.	4	283	185	102
	Podgorje (12)	1821	1805	91	363	1·46	6·95	812	531	.	.	10	125	1132	80
	Prešnica (13)	1714	1702	138	326	3·13	5·74	999	231	.	.	3	230	467	96
7	Carcauzze, Krkavce (1)	632	596	70	79	103	94	48	202	.	.	4	88	95	151
	Costabona, Koštabona (2, 11, 12)	1060	1004	92	62	88	186	135	441	.	.	6	152	17	265
	Gason (5, 9, 13)	366	349	95	2·27	34	80	95	43	.	.	16	134	26	128
	Monte, Šmarje (7, 8)	713	680	76	37	90	153	104	220	.	.	10	178	22	193
	Paugnano, Pomjan (3, 4, 6, 10, 14)	987	953	148	29	90	171	136	376	1	.	5	250	1	189
	Summe des Steuerbezirk Capodistria, Koper, Kopar	32901	30811	2665	3974	1671	4820	10212	7469	22	2	289	6181	5240	4564
	II. Steuerbezirk Pinguente, Buzet 24 III														
1	Bergodaz, Brgudac (2)	1688	1679	56	83	0·04	.	1040	500	.	.	.	170	1988	20
	Cernizza, Črnica (8, 22)	835	796	171	89	5·08	18	277	236	.	.	.	130	210	114
	Colmo, Hum (1, 5, 10, 24, 48)	1987	1891	268	183	18	51	225	846	.	.	3	327	372	202

Ortsbestandteile ad Gerichtsbezirk Capodistria.

- 16) Cortine \triangle 4-12, Gonjači (☛) 9-45, Vrščič (☛) 8-49.
 17) Bočaj (☛) 11-80, Juraši \triangle 6-33, Kozloviči (☛) 21-88.
 5, 1) Rožiči (☛) 12-73, Cerai (☛) 11-61, Crevatini (☛) 46-252, Elleri (☛) 24-148, Faidi (☛) 12-62, Norbedo (☛) 11-65, Premanzan (☛) 12-56, S. Barbara, Sv. Barbara (☛) 42-244, Sonichi (☛) 14-80.
 2) Cerai (☛) 10-56, Farnel (☛) 24-144, Muggia, Mile (☛) 379-3560, Muggia Vecchia \triangle 14-86, Noghera \triangle 5-26, Pizzolon (☛) 7-44, Restorto (☛) 12-66, S. Sebastiano \bullet 1-4, Stramare (☛) 13-72, Zaulo (☛) 3-43, Zucco (☛) 6-36.
 3) Badica (☛) 22-109, Noghera \triangle 4-12, Plavia, Plavija \circ 48-223, Puberle (☛) 7-26, Rabujese (☛) 29-164, Stramare (☛) 13-56, Zaulo (☛) 4-19.
 4) Ancarano (☛) 45-231, Scoffie di mezzo I, Škofije Srednje I (☛) 28-125, Scoffie di mezzo II, Škofije Srednje II (☛) 72-355, Scoffie di sopra, Škofije Gorenje (☛) 23-101, Scoffie di sotto, Škofije Spodnje \circ 98-614.
 5) Barissoni (☛) 8-66, Cavariola (☛) 10-50, Ciampori (☛) 19-80, Colombini (☛) 9-49, Darsella (☛) 15-92, Fontanella (☛) 12-82, Gordia \triangle 5-32, Lavoran (☛) 10-58, Ligon \triangle 7-49, Milochi (☛) 13-83, Muggia Vecchia \triangle 3-11, Punta Grossa (☛) 13-109, Punta Sottile (☛) 9-44, Ronchi (☛) 5-18, Ronzano \triangle 4-23, S. Brigida \triangle 9-50, S. Caterina (☛) 11-49, S. Colombano \triangle 3-21, S. Floriano (☛) 16-77, S. Nicolò (☛) 12-93, S. Rocco \circ 47-332, Valle S. Bartolomeo (☛) 25-142, Zindis \triangle 6-18.
 6, 7) Gročana \circ 34-177, Pesek \triangle 3-20.
 8) Krvavi Potok \triangle 3-19, Miheli \circ 21-113.
 7, 1) Abrami (☛) 3-12, Carcauzze, Krkavce \circ 88-331, Draga \bullet 1-2, Dragogna \times 3-2, Girišči \bullet 2-5, Glavini (☛) 6-25, Hrib (☛) 15-81, Puzzeri (☛) 5-28, Rov (☛) 3-23, S. Mauro, Sv. Maver (☛) 7-24, Skerljevac (☛) 9-47, Švabi (☛) 5-27.
 2) Costabona, Koštabona \circ 72-334, Crevatini, Hrevatini, auch Križice (☛) 10-50, Savallini (☛) 5-28, Scarlina \times 2-12.
 6) Brda (☛) 4-24, Campel (☛) 15-74, Manzano \circ 43-221.
 7) Bossamarino (☛) 3-19, Candeluzza, Kandeloveca \bullet 1-8, Monte, Šmarje \circ 148-758, Nigrignano \triangle 6-18, S. Croce, Sv. Križ \bullet 1-4.
 8) Caviago \triangle 8-48, Montetoso, Grintovec \circ 20-125.
 10) Botac \bullet 1-7, Na Labor \triangle 3-19, Paugnano, Pomjan \circ 52-275.
 12) Brezzi, Brezi (☛) 21-85, Dolina di Puzzele, Dolina (☛) 11-61, Puzzele, Puče \circ 26-121.
 13) Crociera (☛) 5-28, Sergassi, Sergaši \circ 30-160.

Ortsbestandteile ad Gerichtsbezirk Pinguente:

- 1, 1) Benčić (☛) 12-71, Berda, Brda \bullet 1-5, Durišiči (☛) 3-26, Ivoci (☛) 6-83, Kaučič (☛) 2-19, Poli Grka \bullet 1-12, Poli Šauki \bullet 2-10.
 3) Benezi (☛) 9-49, Brazzana, Pračana \circ 16-79, Majeri (☛) 14-92, S. Pietro, Sv. Petar (☛) 3-3, Piginj (☛) 3-23.
 5) Brnobič \circ 13-71, Cortivo, Kortina (☛) 3-21, Francinici \bullet 2-12, Grabri (☛) 7-28, Krog (☛) 3-8, Podpečina (☛) 6-37, Rujavac \bullet 1-12, Zubalič (☛) 4-14.
 6) Butari, Butari \circ 16-72, Suklani (☛) 5-22.
 7) Cerje, Cerje \circ 15-99, Krusjak \bullet 1-7, Podmeja (☛) 16-107, Podmerišče (☛) 15-91.
 8) Abrami \times 5-20, Cernizza, Črnica \circ 49-237, Jakci \triangle 6-29, Podrečak (☛) 10-47, Podstaje \bullet 2-14, Pužane (☛) 9-32, S. Lorenzo, Sv. Lovrec \bullet 1-6, Sul Carso, Na Krasu \bullet 1-7.
 9) Berda, Brda (☛) 17-89, Dobrezja (☛) 7-24, Cherdobrech, Krtobreg \circ 9-54.
 10) Brizac \bullet 2-12, Colmo, Hum \circ 12-66, Malinci \times 1-7, Martinščak \bullet 2-2, Movčan \triangle 3-20, S. Tomà, Sv. Toma \bullet 1-7.

Capodistria: Pingente.

Fortlaufende Nummer	Bezirkshauptmannschaft, Gerichtsbezirk, Ortsgemeinde, Ortschaften	Areal in Hektar	Anwesende Bevölkerung			Konfession		Umgangssprache der einheimischen Bevölkerung					Häuser	Ausstattung mit Institutionen
			männlich	weiblich	zusammen	katholisch	andere	deutsch	italienisch	slovenisch	serbo-kroatisch	andere		
11	Corelli, Kureli		186	145	331	331	.	.	46	151	134	.	59	14) † 609 m. ☒.
12	Cropignaceo, Kropinjak ○		54	54	108	108	108	.	15	16) ☒, 4 †, ☒ I, ☒, 3 A, ☒, 359 m.
13	Crusfari, Krušvari		101	103	204	204	199	5	31	18) † 278 m.
14	Dane ○		193	210	403	403	402	.	83	19) ☒, ☒ I, ☒, 447 m.
15	Dobrova		111	123	234	234	.	.	.	1	234	.	40	21) † 670 m.
16	Draguch, Draguč ○		116	106	222	222	.	.	125	61	35	1	44	25) ☒, ☒ II, ☒, ☒, 548 m.
17	Dvori ○		41	45	86	86	86	.	16	27) † 211 m.
18	Figarola, Smokvica ○		97	77	174	174	174	.	43	29) † 249 m.
19	Grimalda		58	46	104	104	19	30) † 256 m.
20	Juradi ○		38	27	65	65	65	.	12	35) Grundsteuerkatasterevidenzhaltung, Steueramt, ☒, Bezirksgericht, Notar, 2 Adv., Dek., ☒, 3 †, 2 ☒ III, Apotheke, Arzt, 4 ☒, ☒, 5 A, ☒, ☒, ☒, 153 m.
21	Klenovščak ○		76	93	169	169	169	.	30	36) †.
22	Kodolje		92	77	169	169	169	.	29	39) † 510 m.
23	Koseriga		120	93	213	213	213	.	39	40) ☒, 434 m.
24	Kotle		53	48	101	101	.	.	.	11	74	16	23	41) †.
25	Lanischie, Lanisće ○		321	319	640	640	.	.	.	11	.	629	116	42) † 286 m. — Seveco: †.
26	Lukini ○		37	35	72	72	72	.	13	43) ☒, 496 m.
27	Marcenigla		96	100	196	196	196	.	32	44) ☒, 2 †, ☒ I, ☒, 238 m, ca. 180 m.
28	Maršiči		179	159	338	338	338	.	57	45) † 692 m.
29	Mlum Grande, Mlum Veli		80	77	157	157	157	.	36	46) † 693 m.
30	Mlum Piccolo, Mlum Mali		61	74	135	135	135	.	28	47) † 382 m, ☒ I.
31	Monti, Breg		33	47	80	80	.	.	26	.	54	.	15	48) †.
32	Osliči		73	57	130	130	.	.	36	50	44	.	27	49) † 355 m.
33	Pagovice		81	65	146	146	146	.	20	51) †. — S. Anna: †.
34	Paladini		153	159	312	312	312	.	51	52) ☒, ☒ I, 502 m.
35	Pingente, Buzet ☉		263	299	562	562	.	3	422	19	95	2	157	53) † 189 m. — Počokaj: ☒, (Pingente) 391 m.
36	Podgače ○		178	165	343	343	343	.	55	55) ☒, †, ☒ I, 407 m.
37	Podkuk		119	99	218	218	218	.	39	56) ☒, 2 †, ☒ I, ☒, ☒, 293 m.
38	Polje		84	63	147	147	147	.	29	57) † 134 m.
39	Praproče ○		164	146	310	310	310	.	59	59) † 212 m.
40	Pregara		217	165	382	382	156	226	67	63) † 697 m, ☒ I.
41	Prodani		137	120	257	257	257	.	48	64) ☒, ☒ I, 226 m.
42	Pzunj		89	83	172	172	172	.	40	65) ☒, ☒ I, ☒, 396 m.
43	Rachitovich, Rakitovec ○		205	164	369	369	362	7	67	
44	Racizze, Račice		144	112	256	256	.	.	42	30	184	.	42	
45	Račja Vas ○		231	252	483	483	483	.	98	
46	Raspo, Raspor ○		98	107	205	205	205	.	39	
47	Salise, Salež		127	100	227	227	227	.	33	
48	S. Clemente, Sv. Kliman		174	150	324	324	208	116	57	
49	S. Donato, Sv. Donat		124	115	239	239	239	.	39	
50	Senjak, auch Senj		90	70	160	160	160	.	34	
51	S. Giovanni, Sv. Ivan		118	128	246	246	.	3	15	14	214	.	56	
52	Slum ○		189	175	364	364	1	363	73	
53	S. Martino di Pingente, Sv. Martin pri Buzetu		341	340	681	681	.	13	.	4	664	.	121	
54	S. Martino di Racizze, Sv. Martin pri Račicah		61	59	120	120	120	.	23	
55	Sočerga		89	60	149	149	.	.	.	149	.	.	37	
56	Sovignaceo, Sovinjak		141	125	266	266	.	.	193	.	73	.	53	
57	S. Spirito, Sv. Duh		87	77	164	164	.	.	7	.	157	.	33	
58	Sterpet, Strped		213	189	402	402	402	.	69	
59	Strana		82	75	157	157	.	.	.	157	.	.	35	
60	S. Ulderico, Sv. Uldarik		71	75	146	146	.	.	4	.	142	.	23	
61	Tibole ○		11	15	26	26	26	.	4	
62	Trebeše		61	51	112	112	.	.	.	112	.	.	20	
63	Trstenik ○		86	130	216	216	216	.	54	
64	Valmovrasa, Movraž ○		262	244	506	506	.	.	.	506	.	.	101	
65	Verh, Vrh ○		121	90	211	211	.	1	.	2	208	.	38	
66	Zajerce		64	48	112	112	.	.	23	54	35	.	23	
67	Zonti		92	79	171	171	171	.	29	
2	Rozzo, Roč	7040	1678	1476	3154	3154	.	20	411	21	2693	.	520	2, 1) Brui: †.
1	Blatna Vas		224	183	407	407	.	.	74	.	333	.	62	2) †, ☒.
2	Cirites		166	160	326	326	.	.	60	.	266	.	47	3) ☒, †, ☒, ☒, 399 m.
3	Dolenja Vas		149	138	287	287	287	.	55	4) ☒ I.
4	Gorenja Vas		176	162	338	338	.	18	7	4	305	.	55	Lupoglava: ☒, ☒, 396 m, ☒.
5	Herkuš		230	198	428	428	.	.	20	9	399	.	64	5) ☒ (Rozzo) 372 m.

Capodistria: Pingvente.

Korrespondierende Nr. der Ortsgemeinde	Bezirkshauptmannschaft, Steuerbezirk, Katastralgemeinde	Katastralgemeinden											Viehstand				
		Areal in Hektar									Anzahl der		Pferde	Rinder	Schafe	Schweine	
		im ganzen	steuer- pflichtige Flächen	davon							Großgrund- besitzungen	Fabrike					
Äcker	Wiesen	Gärten	Wein- gärten	Hutw. und Alpen	Wald												
1	Dane (14)	862	852	39	31	2.74			675	85				3	62	1775	70
	Draguĉ, Draguč (11, 16, 31, 32, 66)	1711	1608	270	344	20	76	309	589					2	246	279	217
	Grimalda (7, 19, 33)	868	825	68	128	15	144	295	175					1	131	310	92
	Lanischie, Lanische (25, 36, 39)	3665	3634	200	248	6.52		2028	1151					4	617	4297	137
	Pingvente, Buzet (29, 30, 35, 42, 51, 53, 57-59)	3346	3163	545	524	19	231	1000	844					29	759	333	316
	Rachitovich, Rakitovec (43)	934	925	59	136	2.70		639	89						71	971	20
	Racizze, Račice (13, 23, 44, 54)	1024	984	53	154	33	156	313	275					1	181	272	119
	Salise, Salež (40, 47, 67)	1497	1455	191	322	9.35	95	162	376					7	247	287	174
	Slum (4, 12, 21, 52)	2346	2323	130	282	0.96		1687	223					8	260	2513	82
	Sočerga (26, 28, 55)	1082	1045	131	154	1.89	27	535	196					1	110	394	29
	Sovignacco, Sovinjak (3, 9, 38, 50, 56)	1657	1564	96	99	49	279	476	565					2	247	372	198
	Tibole (61)	145	141	13	37	0.76	0.27	12	79						17	38	5
	Trstenik (45, 46, 63)	2690	2678	126	267	6.53		1496	782						240	3165	99
Tuttisanti, Svi Sveti (37, 41, 49, 60)	1512	1439	86	181	19	209	472	379					1	263	201	97	
Valmovrasa, Movraž (6, 17, 18, 62, 64)	1795	1739	245	204	5.17	76	803	406						134	563	155	
Verh, Vrh (15, 20, 27, 34, 65)	1978	1904	73	179	53	453	492	654					13	243	170	195	
2	Dolenja Vas (3)	1356	1339	67	175	2.72	3.50	550	541					85	333	44	
	Gorenja Vas (4)	924	904	58	102	1.76	0.00	400	243	1			1	144	319	39	

Ortsbestandteile ad Gerichtsbezirk Pingvente:

- Bjančiči (☉) 5-28, Brčine (☉) 5-23, Buršiči = 1-6, Corolli, Kureli (☉) 16-96, Glavini = 1-9, Jakolic (☉) 3-27, Komar = 1-7, Krpani (☉) 7-34, Lugovica (☉) 2-6, Mesarič (☉) 14-78, Rauni, Ravne = 1-5, Rigo (☉) 3-12.
- Cortivo, Kortina (☉) 5-40, Crusari, Krnčari (☉) 10-61, Paštici (☉) 6-53, Urli (☉) 10-50.
- Claricht, Klarič (☉) 12-51, Dobrova (☉) 6-40, Dol (☉) 3-30, Medvoja (☉) 16-100, Simiči, Simič (☉) 3-13.
- Drenovič (☉) 3-18, Grimalda (☉) 4-12, Omošičice (☉) 11-68, Orliški = 1-6.
- Confi (☉) 7-28, Fantinčić (☉) 6-23, Kodolje (☉) 3-19, Radini, Suzančić (☉) 6-26, Stape (☉) 4-28, Ugrin (☉) 3-45.
- Koseriga (☉) 19-102, Marandini = 1-4, Monti, Brog (☉) 19-107.
- Kotte (☉) 15-53, Podkrog (☉) 8-48.
- Gološičice = 1-0, Kjekja (☉) 2-6, Marcenigla (☉) 18-124, Negnari (☉) 8-37, Polje (☉) 2-17, Sladotja = 1-12.
- Belobradi (☉) 2-6, Karli (☉) 4-34, Maršiči (☉) 4-20, Mavrič, Mavrič (☉) 3-14, Paskinčić (☉) 2-11, Peraj (☉) 3-26, Pisari (☉) 4-22, Sakolčić (☉) 9-56, Seki (☉) 7-30, Tuljaki (☉) 13-78, Ulika (☉) 6-41.
- Mudera (☉) 2-2, Mlum Grande, Mlum Veli (☉) 34-155.
- Mlum Piccolo, Mlum Mali (☉) 18-95, Pruhari (☉) 10-40.
- Bičjaki (☉) 6-30, Kovašič (☉) 2-10, Marcollin, Markolin (☉) 2-10, Matorolla, Matorolja = 1-5, Serignari, Skrinjari (☉) 4-25.
- Baštini (☉) 4-21, Flegl (☉) 4-19, Ostič (☉) 13-70, Segari (☉) 6-20.
- Brdo = 1-5, Miake = 1-7, Pagovica (☉) 18-134.
- Barušiči (☉) 10-76, Brožac = 1-4, Grgorič (☉) 2-12, Lesklič (☉) 6-22, Mandalenic (☉) 2-0, Matiški (☉) 2-7, Paladini (☉) 11-97, Ščurci (☉) 15-80, Senica (☉) 2-14.
- Jurčiči (☉) 6-33, Komunščica = 1-9, Marinci (☉) 10-54, Pengari (☉) 7-47, Podkuk (☉) 11-65, Vidaci (☉) 4-20.
- Brkani (☉) 3-6, Jermanja (☉) 10-53, Juncerja (☉) 7-25, Polje (☉) 9-63.
- Abrami (☉) 5-37, Pregara (☉) 40-221, Reparac (☉) 22-124.
- Bradetič = 1-14, Korta (☉) 7-33, Peničiči (☉) 8-40, Prodani (☉) 32-170.
- Bogovič (☉) 4-8, Jarna (☉) 9-33, Pintori (☉) 7-27, Pitorio (☉) 2-12, Podbrog (☉) 6-32, Pzunj = 1-0, Sevece (☉) 11-60.
- Caorinja (☉) 3-22, Contich di sopra, Kontič Gorenji (☉) 6-32, Contich di sotto, Kontič Dolnji = 1-13, Čuharija = 1-6, Jezar (☉) 3-12, Racizze, Račice (☉) 16-103, Ravnič = 1-6, Rimnjak (☉) 6-28, Zabrda (☉) 5-34.
- Banici (☉) 2-13, Baredine (☉) 7-47, Barboriči = 1-6, Hrib (☉) 9-70, Jerati (☉) 3-19, Kralj = 1-7, Marjanič (☉) 7-33, Salise, Salež (☉) 3-32.
- Benčić (☉) 2-6, Buraj (☉) 4-28, Carso, Kras (☉) 4-23, Dol = 1-9, Erkovčiči (☉) 7-40, Klanac (☉) 6-25, Marčbreg (☉) 3-15, Milci (☉) 7-47, Mohorinčič = 1-11, Mraki (☉) 6-23, Skrinjari (☉) 6-35, Smrekovac (☉) 4-27, Stanza (☉) 3-22, Valičiči (☉) 3-13.
- Brnkalo = 1-14, Čola (☉) 7-35, S. Donato, Sv. Donat (☉) 31-190.
- Senjak, auch Senj (☉) 17-82, S. Martino, Sv. Martin (☉) 4-20, S. Quirino, Sv. Kirin (☉) 6-28, Vallari, Valari (☉) 7-30.
- Brožac (☉) 2-10, Corte, Korta (☉) 15-76, Fontana (☉) 4-28, Hrib = 1-9, Lusinjak = 1-6, Malahuba (☉) 6-20, Molini, Milni (☉) 12-47, Prašičari (☉) 9-30, S. Anna, Sv. Ana, auch Goričica (☉) 2-8, S. Giovanni, Sv. Ivan (☉) 2-0, Sušak = 1-5, Turchia, Turkija = 1-7.
- Finderli (☉) 4-37, Fiabeticchi, Fiabetič (☉) 2-10, Franečich, Franečiči (☉) 3-23, Krbavčiči (☉) 10-63, Krožiči (☉) 2-12, Malzani, Majeani (☉) 7-38, Mandassi, Mandasi (☉) 3-20, Počekaj (☉) 12-74, Rumeni (☉) 9-49, S. Martino di Pingvente, Sv. Martin pri Buzotu (☉) 62-321, außerdem (☉) 7-34.
- Bahar (☉) 2-18, Dobrovia (☉) 5-18, S. Martino di Racizze, Sv. Martin pri Račicah (☉) 12-71, Racari (☉) 4-13.
- Barboriči (☉) 5-20, Battiferro, Batifer (☉) 9-30, Radovac (☉) 2-12, Sočerga (☉) 21-87.
- Strotiči (☉) 15-86, Sovignacco, Sovinjak (☉) 36-167, Tokerija (☉) 2-13.
- Mazinjica = 1-7, Merliki, auch Perci (☉) 16-78, Podgrizza (☉) 2-5, Santiki, auch Santiči (☉) 7-41, S. Spirito, Sv. Duh (☉) 7-33.
- Crnci (☉) 5-30, Jermanisi (☉) 8-56, Kajini (☉) 9-54, Malakuba (☉) 2-3, Mandalenic = 1-7, Podgrizza = 1-11, Sakoričiči = 1-3, Srnegla (☉) 5-39, Sterpet, Serpet (☉) 37-199.
- Bergod, Brgud (☉) 15-71, Saktari = 1-7, Strana (☉) 18-79, Valle Strana = 1-0.
- Dubrovia (☉) 5-28, Maruška = 1-18, Podrobar (☉) 11-74, Skrbina (☉) 3-17, S. Ulderico, Sv. Uldaric (☉) 3-9.
- Trebeše (☉) 19-101, Za Golni Hrib = 1-11.
- Brod = 1-3, Marinčiči = 1-5, Pleparija (☉) 4-14, Zajerce (☉) 17-90.
- Flegl (☉) 4-21, Ratossi-Skuljari (☉) 9-56, Trkusi (☉) 5-33, Zonti (☉) 11-61.
- Biričija (☉) 2-16, Blatna Vas (☉) 12-85, Brul (☉) 7-45, Forčić (☉) 6-43, Glisteni (☉) 3-20, Kuhari (☉) 10-55, Lusa = 1-15, Marfinače (☉) 6-29, Mejari (☉) 2-15, Rujavce (☉) 6-42, Stupari (☉) 2-9, Tomičiči (☉) 4-19, Turcija = 1-11.
- Caudani = 1-1, Cirites (☉) 13-105, Grzorinčiči (☉) 4-35, Kollnazi (☉) 3-22, Puzi (☉) 7-40, Roma, Rim (☉) 14-89, Stražufjak = 1-7, Susiči (☉) 4-27.
- Dolenja Vas (☉) 20-73, Fleuri (☉) 3-19, Kirin (☉) 6-35, Moja, Smolja (☉) 2-17, Perčičiči (☉) 6-29, Prašiči (☉) 4-19, Staraj (☉) 3-21, Susi (☉) 2-18, Zavrh (☉) 9-56.
- Gorenja Vas (☉) 23-109, Lupoglava (☉) 16-115, Miellichi (☉) 4-27, Molinari (☉) 3-20, Orežanci (☉) 2-19, Pristova = 1-10, S. Maria, Marenfels (☉) 6-38.
- Compagn S. Giorgio (☉) 27-168, Herbatija (☉) 6-39, Herkuš (☉) 12-96, Hlaj (☉) 8-46, Jakomac = 1-13, Nemarnik (☉) 5-32, Podgorac = 1-8, außerdem (☉) 4-26.

Capodistria: Pinguente, Pirano.

Fortlaufende Nummer	Bezirkshauptmannschaft, Gerichtsbezirk, Ortsgemeinde, Ortschaft	Areal in Hektar	Anwesende Bevölkerung			Konfession		Umgangssprache der einheimischen Bevölkerung					Häuser	Ausstattung mit Institutionen	
			männlich	weiblich	zusammen	katholisch	andere	deutsch	italienisch	slovenisch	serbo-kroatisch	andere			
6	Ležišćine		145	110	255	255	.	.	.	4	251	.	49	6) S. Stefano: † 333 m. 7) † 401 m. 8) 2 † (563 m). 9) †, †, I, 4 A, II. 10) †.	
7	Nugla		109	96	205	205	201	.	32		
8	Pogle di Rozzo, Ročko Polje		247	207	454	454	.	.	72	.	382	.	72		
9	Rozzo, Roč ○		92	99	191	191	.	2	178	4	6	.	43		
10	Semič		140	123	263	263	263	.	41		
Summe des Gerichtsbezirkes Pinguente, Buzet		38662	9907	9164	19071	19071	.	.	40	1432	3192	14369	3		3565
III. Gerichtsbezirk Pirano, Peran 2 ⊕, 2 ⊙															
1	Isola	2926	3893	3602	7495	7494	1	18	6061	1212	1	3	1046		1. 1) †, I, †, 220 m. 2) Nebenzollamt I, †, †, †, 5 †, Fachschule für Spitzenklöppelei, 2 IX, Versorgungshaus, Apotheke, †, 6 †, 3 A, †, †, †, † — 21 m. 3) †, † (Isola) 6 m. — Madonna di Loretto: Wallfahrtskirche 80 m. — S. Giacomo: † 263 m S. Lorenzo: †. 2. 1) †, †, I, I, I — ca. 110 m. Caldanja: † 126 m. Madonna del Carso: †, I, 92 m. Marcovaz: † 116 m. 2) †, †. 3) Politische Expositur, Bezirkskrankenkasse, Steueramt, Nebenzollamt I, Salzamt, Finanzwachkontrollbezirksleitung, †, Hafen- und Seesantitätsdeputation, Bezirksgericht, 2 Notare, 2 Adv., Dek., Kollegiatkapitel, Archipresbyterat, 7 †, Minoritenkloster, Cajetanerinnen, gw. Fortsch., 2 XIV, Musik-
1	Corte d'Isola, Korta		391	351	742	742	.	.	5	737	.	.	143		
2	Isola Città ⊙		2864	2663	5527	5526	1	18	5326	20	1	.	659		
3	Isola Umgebung, Isola Contorni, Isola Okolica		638	588	1.226	1226	.	.	730	455	.	3	244		
2	Pirano, Peran	7973	6886	6179	13065	13362	3	122	11387	1240	3	4	2930		
1	Castelvenere		646	535	1181	1181	.	.	1019	159	.	1	220		
2	Padena		164	138	302	302	.	.	19	283	.	.	70		
3	Pirano Città, Peran Mesto ⊙		3402	3604	7006	7006	.	11	6791	9	1	.	980		
4	Pirano Umgebung, Pirano Contorni, Peran Okolica		1752	1470	3222	3220	2	78	2709	159	.	3	764		
5	Portorose		310	236	546	545	1	31	369	55	.	.	143		
6	Saline di Fasano ⊕		10	5	15	15	.	.	15	.	.	.	36		
7	Saline di Sicciole		25	18	43	43	.	1	42	.	.	.	492		
8	Saline di Strugnano ⊕		1	4	5	5	.	.	5	.	.	.	17		
9	Salvore		222	156	378	378	.	1	309	17	2	.	52		
10	S. Pietro dell' Amata ○		232	203	435	435	.	.	97	338	.	.	99		
11	Villanova, Nova Vas ○		122	110	232	232	.	.	12	220	.	.	57		
Summe des Gerichtsbezirkes Pirano, Peran		10899	10779	10081	20860	20856	4	140	17448	2452	4	7	3976		

- schule, Versorgungshaus, 2 Apotheken, 2 †, 5 †, II, I, 5 A, Pfandleihanstalt, †, †, †, †, Leuchtturm — 36 m.
- 4) 2 †, † (Strugnano) 7 m. S. Bartolomeo: † 29 m, †, † 25 m Monte della Madonna di Strugnano: †, I, Wallfahrtsort, 48 m, S. Croce: †. S. Lucia: †. Sezza: †. Sicciole: †, I, † 5 m. S. Martino: †, 20 m. Valle di Fasano: †. Valle di Strugnano: †.
- 5) S. Bernardino: Zollamsexpositur, †, Leuchtturm, Schiffswerfte, Casa Rossa: † (S. Bernardino). S. Lorenzo: †. S. Lucia: †, † (S. Lucia — Portorose) 3 m. Piaggio: Militärkurhaus, Santianne: †, †, †, †, † (Portorose), † (Pirano).
- 7) I.
- 8) I.
- 9) †, I, †, Semaphor, † 101 m, †, †, ca 15 m, Porto Madonna: †. Valfontane: †.
- 10) I.
- 11) † 276 m.

Capodistria: Pingente, Pirano.

Korrespondierende Nr. der Ortsgemeinde	Bezirkshauptmannschaft, Steuerbezirk, Katastralgemeinde	Katastralgemeinden													
		Areal in Hektar								Anzahl der		Viehstand			
		im ganzen	steuer- pflichtige Flächen	davon						Großgrund- besitzungen	Fabriken	Pferde	Rinder	Schafe	Schweine
		Äcker	Wiesen	Gärten	Wein- gärten	Hutw. und Alpen	Wald								
2	Ležišćine (6)	1077	994	75	196	4·18	27	193	499	.	.	.	130	173	49
	Rozzo, Roč (1, 2, 5, 7—9)	2939	2817	312	457	12	163	1311	562	.	.	5	837	411	502
	Semič (10)	744	736	67	109	0·37	5·35	456	99	.	.	.	135	340	51
	Summe des Steuerbezirkes Pingente, Buzet	38662	37435	3399	5007	287	2112	16236	10394	1	.	84	6069	20119	3026
	III. Steuerbezirk Pirano, Peran 6 III														
1	Corte d'Isola, Korta (1)	682	659	198	18	68	65	20	290	.	.	7	121	203	149
	Isola (2, 3)	2244	2170	819	68	415	305	172	391	.	4	57	207	9	284
2	Castelvenere (1)	2101	2041	302	69	140	136	354	1040	3	.	27	343	1043	404
	Pirano, Peran (3—8)	2996	2164	310	103	1212	324	105	110	1	3	112	225	106	415
	Salvore (9)	1629	1603	243	169	106	115	534	436	2	.	11	261	758	91
	S. Pietro dell'Amata (2, 10, 11)	1247	1199	117	118	172	185	41	566	.	.	29	188	112	290
	Summe des Steuerbezirkes Pirano, Peran	10899	9836	1989	545	2143	1130	1226	2833	6	7	243	1345	2231	1633

Ortsbestandteile ad Gerichtsbezirk Pingente:

- 6) Basičič Δ 4—20, Dajčič Δ 3—21, Filinič Δ 3—10, Lovrinič L 2—16, Malnari Δ 5—18, Mrzliči Dol (•) 5—31, Skatj Δ 6—26, S. Stefano, Sv. Stjepan Δ 5—25, Visković Δ 3—9, & 13—79.
7) Nugla Dolenja (•) 12—91, Nugla Gorenja (•) 20—114.
8) Brščak Δ 3—19, Draga Δ 7—54, Pogle di Rozzo, Roško Polje (•) 54—328, Zulci Δ 8—53.
10) Dvorani L 2—15, Prusjani Δ 5—39, Semič O 34—209.

Ortsbestandteile ad Gerichtsbezirk Pirano:

1. 1) Arivol, Ridi, auch Morgani Δ 6—50, Castilier, auch Narguzan = 1—6, Cedola Δ 9—72, Corte d'Isola, Korta O 70—351, Draga (•) 6—23, Medossi, Medoš (•) 16—80, Obizano, auch Villavechia, Stara Vas (•) 8—39, Piscino, Pasljun Δ 7—34, Slami (•) 11—44, Vucchi, Vuki (•) 9—40.
3) Acquavia, auch Agnavia = 1—14, Barè (•) 9—51, Bosumè = 1—7, Caleine Δ 7—35, Canola Δ 3—13, Carieghi, auch Cariega (•) 5—27, Casaliavolo, auch Casaglievolo L 2—14, Casanova Δ 8—38, Cavaller L 2—11, Cavarie (•) 11—57, Cavo dei fossi = 1—4, Ceredo Δ 5—28, Costertago (•) 10—55, Lavorè L 2—12, Livizano L 2—3, Lonzano = 1—0, Loreto = 1—7, Mallo (•) 34—192, Marzanè (•) 23—84, Modiano Δ 7—2, Montecalvo (•) 13—62, Morer Δ 3—12, Nosedo (•) 11—68, Pival Δ 5—26, Pregaor Δ 9—42, Ricorvo Δ 3—17, Roncaldo (•) 9—30, Ronco Δ 56, 31, Saletto (•) 12—71, Scamal Δ 6—32, Segadizzi L 2—0, S. Donato = 1—3, Settore (•) 13—77, S. Giacomo Δ 6—25, S. Lorenzo Δ 6—30, S. Simone L 2—6, Valderniga L 2—8, Villesano, Vilisan = 1—8.
2. 1) Caldania (•) 12—50, Capitania Δ 3—21, Casabianca = 1—19, Casarole L 2—4, Castelvenere O 18—83, Colombania Δ 3—16, Contesina Δ 3—16, Corsia L 2—13, Costiera = 1—5, Forfoggia L 2—19, Fratrizza, auch Frattia (•) 9—75, Gadere (•) 34—150, Madonna del Carso (•) 14—76, Marco-
vaz (•) 3—13, Mazzoria Δ 3—18, Medeghia (•) 2—6, Melottia (•) 3—21, Monte del Pistan (•) 7—43, Montrino (•) 28—144, Morosia Δ 3—25, Plovania = 1—10, Schiavonia Δ 3—13, Scudellin X 2—14, Simonetta (•) 6—23, Spezzieria = 1—5, Taviania L 2—17, Vignaria (•) 6—45, Visinada (•) 13—75, Volpia (•) 6—33, Vuchi, auch Juehi (•) 26—119, Zarotta = 1—10.
2) Padena O 67—297, Valderniga X 3—5.
4) Arzé (•) 11—10, Battifreddo (•) 5—17, Boso (•) 9—42, Calcarigge (•) 14—120, Calcinaro (•) 3—17, Campolin (•) 39—197, Canedo (•) 8—10, Carbonaro (•) 29—187, Casarole (•) 6—38, Castagnol, Castiniol (•) 16—50, Caverie L 2—8, Cellola (•) 30—110, Ceredo Δ 3—14, Comedon = 1—0, Cortina (•) 6—17, Costa (•) 19—165, Flesso (•) 18—67, Gorgo Δ 5—0, Grimaneria Δ 3—10, Lagrimona (•) 2—6, Limignano (•) 17—68, Lonzano (•) 24—142, Luzzano, auch Luzzan (•) 36—178, Marzanedo (•) 16—110, Monte della Madonna di Strugnano (•) 15—76, Mostra = 1—0, Narguzano (•) 19—80, Nosedo (•) 41—123, Paderno (•) 39—114, Pantigo Δ 4—21, Parezago (•) 55—225, Pazzugo Δ 3—7, Piselne Δ 5—20, Puzzol Δ 4—27, Rastello, (•) 7—26, Risento = 1—3, Rolle = 2—14, Ronco (•) 9—35, Rovedo X 3—13, Santianne (•) 20—76, S. Basso (•) 5—16, S. Bertolomeo (•) 10—24, S. Croce (•) 8—23, Sezza (•) 51—162, Sicciole (•) 8—25, S. Lucia (•) 2—4, S. Martino Δ 4—11, S. Odorico Δ 3—2, S. Onofrio (•) 6—25, Spituloga (•) 14—126, S. Spirito Δ 4—20, Val Fassina (•) 3—5, Vale del Coppo (•) 4—15, Valle di Fasano (•) 9—55, Valle di Parezago L 2—12, Valle di Strugnano (•) 8—33, Viaro (•) 9—56, Vignole (•) 34—135.
5) Campolin (•) 20—67, Casa Rossa Δ 6—11, Fissine (•) 18—58, Piaggio (•) 16—36, Santianne (•) 52—253, S. Bernardino Δ 9—46, S. Lorenzo (•) 9—23, S. Lucia (•) 7—24, S. Martino (•) 6—28.
7) Fontanigge X 266—23, Lera X 226—20.
9) Alberi L 2—4, Borisia Δ 4—24, Bruttia = 1—4, Cernigrad Δ 4—37, Corana = 1—9, Franceschia Δ 3—26, Groppia Δ 6—30, Mazzoria Δ 4—36, Medeghia = 1—6, Monte L 2—11, Porto Madonna = 1—9, Salvore Δ 4—19, Selvella = 1—6, Siparina = 1—7, S. Pietro L 2—20, Staniza Grande Δ 6—38, Valfontane = 1—8, Valizza Δ 3—20, Volparia Δ 4—48, Zoppella = 1—16.

Lussin: Cherso.

Fortlaufende Nummer	Bezirkshauptmannschaft, Gerichtsbezirk, Ortsgemeinde, Ortschaft	Areal in Hektar	Anwesende Bevölkerung			Konfession		Umgangssprache der ausheimischen Bevölkerung					Häuser	Ausstattung mit Institutionen
			männlich	weiblich	zusammen	katholisch	andere	deutsch	italienisch	slovenisch	serbo-kroatisch	andere		
Rekapitulation:														
Gerichtsbezirke:														
	Capodistria, Koper, Koper	32901	20970	18913	39883	39795	88	138	14990	23822	178	5	7278	
	Pinguente, Buzet	38662	9907	9164	19071	19071	.	40	1432	3192	14369	3	3565	
	Pirano, Peran	10899	10779	10081	20860	20856	4	140	17448	2452	4	7	3976	
	Summe der Bezirkshauptmannschaft Capodistria, Koper, Koper	82462	41656	38158	79814	79722	92	318	33870	29466	14551	15	14819	
	Bezirkshauptmannschaft Lussin, Lošinj 3 GB., 11 ⊕, 5 ⊙, 3 ⊖ I. Gerichtsbezirk Cherso, Cres 1 ⊕, 1 ⊙													
1	Cherso, Cres	33652	3744	4342	8086	8086	.	26	2039	8	5863	.	1716	
1	Bellei, Belej		163	171	334	334	.	3	2	.	329	.	78	
2	Caisole, Beli		343	385	728	728	.	3	1	.	724	.	191	
3	Cherso, Cres		1979	2400	4379	4379	.	16	1936	8	2269	.	858	
4	Dragosichi, Dragozići		171	189	360	360	.	4	14	.	342	.	98	
5	Lubenizze, Lubenice		131	137	268	268	.	.	2	.	266	.	52	
6	Orlez, Orlec		190	209	399	399	.	.	3	.	396	.	84	
7	Pernata		74	81	155	155	.	.	11	.	144	.	29	
8	Podol		34	35	69	69	69	.	21	
9	Predoschizza, Predošćica		53	63	116	116	116	.	24	
10	S. Giovanni, Štivan		137	168	305	305	.	.	28	.	277	.	71	
11	S. Martino, Martinšćica		239	245	484	484	.	.	12	.	472	.	101	
12	Ustrine		66	77	143	143	.	.	28	.	115	.	33	
13	Vallon, Valun ⊙		127	131	258	258	258	.	49	
14	Vrana		37	51	88	88	.	.	2	.	86	.	27	
	Summe des Gerichtsbezirkes Cherso, Cres	33652	3744	4342	8086	8086	.	26	2039	8	5863	.	1716	

1, 1) Δ , \ddagger , \boxplus I, 3 Δ , \boxtimes , 132 m.
 2) \ddagger , \boxplus , \boxtimes I, \ddagger , 3 Δ , \boxtimes ,
 \boxtimes , \boxtimes - 130 m.
 Dol: \ddagger .
 S. Pietro: \ddagger 251 m.
 Stepici: \ddagger 331 m.
 3) Grundsteuerkataster-
 evidenzhaltung, Steuer-
 amt, Nebenzollamt I, \boxtimes ,
 Forstinspektion, Hafen-
 und Seesautätsdeputa-
 tion, Bezirksgericht,
 Notar, 2 Adv., Dok.,
 Kollegiatkapitel, Archi-
 presbyterat, Franzis-
 kanerkonvent mit Biblio-
 thek, Konvent der Bene-
 diktinerinnen, 2 \boxtimes VIII,
 (Δ), Versorgungshaus,
 2 Apotheken, 3 \boxtimes , 2 \ddagger ,
 \boxtimes , 4 Δ , 2 \boxtimes , \boxtimes , \boxtimes ,
 \boxtimes , \boxtimes , 5 m.
 Covacine: Leuchtturm.
 Losnati: 2 \ddagger (254 m).
 Smergo: \ddagger 63 m, \boxtimes , \boxtimes .

- 4) Δ , \ddagger , \boxplus I, ca. 280 m. Faresina: Zollamtsexpositur mit Hafen- und Seesautätsdienst, \boxtimes , \boxtimes , \boxtimes , \boxtimes , 46 m. Filošići: 2 \ddagger (300 m) - Prestenice: Leuchtturm.
 5) \ddagger , \boxplus I, \boxtimes , 378 m.
 6) Δ , \boxplus I, \boxtimes , 239 m.
 7) \boxtimes - Zaglava: Leuchtturm.
 8) Δ , \boxplus I, \boxtimes , 371 m.
 9) Δ , \boxplus I, \boxtimes , 123 m.
 10) Δ , \boxplus I, \boxtimes , 123 m.
 11) Zollamtsexpositur mit Hafendienst, \boxtimes , Δ , Franziskanerkonvent, \boxplus I, \boxtimes (S. Martino in Valle), \boxtimes , \boxtimes , ca. 5 m. Kunčići: \ddagger 140 m.
 12) Δ , \boxtimes , 98 m.
 13) Δ , \ddagger 169 m, \boxplus I, \boxtimes , \boxtimes , ca. 10 m.
 14) Δ , \ddagger , \boxtimes , 247 m. Hrasta: \ddagger .

Lussin: Cherso.

Korrespondierende Nr. der Ortsgemeinde	Katastralgemeinden															
	Bezirkshauptmannschaft, Steuerbezirk, Katastralgemeinde		Areal in Hektar								Anzahl der		Viehstand			
			im ganzen	steuer- pflichtige Flächen	davon						Großgrund- besitzungen	Fabriken	Pferde	Rinder	Schafe	Schweine
					Äcker	Wiesen	Gärten	Wein- gärten	Huw. und Alpen	Wald						
Rekapitulation:																
Steuerbezirke:																
	Capodistria, Koper, Kopar		32901	30811	2665	3974	1671	1820	10212	7469	29	2	289	6481	5240	4561
	Pinguente, Buzet		38662	37435	3399	5007	287	2112	16236	10394	1	.	84	6069	20119	3026
	Pirano, Peran		10899	9836	1989	545	2113	1130	1226	2833	6	7	243	1345	2231	1633
	Summe der Bezirkshauptmannschaft Capodistria, Koper, Kopar		82462	78082	8053	9526	4071	8062	27674	20696	36	9	616	13895	27590	9220
	Bezirkshauptmannschaft Lussin, Lošinj															
	3 StB., 43 □															
	I. Steuerbezirk Cherso, Cres															
	14 □															
		Bellei, Belej (1)	3297	3246	113	.	1.06	48	2715	369	.	.	8	14	3940	24
		Caisole, Beli (2)	3820	3776	144	.	25	39	739	2829	.	.	30	167	4037	111
		Cherso, Cres (3)	5760	5651	53	.	1281	843	2463	1011	5	1	8	34	2807	35
		Dragosichi, Dragozići (4)	2794	2766	83	.	22	41	1039	1581	.	.	30	102	1087	55
		Lubenizze, Lubenice (5)	1429	1307	62	.	1.20	51	793	400	.	.	.	6	1391	16
		Orlez, Orlec (6)	3463	3438	114	0.78	69	157	2743	355	.	.	.	12	6183	41
		Pernata (7)	1123	1118	47	.	3.58	126	416	495	.	.	.	8	954	7
		Podol (8)	1308	720	30	.	0.88	28	500	161	.	.	1	1	540	9
		Predoschizza, Predošćica (9)	1392	1383	19	.	6.95	20	1031	306	.	.	2	14	1812	21
		S. Giovanni, Štivan (10)	2333	2318	74	.	11	70	1434	729	.	.	.	11	2840	20
		S. Martino, Martinšćica (11)	2472	2386	82	.	41	76	1702	485	.	.	.	4	1675	28
		Ustrine (12)	1416	1406	27	.	3.80	20	1163	192	.	.	.	2	2071	14
		Vallon, Valun (13)	832	811	20	.	15	219	297	260	.	.	.	1	419	23
		Vrana (14)	2213	2186	43	.	1.77	17	2064	61	.	.	.	3	1868	10
		Summe des Steuerbezirkes Cherso, Cres	33652	32512	911	0.78	1483	1755	19129	9234	5	1	79	379	32224	414

Ortsbestandteile ad Gerichtsbezirk Cherso:

- 1) Banići (•) 11-52, Bellei, Belej (○) 26-116, Kačići (•) 27-118, Plat (△) 9-25, Srem (△) 3-11, Verin (△) 2-12.
- 2) Caisole, Beli (○) 90-117, Orkveni (△) 1-8, Dol (△) 1-7, Prantina (△) 6-23, Ivagne (•) 13-53, Jedro (△) 2-2, Konec (•) 6-30, Niska (•) 10-36, Petričevići (•) 6-24, Podupčić (△) 1-0, Poljane (△) 4-7, Polje (△) 1-0, Roslje (△) 4-7, S. Pietro (○) 15-43, Srednji (•) 1-6, Stepići (△) 8-29, Vasminec (○) 19-40, Zanjevi (△) 3-6.
- 3) Barbarova Draga (△) 1-0, Cherso, Cres (⊙) 825-4263, Covacine, Kovačini (•) 1-1, Dragarski (△) 1-6, Losnati (•) 12-51, Smergo, Smerag (•) 14-40, S. Vito (△) 4-18.
- 4) Bresca (△) 3-4, Črnika (△) 3-15, Dragosichi, Dragozići (○) 70-258, Faresina (•) 1-5, Filošići (○) 17-67, Prestenice (•) 1-11, Velibok (△) 3-0.
- 5) Lubenizze, Lubenice (○) 38-187, Zbičina (•) 14-81.
- 6) Battajne (△) 1-6, Chertzina, Kršine (△) 3-13, Orlez, Orlec (○) 75-337, Sbissina, Sbišina (•) 5-43.
- 7) Grabrovića (△) 1-0, Pernata (○) 27-144, Zaglava (•) 1-11.
- 8) Bertalić (△) 5-21, Podol Grande, Podol Veli (△) 3-8, Podol Piccolo, Podol Mali (○) 12-29, Versić (△) 1-11.
- 9) Predoschizza, Predošćica (○) 17-73, S. Biaggio (△) 2-7, Vodice (•) 5-36.
- 10) Rudovi (△) 4-20, S. Giovanni, Štivan (○) 67-285.
- 11) Breg (•) 1-0, Grmevi (•) 14-55, Kunčići (△) 5-18, S. Martino, Martinšćica (○) 40-153, Miholjašćica (•) 20-122, Vidovčići (•) 21-130.
- 12) Ustrine di mezzo (△) 6-21, Ustrine Grande (○) 24-108, Ustrine Piccola (△) 3-14.
- 14) Hrasta (△) 2-9, Jelovica (△) 7-0, Stanich, Stančić (•) 11-51, Vrana (○) 7-28.

Lussin: Veglia.

Korrespondierende Nr. der Ortsgemeinde	Bezirkshauptmannschaft, Steuerbezirk, Katastralgemeinde	Katastralgemeinden													
		Areal in Hektar								Anzahl der		Viehstand			
		im ganzen	steuer- pflichtige Flächen	davon						Großgrund- besitzungen	Fabriken	Pferde	Rinder	Schafe	Schweine
				Äcker	Wiesen	Gärten	Wein- gärten	Huw. und Alpen	Wald						
3	Bogovich, Bogović (2, 4, 6, 7, 9, 12, 14, 18, 23, 24)	1394	1337	208	.	97	6.25	229	797	.	.	6	302	1687	73
	Linardich, Linardić (3, 8)	1034	1005	127	.	57	29	186	606	.	.	.	119	707	22
	Poglizza, Poljica (1, 5, 11, 13, 16, 22)	2.31	2160	288	.	60	37	176	1599	.	.	9	305	1675	94
	S. Antonio, Sv. Anton (10, 17, 19, 20, 25—28)	1646	1607	379	.	119	13	570	526	.	.	3	248	1740	89
	S. Fosca Scherbe, Sv. Fuška Skrbčevići (15, 21)	656	630	68	.	14	19	105	424	.	.	1	65	475	11
4	Dobrižno, Dobrinj (2, 3, 5, von 6 : 13—66, 7, 10, von 13 : 7—26)	1671	1596	299	.	26	79	279	913	.	.	45	620	2120	274
	Saline, Solini (4, von 6 : 151—601, 9, 12, 14)	2549	2464	573	.	27	71	842	951	.	.	8	177	751	144
	Susana, Sužan (1, 8, 11, von 13 : 19—42)	1283	1178	226	28	13	47	615	249	.	.	5	105	683	26
5	Cornichia, Kornić (1—3)	2539	2442	392	0.58	36	177	518	1318	1	.	11	232	1075	59
	Ponte, Punat (4)	2069	2042	165	8.25	78	67	1601	122	.	.	3	173	1635	177
6	Monte, Vrh (1)	2366	2332	209	.	13	121	570	1426	1	.	4	123	842	36
	Veglia, Krk (2)	1854	1791	139	.	87	538	948	79	.	.	11	55	2465	.

Ortsbestandteile ad Gerichtsbezirk Veglia:

- 3, 2) Barusich, Barušić ○ 5—19, Kekovel (☼) 3—18.
 5) Brozići (☼) 6—20, Brusić ○ 15—61, Kapovići (☼) 9—24, Pinezići (☼) 5—9.
 11) Hrahorić (☼) 10—43, S. Maria di Capo, Glavotok ☼ 1—23, Milohnich, Milohnić ○ 42—151.
 14) Heržići ○ 25—106, Oštrobradić ○ 19—89, Peškovečari △ 4—14.
 15) Pinesich, Pinezić ○ 18—84, Torcolo, Torkul ■ 1—2.
 17) Porto, Porat ○ 22—93, Rudine (☼) 5—16.
 21) Bobajé ■ 1—5, Scherbe, Skrbčević, auch S. Fosca Scherbe, Sv. Fuška Skrbčevići ○ 29—109.
 23) Kras △ 4—6, S. Giovanni, Sv. Ivan ○ 16—55.
 26) Rova ■ 1—4, Turčić ○ 13—56.
 27) Mihovilići (☼) 5—15, Vantačić ○ 10—50.
 4, 4) Dolovo (☼) 9—22, Gostinjac ○ 59—243.
 6) Polje ○ 134—524, Silo (☼) 17—77, Žestilac (☼) 13—68.
 9) Hlapa (☼) 35—133, Kilmno, auch Klivno (☼) 19—85, Saline, Solini ○ 15—52.
 10) S. Giovanni, Sv. Ivan ○ 43—169, Gračisce (☼) 7—13, Klanice (☼) 21—75.
 5, 4) Kanajt ■ 1—3, Negrilo, Tranjevo ■ 1—5, Ponte, Punat ○ 561—2364.
 6, 1) Bonmartinov, auch Bonmartini (☼) 2—0, Brajdar ■ 2—1, Buculi ■ 1—4, Castello ■ 1—0, Ko-ari ■ 1—9, Kozle ○ 31—107, Monte, Vrh ○ 54—260,
 Picigo ■ 1—8, Salarić ○ 11—37, S. Giorgio, Sv. Juraj (☼) 2—0, Stanza di S. Pietro, Stanza kod Sv. Petra ■ 1—0.
 2) Cassione, Košljun ☼ 1—34, Plavnik (☼) 3—9, Veglia, Krk ○ 328—1605.

Lussin: Veglia. — Mitterburg: Albona.

Fortlaufende Nummer	Bezirkshauptmannschaft, Gerichtsbezirk, Ortsgemeinde, Ortschaft	Areal in Hektar	Anwesende Bevölkerung			Konfession		Umgangssprache der einheimischen Bevölkerung					Häuser	Ausstattung mit Institutionen
			männlich	weiblich	zusammen	katholisch	andere	deutsch	italienisch	slovenisch	serbo-kroatisch	andere		
7	Verbenico, Vrbnik	5219	1436	1447	2883	2883	.	1	8	3	2866	1	605	7, 1) Garica Gornja: ♂, (Garica), 194 m. 4) ♂ Gradec. 5) Dolnje Selo: ♂ 26 m. Gornje Selo: ♂ (Risika), ⊠ I, 172 m. 6) Zollamtsexpositur mit Hafendienst, ☉, Dek., ♂, 5 ♀, 2 ⊠ IV, ♂, 2 ♀, 3 ♂, ♂, ♂, ♂, ♂, ☉, Leuchtturm — 49 m.
1	Garica		112	107	219	219	219	.	53	
2	Kampelje ○		34	33	67	67	67	.	18	
3	Kozarin		46	48	94	94	94	.	17	
4	Paprata		164	167	331	331	331	.	61	
5	Risika		198	200	398	398	398	.	88	
6	Verbenico, Vrbnik ○		882	892	1774	1774	.	1	8	3	1757	1	368	
Summe des Gerichtsbezirkes Veglia, Krk		42839	10173	10967	21140	21140	.	33	1522	38	19442	2	5237	

Rekapitulation:

Gerichtsbezirke:													
Cherso, Cres	33652	3744	4342	8086	8086	.	26	2039	8	5863	.	1716	
Lussin, Lošinj	17496	4994	6796	11790	11776	14	212	7786	24	3436	6	3838	
Veglia, Krk	42839	10173	10967	21140	21140	.	33	1522	38	19442	2	5237	
Summe der Bezirkshauptmannschaft Lussin, Lošinj	93987	18911	22105	41016	41002	14	271	11347	70	28741	8	10791	

Bezirkshauptmannschaft Mitterburg, Pisino, Pazin													
2 GB, 6 ⊕, 2 ⊙, 8 ○													
I. Gerichtsbezirk													
Albona, Labin													
2 ⊕, 1 ⊙, 1 ○													
1	Albona, Labin	20781	5616	5407	11023	11020	3	42	3254	170	7472	2	1990
1	Albona, Labin ○		621	675	1296	1294	2	3	1224	1	1	.	246
2	Albona Vorort, Albona Suburbio, Labin Predmjestje, Labin Predmjesto		498	463	961	961	.	7	876	46	26	.	160
3	Bergod, Brgod		346	332	678	678	.	7	242	.	429	.	124
4	Cerovizza, Cerovica		408	403	811	811	.	.	12	2	797	.	154
5	Cerre, Cer		543	473	1016	1015	1	17	68	32	899	.	167
6	Chermenizza, Krmenica		317	314	631	631	.	.	16	.	615	.	106

1, 1) Grundsteuerkataster-evidenzhaltung, Steueramt, Bezirksgericht, Notar, 2 Advokaten, Dekanat, Kollegiatkapitel, ♂, 6 ♀, 2 ⊠ V, (♣), Versorgungshaus, Apotheke, 2 ♂, 3 ♀, ⊠, 5 ♂, ☉, ♂, ☉, 320 m.
2) 2 ♀ (278 m).

3) Carpano: ⊠ I, Bergwerkspital, ☉. — Stalle: ☉. — Traghetto: Hafen- und Seeanitätsdeputation, ☉. — Val Pidochio: Zollamtsexpositur. 4) S. Lucia in Schitazza: ♂, ⊠, 424 m. — Puntanegra: Leuchtturm. 5) ♀. Carpano: Bergwerksdirektion.

Lussin: Veglia. — Mitterburg: Albona.

Korrespondierende Nr. der Ortsgemeinde	Bezirkshauptmannschaft, Steuerbezirk, Katastralgemeinde	Katastralgemeinden										Viehstand			
		Areal in Hektar								Anzahl der		Pferde	Rinder	Schafe	Schweine
		im ganzen	steuer- pflichtige Flächen	davon						Großgrund- besitzungen	Fabriken				
				Äcker	Wiesen	Gärten	Wein- gärten	Hutw. und Alpen	Wald						
7	Garitze, Garica (1-3)	1147	1127	204	5.50	1.91	6.21	464	446	.	.	1	86	536	30
	Verbenico, Vrbnik (4-6)	4072	4006	640	13	26	369	1923	1035	.	.	17	332	6429	133
	Summe des Steuerbezirkes Veglia, Krk	42839	41226	5443	251	708	2195	20259	12370	2	.	134	3614	35064	1413

Rekapitulation:

Steuerbezirke:															
Cherso, Cres		33652	32512	911	0.78	1483	1755	19129	9234	5	1	79	379	32224	414
Lussin, Lošinj		17496	16969	739	.	1799	1296	7298	5837	2	.	19	199	9181	666
Veglia, Krk		42839	41226	5443	251	708	2195	20259	12370	2	.	134	3614	35064	1413
Summe der Bezirkshaupt- mannschaft Lussin, Lošinj		93987	90707	7093	251	3990	5246	46686	27441	9	1	232	4192	76469	2493
Bezirkshauptmannschaft Mitterburg, Pisino, Pazin 2 St B., 55 III I. Steuerbezirk Albona, Labin 20 III															
1	Albona, Labin (1, 2)	989	947	136	38	29	159	301	284	.	.	8	187	746	140
	Bergod, Brgod (3)	2206	2183	179	86	14	130	821	953	.	.	1	186	1448	46
	Cerovizza, Cerovica (4)	3358	3333	150	12	66	76	1939	1099	.	.	.	177	2429	81
	Cerre, Cer (5)	1522	1504	116	146	8.21	196	369	669	2	.	.	259	1261	145
	Chermenizza, Krmenica (6)	2040	2020	89	32	62	87	1046	704	.	.	1	217	1836	62

Ortsbestandteile ad Gerichtsbezirk Veglia:

- 7, 1) Garica Dolnja ○ 18-55, Garica Gornja ○ 35-164.
 2) Kozarin ○ 13-75, Pridolei (•••) 2-7, Staza (•••) 2-12.
 3) Cofrovo ○ 21-124, Glavica ○ 10-54, Na Rupi (•••) 2-8, Paprata ○ 23-116, Za Grmovi △ 5-29.
 4) Dolnje Selo ○ 33-149, Gornje Selo ○ 33-152, Mavri ○ 22-97.

Ortsbestandteile ad Gerichtsbezirk Albona:

- 1, 2) Brdo △ 4-7, Blato △ 8-49, Carpano, Krapan ○ 13-138, Casino △ 3-23, Cimofich, Cimollic ○ 11-58, Fontana L 2-13, Fratta ○ 63-332, Glaubolucel ○ 10-43, Podvinje △ 4-20, Rogozzana Piccola, Rogočana Mala ○ 11-55, S. Antonio del Monte L 2-15, S. Spirito, Sv. Duh △ 7-49, Torre, auch Torre Casino ○ 13-72, Vines ○ 9-87.
 3) Bergod, Brgod ○ 10-55, Bergodaz, Brgodac ■ 1-0, Blato △ 4-19, Brestovizza, Brestovica △ 4-5, Capella ○ 18-87, Carpano, Krapan ○ 5-27, Cumini, Kumini △ 4-12, Ivanussich, Ivanošići ○ 14-77, Lonzari, Lončari △ 4-23, Pogle, Polje, auch Redsko Selo △ 8-36, Rogozzana Grande, Rogočana Vela ○ 11-91, Rogozzana Piccola, Rogočana Mala ○ 6-48, Siculi, Sikuli △ 6-39, Stagne △ 7-52, Stalle (•••) 3-10, Traghetto △ 7-42, Val Pidochio, auch Valle Ivagna △ 5-20, Vlasea, Vlaška △ 7-35.
 4) Brovigne, Brovinje ○ 27-149, Cecuti, Cekuti ○ 21-103, Cerovizza, Cerovica △ 6-24, Drogna, Drenje ○ 22-105, Golaz, Golac ■ 1-8, Golli, Goli △ 4-22, S. Nicolò, Sv. Mikula ■ 1-4, Prodol ■ 1-6, Puntanegra ■ 1-6, Raune, Ravne ○ 21-120, S. Giovanni in Besca, Sv. Ivan ■ 1-8, S. Marina △ 6-35, Schitazza, Skitača, auch S. Lucia in Schitazza, Sv. Lucija na Skitabi ○ 30-159, Serniana, Zernjana ■ 1-11, Squaransa, Skvaranska ○ 11-60.
 5) Bastiani △ 6-47, Calusa, Kaluža △ 5-37, Carpano, Krapan ○ 16-147, Černjulevo (•••) 3-18, Cerre, Cer ○ 14-90, Draga ■ 1-8, Dubrova (•••) 4-26, Faraguni △ 9-49, Goglia, Golja ○ 32-157, Jureschi, Jureški (•••) 3-25, Marcolini, Markolini △ 7-36, Marcozzi, Markoči ○ 16-77, S. Bortolo, Sv. Bartol ○ 38-216, Vines ○ 13-83.
 6) Bertich, Briči ○ 15-85, Chersin, Krčin ■ 1-6, Copaz, Kopac ■ 1-10, Fotba, Pomuznjak △ 4-22, Gondolich, Gondolice △ 7-50, Gondolof, Kandelovo △ 9-51, Majer, auch Cadin △ 5-36, Montagna ○ 14-75, Portolongo ○ 11-74, Repinje ■ 1-7, S. Bastian △ 6-32, S. Fabian, Junac (•••) 3-20, S. Marina ○ 12-66, Tanzabel (•••) 3-20, Terbusich, Trbusiči △ 4-17, Zagalj ○ 10-60.

Mitterburg: Albona, Mitterburg.

Fortlaufende Nummer	Bezirkskauptmannschaft, Gerichtsbezirk, Ortsgemeinde, Ortschaft	Areal in Hektar	Anwesende Bevölkerung			Konfession		Umgangssprache der einheimischen Bevölkerung					Häuser	Ausstattung mit Institutionen
			männlich	weiblich	zusammen	katholisch	andere	deutsch	italienisch	slovenisch	serbo-kroatisch	andere		
7	Cugn, auch Punta Cugn, Kunj		371	380	751	751	.	.	40	.	711	.	115	8) †, ☐.
8	Dubrova		325	326	651	651	.	.	5	148	78	412	111	9) †.
9	Ripenda		442	453	895	895	.	.	1	214	.	680	150	Rabaz Porto: Neben-
10	S. Domenica, Sv. Nedelja		456	405	861	861	.	.	2	340	9	510	164	zollamt II, Finanzwach-
11	Sumberg, Sumbreg		421	378	799	799	.	.	.	6	.	793	138	kontrollbezirksleitung,
12	Vettua, Vetva		534	477	1011	1011	.	.	.	50	2	959	201	☐, ☐ u. ☐ (Rabaz),
13	Vlacovo, Vlakovo		334	328	662	662	.	.	.	18	.	640	2126	☐, ☐.
2	Fianona, Plomin	1113	2744	2690	5434	5434	.	.	8	705	10	3792	914	☐ I, 3 ☐, ☐ u. ☐
1	Berdo, Brdo		311	304	615	615	19	596	☐ I,
2	Cepich, Čepić		389	388	777	777	.	.	.	29	5	743	135	☐, 177 m.
3	Chersano, Kršan		638	609	1247	1247	.	.	.	72	5	1165	221	12) S. Martino: ☐, ☐, ca.
4	Cosliaco, Kozljak		223	207	430	430	425	76	350 m.
5	Fianona, Plomin		840	839	1679	1679	.	.	8	599	.	1072	316	13) S. Lorenzo: ☐, ☐ I, ☐.
6	Jessenovich, Jesenovik		141	136	277	277	178	99	☐, ☐, ☐, ☐.
7	Malaerascia, Mala Kraska		93	92	185	185	185	32	Punta Ubas: Leuchtturm.
8	Villanova, Nova Vas		109	115	224	224	5	219	☐ I, ☐, ☐, ☐, ☐.
	Summe des Gerichts-	31919	8360	8097	16457	16454	3	50	3959	180	11264	916	2954	2) 1) ☐, ☐, ☐, ☐, ☐, ☐.
	bezirkes Albona, Labin													2) dz. Dekanat Chersano, ☐,
	II. Gerichtsbezirk													☐ I, ☐, ☐, ☐, ☐, ☐.
	Mitterburg, Pisino, Pazin													☐ I, ☐, ☐, ☐, ☐, ☐.
	4 ☐, 1 ☐, 7 ☐													☐ I, ☐, ☐, ☐, ☐, ☐.
1	Antignana, Tinjan	5528	1977	1728	3705	3705	.	3	39	7	3650	1	684	1) ☐, ☐, ☐ II, ☐, ☐, ☐.
1	Antignana, Tinjan		848	731	1579	1579	.	3	26	1	1547	.	261	☐, ☐, ☐, ☐, ☐, ☐.
2	Corridico, Kringa		569	456	1025	1025	.	.	.	1	.	1021	187	2) ☐, ☐, ☐, ☐, ☐, ☐.
3	S. Pietro in Selve, Sv. Petar u Šumi		560	541	1101	1101	.	.	12	6	1082	1	236	3) ☐, ☐, ☐ II, ☐, ☐.

Ortsbestandteile ad Gerichtsbezirk Albona:

- 7) Annunziata Δ 5-25, Barbich, Barbic \bigcirc 43-231, Cugn, auch Punta Cugn, Kunj \bigcirc 28-129, Letajac \bigcirc 16-76, Topit \bigcirc 14-100, Turini Grandi, Turini Veli \bigcirc 17-98, Turini Piccoli, Turini Mall \bigcirc 20-92.
- 8) Baldinische, Baldinische \blacksquare 2-13, Cerro, Cer \bigcirc 11-67, Gorizza, Gorica \blacksquare 2-12, Kraj Drage Δ 4-28, Luchici, Lukici \bigcirc 16-87, Marcinizza, Marcinica Δ 3-19, Santalesi \bigcirc 11-56, S. Nicolò, Sv. Mikula Δ 4-18, Stepancich, Stepančić \bigcirc 10-58, Tomasic, Tomažič Δ 7-43, Vines, Bobaki \bigcirc 41-250.
- 9) Bembich, Bembic Δ 4-32, Callonovo, Kaljonovo Δ 6-43, Carricatore (☐) 3-12, Clavar, Klavar Δ 9-53, Cnapich, Knapić Δ 4-32, Gossi, Kosi \bigcirc 11-100, Ladin \blacksquare 1-2, Mikot Δ 9-16, Murat (☐) 3-13, Rabaz Porto, Rabac Luka \bigcirc 33-183, Rabaz Superiore, Rabac Gorenji \bigcirc 18-85, Salacovaz, Salakovci Δ 7-43, S. Ambrogio (☐) 3-17, S. Andrea \blacksquare 2-7, Vrbanci Δ 8-49, Vesselizzi, Veselici Δ 9-64, Vizzani, Vicani Δ 6-41, Zupplech, Zupčić \bigcirc 11-73.
- 10) Androevizza, Androkovica \blacksquare 1-7, Brkica Δ 4-27, Cagnoli Villa \bigcirc 19-58, Catture Δ 6-33, Cergnuli, Černjuli Δ 7-29, Capelch, Klapšič \bigcirc 30-154, Dubrova Battiala \bigcirc 14-78, Grisizza, Grižica Δ 6-40, Jurasini, Kirješić \bigcirc 12-65, Poldrugl Δ 5-31, S. Domenica, Sv. Nedelja \bigcirc 47-235, Spagnoli, auch Villa Venezia \bigcirc 16-69, Vreclhari, Vrečari Δ 6-44.
- 11) Blascovich, Blažković \bigcirc 13-61, Bragnevaz, Branjevac Δ 6-40, Cattun, Katun Δ 5-36, Falori Δ 4-34, Fučak Δ 9-44, Golobšar, auch Gorenji Kraj \bigcirc 21-112, Grasic, auch Nikulicevo Selo \bigcirc 16-118, Kranjsko, auch Kranjsko Selo Δ 5-32, Radovich, Radović Δ 9-67, Šedin \bigcirc 15-93, Stanzia Δ 4-24, Sumberg, Sumbreg \bigcirc 11-39, Va Vrt \bigcirc 20-99.
- 12) Bellusich, Belušić \blacksquare 2-12, Camparovica \bigcirc 32-173, Cherpazzi, Krpaci Δ 4-22, Francich, Franičić Δ 7-40, Kraj Drage \bigcirc 15-79, Marelich, Maretić Δ 8-43, Marich, Marici Δ 17-89, Mattiuzzi, Matijuel \bigcirc 15-75, Oberš Δ 5-17, Paradiso \bigcirc 11-64, Rasant, Rašani Δ 8-40, Rusich, Ruzić Mall Δ 8-40, Rusich, Ruzić Veli \bigcirc 12-54, S. Croce, Sv. Križ \blacksquare 2-9, S. Martino, Sv. Martin \bigcirc 26-115, S. Paolo, Sv. Pavao (☐) 5-25, Stari Grad Δ 5-35, Znidari, Žnjidari \bigcirc 9-42, Zupanich, Zupanić \bigcirc 10-38.
- 13) Burjaki \bigcirc 14-81, Diminich, Diminčić \bigcirc 21-105, Letis, Letiši (☐) 2-15, Percich, Perčić Δ 9-63, Predubaz, Predubac \bigcirc 13-75, Punta Ubas \blacksquare 1-12, Semplichio Stanza (☐) 3-11, Scarpozzi, Škarpošič Δ 4-9, S. Lorenzo, Sv. Loreč Δ 3-7, Spagnoli, Spanjuli Δ 5-22, Stanisovi, Stanšovi \bigcirc 13-65, Terramotovo \blacksquare 1-0, Traghetarich, Tragetarčić \bigcirc 10-53, Valdetoni (☐) 2-8, Viscovich, Visković \bigcirc 20-109, Vlacovo, Vlakovo Δ 5-27.
- 2) Berdo, Brdo Δ 5-28, Brig Δ 4-29, Dolinšcina Δ 8-54, Draga \bigcirc 16-94, Draga Δ 6-40, Dražina \bigcirc 15-82, Kostréane \bigcirc 21-127, Michell, Mihelić \blacksquare 2-18, Scabich, Skabičić Δ 6-46, Terkovičić Δ 8-45, Zankovich, Zanković \bigcirc 10-52.
- 2) Antuz, Antuc (☐) 3-10, Baraki Δ 7-40, Brnici Δ 7-23, Carinische, Karinišice Δ 5-30, Cepich, Čepić, auch Purgaria \bigcirc 31-184, Cufetti-Zullić Δ 7-42, Doželčić (☐) 5-18, Gasparini, auch Gasparinčić Δ 6-29, Gaspina (☐) 3-18, Gherghineich, Grginčić \blacksquare 2-18, Halajci, auch Halaja \blacksquare 2-15, Honovich, Honović Δ 5-26, Jančari (☐) 3-21, Kenuli Δ 4-25, Kankaras (☐) 3-18, Kovačić Δ 7-37, Kraujel \blacksquare 2-6, Laleti (☐) 3-21, Machiulina, Maculina \blacksquare 2-10, Pillari (☐) 3-17, Purčić \blacksquare 2-21, Rumanci Δ 3-25, Scrobeti Δ 4-23, Segavci Δ 6-37, Tomelinci Δ 3-16, Vičiničić Δ 3-21, Znojani, auch Milasčić Δ 4-26.
- 3) Bač Δ 9-58, Barak \blacksquare 2-13, Bocatich, Bokatić Δ 4-16, Boleško, auch Boljansko Selo \bigcirc 80-177, Brencovich, Brencović Δ 5-39, Buruli Δ 6-23, Cargnellch, Karnjelić \blacksquare 2-18, Cattich, Katičić (☐) 3-17, Chersano, auch Castello, Kršan \bigcirc 14-54, Coroman Δ 4-14, Coslianich, Kozljani (☐) 5-24, Costantini Δ 4-26, Dubrova \blacksquare 1-0, Francoli Δ 4-32, Galovich, Galović (☐) 4-29, Grudich, Grudič (☐) 5-20, Ivassich, Ivassić Δ 5-16, Jakofčić Δ 4-28, Jurasini, Jurasin, auch Polje Δ 6-15, Jursich, Juršič \bigcirc 13-84, Marčić Δ 4-24, Marcon \blacksquare 2-17, Mazzaricchi, Mazarčić, auch Lazzaricci, Lazarčić \bigcirc 16-116, Mihelić Δ 5-23, Palliski \blacksquare 2-16, Popelin \blacksquare 2-9, Sestan (☐) 4-18, Simat (☐) 3-6, Sincovich, Sinković Δ 5-28, Sossich, Sošić (☐) 4-25, Valentich, Valentić Δ 4-8, Veljaki \bigcirc 16-95, Vidaki \bigcirc 13-73, Vlassich, Vlasčić (☐) 3-18, Vucl Δ 7-44, Zarich, Caričić (☐) 3-21.

* Rumänen.

Mitterburg: Albona, Mitterburg.

Korrespondierende Nr. der Ortsgemeinde	Bezirkshauptmannschaft, Steuerbezirk, Katastralgemeinde	Katastralgemeinden										Viehstand				
		Areal in Hektar									Anzahl der		Pferde	Rinder	Schafe	Schweine
		im ganzen	steuer- pflichtig- Flächen	davon							Großgrund- besitzungen	Fabriken				
				Äcker	Wiesen	Gärten	Wein- gärten	Hutw. und Alpen	Wald							
1	Cugn, Kunj (7)	1619	1577	81	246	7.69	132	361	749	.	.	9	217	1150	81	
	Dubrova (8)	1064	1043	101	152	4.70	198	158	430	1	.	1	156	757	96	
	Ripenda (9)	2284	2253	70	40	49	119	814	1161	.	.	1	285	1672	121	
	S. Domeniga, Sv. Nedelja (10)	1015	998	83	115	7.12	147	199	447	1	.	19	303	1094	170	
	Sumberg, Šumbreg (11)	1227	1198	59	67	12	328	501	231	.	.	.	293	842	128	
	Vettua, Vetva (12)	1518	1491	109	211	10	249	370	542	1	.	6	308	1166	147	
	Vlacovo, Vlakovo (13)	1939	1913	169	10	60	141	845	688	1	.	.	132	1781	70	
12	Berdo, Brdo (1)	1126	1092	257	162	12	60	478	123	.	.	9	233	290	121	
	Cepich, Čepić (2)	1424	1126	274	362	7.57	59	213	210	1	.	20	350	162	159	
	Chersano, Kršan (3)	1519	1474	123	76	7.23	259	488	521	1	.	15	532	1871	214	
	Cosliaco, Kozljak (4)	982	759	57	60	5.23	50	252	335	.	.	.	122	406	28	
	Fianona, Plomin (5)	3321	3275	153	33	47	196	1838	1008	1	.	16	417	3325	204	
	Jessenovich, Jesenovik (6)	1292	1274	79	325	2.29	8.25	349	511	.	.	.	108	399	35	
	Malaeracea, Mala Kraska (7)	815	477	28	131	0.92	9.27	243	65	1	.	1	52	213	13	
	Villanova, Nova Vas (8)	659	642	89	44	1.89	38	448	21	.	.	.	80	236	31	
Summe des Steuerbezirkes Albona, Labin		31919	30579	2402	2348	413	2641	12024	10751	10	.	100	4614	23084	2106	
II. Steuerbezirk Mitterburg, Pisino, Pazin 35 III																
1	Antignana, Tinjan (1)	2488	2376	530	191	16	627	558	454	.	.	16	373	1718	386	
	Corridico, Kringa (2)	1624	1570	404	85	10	355	286	430	.	.	1	224	1205	177	
	S. Pietro in Selve, Sv. Petar u Šumi (3)	1416	1344	392	173	7.24	267	177	328	.	.	2	343	542	203	

Fortsetzung von Seite 68:

- 4) Catun, Katun ○ 12-81, Confini △ 6-34, Purići △ 5-27, Selo ○ 33-172, Sgora Sela (●) 9-57, Zanetići ○ 11-59.
5) Cerani △ 4-26, Clavar (●) 3-10, Ersischle, Ržiče ○ 26-171, Fianona, Plomin ○ 76-333, Gorizza, Gerica △ 6-27, Ivanići △ 4-27, Kvalići △ 6-31, Lukarići ■ 1-4, Molini ○ 34-159, Montagna ■ 2-16, Plusini △ 3-19, Porto ○ 19-97, S. Barbara, Sv. Barbara △ 5-18, Skarljevo (●) 3-20, Sopra il Porto (●) 3-6, Stabljevae, auch Stabljevel △ 7-41, Stepčići ○ 16-89, Vosilli, Voallici ○ 30-151, Zagorje ○ 56-370, Zustovići ○ 12-64.
6) Beljani △ 6-41, Bobasi ○ 9-58, Brački Brig △ 4-31, Carlovich, Karlović (●) 3-17, Pavetič, Pavetić (●) 3-20, Piech, Pičić △ 7-28, Seavreti, Skavreti ■ 2-16, Skrlji △ 5-33, Surjani 5-33.
7) Faldidi ○ 10-55, Gorinci △ 5-27, Malaeracea, Mala Kraska ■ 1-14, Ravuica △ 4-31, Zagradari △ 4-24, Žukničari, auch Zuknizza, Žuknica △ 8-34.
8) Bašići ■ 2-11, Villanova, Nova Vas ○ 33-182, Zgoljčić, auch Na Gore △ 4-31.

Ortsbestandteile ad Gerichtsbezirk Mitterburg:

- 1, 1) Antignana, Tinjan ○ 58-295, Banki △ 8-70, Bašići ○ 11-76, Brečevići ○ 19-95, Butori △ 6-32, Červari ■ 2-18, Čobani ■ 2-11, Grimani (●) 3-13, Grintavica ○ 14-100, Hlštici ○ 12-55, Ivetići △ 4-36, Jakovec △ 4-28, Jakovići △ 9-65, Ježenj ○ 22-138, Jurani (●) 4-28, Krobeli (●) 3-20, Lovrečići △ 4-24, Milinki △ 9-51, Milohanići △ 8-71, Milotići △ 9-54, Mljagosti △ 4-30, Moferdini, auch Skuljan ■ 2-13, Mohori △ 4-13, Pajci ■ 2-12, Poljaki ○ 10-48, Picupari (●) 3-19, Piari ■ 2-16, Rudići △ 4-21, Srbinjak ○ 12-92, Vitasi △ 7-35.
2) Bratullić (●) 3-19, Corridico, Kringa ○ 27-154, Danjeli △ 9-64, Dujmovići △ 9-40, Fatori △ 4-19, Frankovići △ 5-18, Gospodi △ 4-22, Grgorec △ 5-40, Hrvatini △ 6-38, Jelovec △ 7-36, Kučići ○ 13-48, Lazzardi, Gregi △ 4-23, Matežina ■ 1-6, Moferdini ○ 14-87, Okmačići △ 9-53, Pavletići △ 8-52, Pinezići △ 4-26, Prenci ○ 12-61, Radetići ○ 19-87, Skardići ■ 2-12, Trlevići Dolnji △ 3-19, Trlevići Gornji ■ 2-9, Tomići ○ 13-39, Zlate △ 4-34.
3) Banovec △ 9-54, Bezjaki △ 6-25, Dajčići ○ 16-58, Dolčani ■ 2-10, Grgani △ 6-28, Glavica ○ 12-63, Gljuščići ○ 22-112, Grčeti △ 9-56, Hekići △ 7-39, Hlombari, auch Stampulčići △ 7-25, Jopi ○ 10-40, Jurčići △ 5-23, Kočevari △ 4-9, Kranjel, auch Mavrići △ 3-16, Kristani △ 7-14, Krujeli, auch Giorgiši △ 5-9, Luknei, auch Kravarić △ 8-30, Mikuljani △ 3-19, Pamici ○ 12-72, Parčići △ 6-19, Pekić ■ 2-16, S. Pietro in Selve, Sv. Petar u Šumi ○ 6-28, Polčići △ 7-36, Slavčići ○ 25-128, Tomažini ■ 1-13, Turčinovići ○ 12-66, Udovičići, auch Jukini ○ 17-63, Videti △ 7-30.

- 2) Bernae - 1-10, Boglunov, Boljun O 50-156, Brus Δ 4-17, Buretić (♂♂) 4-24, Čubić - 1-5, Fabić L 2-12, Pifer - 1-2, Forlančić L 2-12, Griza - 1-8, Katun Δ 8-41, Križica Δ 6-62, Kolarica Δ 6-47, Krizmanija (♂♂) 3-16, Kuročić L 2-18, Kurolović Δ 5-26, Mandić Δ 8-34, Markovica Δ 3-5, Martić Δ 4-18, Mavrović Δ 5-16, Na Poljanah - 1-5, Novjani L 4-29, Opatija L 2-13, Poljić L 2-7, Ravno Brdo O 15-71, Rogovčić Δ 4-18, Rumunija Δ 4-19, Supljini Δ 6-29, Tomić, anah Zanetija (♂♂) 3-11, Trošnja (♂♂) 3-10.
- 3) Bonasini L 2-4, Borutov, Borut O 12-68, Budaki Δ 3-7, Bužić Δ 5-30, Čučić Δ 6-62, Davaš Δ 5-82, Grdanić L 2-14, Matoni Δ 4-24, Nabrožine - 1-0, Opatov (♂♂) 3-29, Pod Zgradit - 1-7, Polj Frazit L 2-7, Poljanice L 2-14, Sandažij Δ 4-22.
- 4) Banovčina Δ 4-35, Gaj L 2-16, Krajinčić (♂♂) 3-28, Marškići, anah Rankovci O 10-72, Matičić Δ 4-34, Maslović 6-15, Perakići - 1-6, Vargovini (♂♂) 3-34.
- 5) Čigarišće O 12-78, Poljman - 1-9, Kontušić L 2-20, Lenovčić Δ 5-84, Mavrovčić (♂♂) 3-19, Sate - 1-7, Tenavali (♂♂) 2-20.
- 6) Androlović Δ 4-27, Brezi Δ 5-25, Čehi na Krogu (♂♂) 3-22, Pihljičić Δ 7-27, Funtić Δ 5-24, Gvozdić - 1-0, Gžinić L 2-10, Ivančić L 2-5, Kerhavičija L 2-4, Klis - 1-14, Koča - 1-0, Lujić L 2-11, Mekarunka Vas Δ 7-28, Na Čobišće - 1-8, Paz O 20-76, Perčić Δ 1-24, Polj Prohuda - 1-3, Rakovik, anah Rakovčan L 2-9, Tenčić Δ 8-41, Tupljanca L 2-19.
- 7) Balun, Balaj H 1-15, Fučki Δ 4-23, Kovačić L 2-14, Mihetić - 1-12, Palić Δ 3-17, Serebi - 1-7, Štarni (♂♂) 3-19, Špelić L 2-15, Taboerl (♂♂) 3-12, Valjani Δ 7-33.
- 8) Bakoti (♂♂) 3-15, Bakotić - 1-3, Bomašeri - 1-9, Sugaevičizza, Suslojevica O 52-319.
- 9) Učka Main Δ 8-52, Učka Vela O 22-117.
- 10) Barčevići O 12-78, Belasici Δ 4-19, Bore - 1-10, Gvozdić O 14-91, Kikovića Δ 4-28, Mavrovija, anah Mavri Δ 7-35, Prikutić Δ 4-18, Prelejak - 1-6, Ružanija Δ 3-8, Sorogovija, anah Sergić Δ 6-36, Šavla - 1-5.
- 11) Andrijašić L 2-12, Antončević Δ 9-38, Badičevići L 2-13, Badić, anah Bašji O 16-89, Barišić L 2-14, Bostjančić Δ 4-20, Batskani L 2-8, Bečević O 20-111, Bišćeri, anah Pavlinić (♂♂) 3-16, Blažević L 2-6, Božić O 9-36, Čerajić Δ 3-15, Česari Δ 4-38, Čuhanić L 2-23, Dančevići O 12-104, Debeljubi O 11-80, Dolničari (♂♂) 3-14, Dončić Dolonji Δ 6-39, Dončići Goronji L 2-7, Drgica - 1-0, Fakić Δ 4-25, Fakić Δ 5-20, Fradolani Δ 3-22, Galjman Δ 6-32, Galunčić Δ 3-13, Gžinić Δ 9-70, Gimino, Žimunj O 182-812, Gradišće O 12-60, Grizali O 9-41, Gužinić - 1-4, Hadži Dolenci Δ 8-32, Haluzi n Ceru Δ 4-26, Hrović Dolenci Δ 5-26, Hrešji n Ceru O 9-45, Hrušević Δ 6-26, Humnjači (♂♂) 3-16, Juvanae L 2-10, Jurčić O 9-61, Jurković Δ 6-21, Juškani, anah Jožani Δ 4-26, Kablari Δ 4-24, Kadrović L 2-8, Karlović Δ 7-39, Karnovčić Δ 5-24, Krnčevići O 9-41, Kinkojević Δ 3-24, Kitmanić Božars Δ 5-19, Kitmanić Δ 5-23, Kmetić O 16-86, Kosić (♂♂) 3-18, Kraunčić (♂♂) 3-11, Kravčić (♂♂) 4-34, Krosinić O 18-76, Križanec O 14-94, Križmanić Δ 5-82, Krsanić O 12-63, Kuhnčić O 11-28, Lagariji O 14-72, Lagarićani Δ 6-30, Ladjević Δ 5-24, Madić O 11-55, Maršić L 2-12, Mavrović L 2-4, Madžarić Δ 5-27, Maikić O 10-56, Matković L 2-11, Monegljić Δ 5-18, Mihanović O 1-1, Modrićani O 31-104, Muhić O 9-40, Orbančić Dolenci O 8-38, Orbančić Goronji O 9-49, Orbanić (♂♂) 4-17, Paladnjački Δ 4-24, Pančić O 21-91, Parkušić O 10-53, Petrović Δ 7-48, Petušić (♂♂) 3-12, Petekić Selo O 9-62, Petrić (♂♂) 3-19, Piliari O 9-38, Pielković (♂♂) 3-13, Poljmanić O 9-50, Potratni Δ 3-5, Purić Dolenci Δ 4-20, Purić Goronji Δ 8-69, Radovčić Δ 4-18, Rejzanić Δ 6-41, Rožić Δ 6-38, Rudanić O 17-75, Sandarić O 8-28, Saničina L 2-4, Šoger L 2-6, Škomić O 9-51, Sivić O 12-60, Škopljani L 2-9, Šivarčić Δ 5-22, Šostari L 2-18, Sv. Marija - 1-3, Švogerl (♂♂) 3-6, Tankovčić Dolenci Δ 4-16, Tankovčić Goronji Δ 4-26, Tomišić O 14-69, Tomčić L 2-16, Turdori L 2-18, Sv. Marija - 1-3, Švogerl (♂♂) 3-6, Tankovčić Dolenci Δ Zagrebić Δ 5-31, Zaharijić (♂♂) 3-20, Zamačić O 1-4, Zavorić Δ 7-29, Zečić Δ 7-33.
- 2) Basić Δ 4-25, Četinić O 15-86, Dolica O 10-39, Fračevići Δ 6-58, Gvozdić (♂♂) 3-11, Gorleca O 11-74, Grelj, anah Družević L 2-17, Mehančići O 10-35, Rapođa - 1-12, Ušić L 2-14, Verpljak (♂♂) 3-12.

- 4, 1) Hakel Δ 6-34, Blockal \mathbf{L} 2-8, Botomoga, Hutomoga, nach Tončič Δ 7-48, Cesar Δ 7-10, Gabrijelčič \mathbf{L} 2-14, Givarovič (\mathbf{C}) 3-15, Sufovič Δ 4-23.
- 2) Bankovič Δ 3-10, Bravari Δ 8-48, Čaehlozga, Kačičega [Kaiserfeld] \circ 27-156, Drača = 1-5, Hročič Δ 3-24, Jelenkovič \mathbf{L} 2-15, Konec Δ 3-19, Petkovič \mathbf{L} 2-14, Rumlal \mathbf{L} 2-14, Sankovič Δ 1-11, Smeljani Δ 3-15, Stančič Δ 5-31, Učičič \circ 14-105.
- 3) Čerovgla, Čerovlje \circ 20-138, Grahi = 1-9, Medlovoce = 1-0, Pod Sv. Trojico \circ 10-68, Pod Sijeno = 1-2, Štrpanč \mathbf{L} 2-16.
- 4) Bečan = 1-7, Bedoglavski Hreg \circ 15-81, Brešič = 1-7, Čeruhina, Krtuhne \circ 10-51, Lantel = 1-8, Pečari, nach Šternc \mathbf{L} 2-20, Pol Kaln, nach Komarišče \mathbf{L} 2-13, Pol Pija = 1-0, Puhari Δ 4-33, Ručič Δ 4-38, Silič Δ 6-38, Stojčič Δ 4-25, Vrh Δ 7-33.
- 5) Horčičič \mathbf{L} 2-11, Čersteln, Krska \circ 9-65, Ferk \mathbf{L} 2-17, Gamber = 1-7, Gržanč \circ 12-82, Klačič Δ 3-22, Opatič \mathbf{L} 2-12, Petrovič Δ 4-27.
- 6) Baksč Δ 3-14, Baldert Δ 3-13, Bastini \mathbf{L} 2-18, Baling \circ 30-136, Borjani \circ 10-53, Bartičič, nach Kalahričič \mathbf{L} 2-15, Bertičič na Borkarj (\mathbf{C}) 3-18, Bertičič na Brešan \mathbf{L} 2-16, Breznica (\mathbf{C}) 8-24, Brozani Δ 4-21, Brnolč \mathbf{L} 2-14, Činkopani Δ 3-17, Čučlj-Gofjanč Δ 6-42, Čuharič Δ 8-50, Dolžani Δ 4-27, Dončič \mathbf{L} 2-12, Gallizma, Gradišče Δ 37-361, Glavič Δ 3-19, Gornjani \circ 11-45, Grodvice \mathbf{L} 2-11, Lovrinič Δ 4-24, Jadrnič Δ 3-10, Jakičič \circ 19-106, Jerbiljica \mathbf{L} 2-17, Katan = 1-4, Krizlavčič \mathbf{L} 2-15, Lantel, nach Lantelč Δ 5-24, Lovrin \mathbf{L} 2-10, Lovriničič = 1-7, Madalenčič Δ 6-32, Markovič Δ 5-25, Marzani Δ 5-35, Mertel Δ 7-19, Mihanovič \mathbf{L} 2-5, Mlode Hreg \circ 23-143, Mraki Δ 4-27, Pažanič Δ 3-16, Partič \mathbf{L} 2-20, Pužari Δ 6-29, Rač Δ 3-18, Salamon Δ 6-12, 8, Apollonih, Sv. Apollonja \circ 16-88, Šimončič Δ 7-38, Šinkovič Δ 1-7, Škabičič Δ 3-41, Škronki Malt \mathbf{L} 2-15, Škronki Voh Δ 5-19, Škvard Δ 6-36, Špovari \mathbf{L} 2-11, Sv. Jurč, nach Brdo = 1-5, Ušole = 1-11, Valert Δ 4-17, Vlahovič \mathbf{L} 2-10, Zlojčari Δ 7-38.
- 7) Bančičič Δ 8-46, Holčič (\mathbf{C}) 3-22, Čerovglovec \circ 20-147, Gherlaealn, Grlo Selo, nach Brdo Selo \circ 14-99, Jukanč Δ 4-28, Katin \circ 9-61, Kran Δ 4-28, Kramolja = 1-0, Sisovič (\mathbf{C}) 4-18.
- 8) Baroni Δ 3-27, Bratčičič = 1-6, Družnišče = 1-0, Gallogorizza, Galogorica \circ 26-151, Geopodi Δ 6-26, Gržani = 1-11, Jakovišče Δ 5-35, Jurčičič Δ 3-20, Kosebari = 1-7, Laskarič Δ 8-10, Pijani Δ 4-26, Posušice Δ 3-13, Radčičič Δ 3-18, Rimanjani Δ 5-38, Šepčičič Δ 5-25, Šidreč, nach Šidrečičič \mathbf{L} 2-15, Škofič Δ 1-10, Štrpčičič = 1-13, Tyrvalovčič = 1-8, Zelenkičič Δ 7-35, Zovičič Δ 1-10.
- 9) Brešančičič = 1-7, Čobanišče = 1-3, Grobnice, Grobnik \circ 12-82, Karnolčič Δ 5-35, Lameovičič Δ 3-17, Morovičič \mathbf{L} 2-10, Trankvišičič = 1-6, Zmarolje \mathbf{L} 2-17.
- 10) Badarini Δ 7-35, Barčičič \mathbf{L} 2-8, Baxi, Bakčič Δ 5-26, Baxovič, Bakšičič Δ 5-39, Bazzali Δ 7-50, Bečičič Δ 6-29, Bolčičič \mathbf{L} 2-11, Brnolčičič = 1-7, Čošič (\mathbf{C}) 3-14, Čuharičič \mathbf{L} 2-8, Čuret Δ 3-26, Durničič Δ 4-13, Fatorič \mathbf{L} 2-8, Funtičič \circ 13-76, Ivoličič Δ 7-53, Jančičičič = 1-1, Jerolim (\mathbf{C}) 3-21, Katun \circ 16-95, Kihmani \mathbf{L} 2-7, Lintaro, Lintar \circ 73-362, Lopotaričič \mathbf{L} 2-13, Lovriničič Δ 11-66, Jančičičič Δ 3-10, Mečičičič Δ 3-28, Marčanič \mathbf{L} 2-19, Maturovičič = 1-4, Miklav = 1-5, Mihičičič Δ 3-16, Mišgovičič \mathbf{L} 2-10, Mohoriničič = 1-6, Šteppjan = 1-1, Šuhovičič Δ 5-28, Sufovičič \circ 8-42, Sv. Marija Madalena = 1-11, Tomasičičič = 1-5, Turočičič = 1-4.
- 11) Bečan Δ 1-9, Bardaničič = 1-8, Brečičič Δ 6-54, Bojčičič Δ 3-26, Čamabreg Δ 3-29, Čovaz = 1-8, Čvokovičič \mathbf{L} 2-21, Čurovičič Δ 3-18, Drendičič Δ 1-26, Dobrovica Δ 3-36, Dobričičič Δ 8-51, Dričevka (\mathbf{C}) 12-78, Fatoričič \mathbf{L} 2-10, Fokčičič = 1-11, Gačunovičič Δ 7-43, Groblich \circ 13-97, Gušiničič Δ 5-39, Hoki \circ 8-52, Hresčevica Δ 8-65, Jurančičič Δ 3-16, Kalgaričič = 1-9, Kaseorganičič \circ 8-49, Klemenčičič Δ 3-18, Kolaričič \mathbf{L} 2-18, Lovrin Δ 1-15, Lankičičič Δ 3-15, Maraičič \mathbf{L} 2-12, Martičičič Δ 5-36, Martičičič Δ 3-24, Mezzaričičič Δ 3-27, Mišgovičičič \mathbf{L} 2-15, Mitterburg, Pisho, Pazin \circ 297-2200, Parličič \circ 9-37, Petrovičičič = 1-2, Pridmaličičič \mathbf{L} 2-15, Spokovičičič Δ 5-54, Sesančičič \mathbf{L} 2-11, Vahelčičič Δ 3-23, Kučičičič Δ 4-18, Sajičičič \circ 8-49, Satorra = 1-4, Savelja Δ 3-56, Sorčevičičič \mathbf{L} 2-15, Spokovičičič Δ 5-54, Sesančičičič \mathbf{L} 2-11, Vahelčičičič Δ 4-36, Val Δ Vala Δ 4-32, Volaničičič Δ 3-24, Vrančičič Δ 6-38, Vrančičičič Δ 3-18, Zavoržaničičič Δ 5-30, Zopka \mathbf{L} 2-10, Zveriničičič Δ 6-42, Žigrahičičič \circ 16-86.
- 12) Baničičič Δ 5-23, Beričičičič Δ 4-39, Bironi = 1-4, Buharovec Hreg Δ 3-19, Čučičičič Δ 5-38, Dugančičičič \circ 9-60, Plogaričičič Δ 7-51, Jorčičičičič Δ 4-25, Kolopie = 1-7, Kržmaničičič \mathbf{L} 2-10, Laskičičič \mathbf{L} 2-10, Maresičičičič Δ 3-30, Mohorčičičičič Δ 3-30, Novacco, Novakičičičič \circ 29-115, Oravice = 1-15, Peradičičičič = 1-7, Polvoravica = 1-5, Polje Δ 5-16, Sesančičičič Δ 7-61, Škokičičičič Δ 3-29, Štrpančičičič Δ 3-18, Tončičičičič \mathbf{L} 2-19.

Mitterburg: Mitterburg.

Korrespondierende Nr. der Ortsgemeinde	Bezirkshauptmannschaft, Steuerbezirk, Katastralgemeinde	Katastralgemeinden														
		im ganzen	Areal in Hektar						Anzahl der		Viehstand					
			steuer- pflichtige Flächen	Äcker	Wiesen	Gärten	Wein- gärten	Hutw. und Alpen	Wald	Großgrund- besitzungen	Fabriken	Pferde	Rinder	Schafe	Schweine	
																davon
2	Bogljuno, Boljun (1)	1995	1897	112	288	22	192	909	284	.	.	2	328	662	223	
	Boruto, Borut (2)	1353	1302	128	378	5-72	11	266	518	.	.	10	141	407	130	
	Brest (3)	1342	1292	45	154	1-25	.	762	327	1	.	1	23	573	20	
	Gradigne, Gradinja (4)	607	582	62	79	2-75	34	269	135	.	.	.	75	187	77	
	Lettal, Letaj (5)	470	451	36	64	1-08	25	188	137	.	.	.	76	104	31	
	Pas, Paz (6)	1247	1222	115	196	1-0	24	118	759	.	.	4	170	380	155	
	Possert, Posert (7)	569	545	34	60	2-87	24	107	317	.	.	4	71	80	10	
	Susgnevizza, Susnjevica (8)	1082	896	95	51	3-70	.	615	133	.	.	1	141	569	161	
	Vragun, Vranja (9, 10)	2689	2637	89	282	8-46	15	1416	827	1	.	2	167	1136	128	
	3	Gimino, Žminj (1)	6963	6707	1225	846	26	1325	2281	934	.	.	21	1356	5137	583
		Ivanaz, Set., Sv. Ivanac (2)	1301	1275	107	114	4-24	136	283	631	.	.	6	196	732	52
		Kreuzenberg, Krnjevdreg (3)	192	184	28	20	0-37	30	14	92	.	.	1	35	103	29
Botonoga, Butonoga (1)		479	455	45	43	2-46	75	184	106	.	.	.	56	142	30	
Caschiega, Kasčerga (2)		1012	979	59	67	1-0	162	199	482	.	.	12	130	246	96	
Cerovclia, Cerovlje (3)		538	519	56	126	0-91	29	243	61	.	.	1	71	87	20	
Cherbane, Krbane (4)		508	486	140	36	3-20	21	183	103	.	.	6	99	30	49	
Chersicla, Krsikla (5)		601	576	63	98	4-86	91	176	143	.	.	3	51	107	55	
Gallignana, Graische (6)		4729	4615	652	651	13	501	1355	1343	.	.	20	500	1633	170	
Gherdasella, Grdo Selo (7)		1114	1071	128	115	6-57	167	435	215	.	.	1	160	270	23	
Gollogorizza, Gologorica (8)		1461	1409	139	176	5-82	67	143	878	.	.	2	210	136	104	
Grobnico, Grobnik (9)		312	289	25	25	2-76	53	64	113	.	.	.	74	24	19	
Lindaro, Lindar (10)	2248	2180	460	308	13	281	711	347	.	.	6	308	822	131		
Mitterburg, Pismo, Pazin (11, 14)	4717	4516	712	692	54	825	1428	731	6	.	44	917	1880	321		
Novacco, Novaki (12)	1647	1572	177	273	10	137	445	532	.	.	1	261	123	30		

4

Mitterburg: Mitterburg. — Parenzo: Buje.

Fortlaufende Nummer	Bezirkshauptmannschaft, Gerichtsbezirk, Ortscommune, Ortschaft	Areal in Hektar	Anwesende Bevölkerung			Katholisch	Kon- fession andere	Umgangssprache der ein- heimischen Bevölkerung					Häuser	Ausstattung mit Institutionen
			männlich	weiblich	zusammen			deutsch	italienisch	slovenisch	serbo- kroatisch	andere		
13	Pedena, Pìcan	1180	1144	2324	2324	.	.	1	216	1	2105	.	416	13) Dek., 2 $\frac{1}{2}$, II, 3 $\frac{1}{2}$, 3 A, $\frac{1}{2}$, E, 360 m. Anstalt: $\frac{1}{2}$ (Sch. Katharina 346 m.)
14	Pisnovechio, Pazin Stari	327	287	614	614	.	.	.	7	.	603	.	97	
15	Previz, Previž	114	108	222	222	7	215	.	34	14) $\frac{1}{2}$, 2 $\frac{1}{2}$ (321 m, 374 m), 301 m.
16	Scopliaco, Skopljak	85	89	174	174	173	.	29	
17	Tervisio, Trviz	385	342	727	727	.	.	.	1	1	726	.	108	15) $\frac{1}{2}$, 16) $\frac{1}{2}$, 297 m.
18	Tupliaco, Tupljak	188	177	365	365	365	.	60	17) $\frac{1}{2}$, $\frac{1}{2}$, I, ca. 410 m.
19	Verma, Beram	446	391	837	837	837	.	137	18) $\frac{1}{2}$, 29 m.
20	Zamascio, Zamask	144	129	273	273	273	.	49	19) $\frac{1}{2}$, $\frac{1}{2}$, I, $\frac{1}{2}$, 325 m.
21	Zarec, Zareč, auch Zarečje	215	210	425	425	419	.	72	20) $\frac{1}{2}$, $\frac{1}{2}$, 411 m. 21) $\frac{1}{2}$, 306 m.
Summe des Gerichts- bezirkes Mitterburg, Pisino, Pazin		54040	14808	13304	28112	28112	1	33	1742	197	25961	19	1852	
Rekapitulation:														
Gerichtsbezirke:														
Aldona, Labin		31919	8360	8097	16457	16457	3	50	3259	180	11261	916	2974	
Mitterburg, Pisino, Pazin		54040	14808	13304	28112	28112	1	33	1742	197	25961	19	1852	
Summe der Bezirkshaupt- mannschaft Mitterburg, Pisino, Pazin		85959	23168	21401	44569	44565	4	83	5701	377	37222	935	7806	
Bezirkshauptmannschaft														
Parenzo, Poreč														
3 GB, 11 $\frac{1}{2}$, 6 $\frac{1}{2}$, 5 $\frac{1}{2}$														
I. Gerichtsbezirk														
Buje														
5 $\frac{1}{2}$, 3 $\frac{1}{2}$, 2 $\frac{1}{2}$														
1	Buje	7843	3647	3261	6908	6908	.	8	6636	28	101	5	1292	
1	Berdia, Brda	83	59	142	142	.	.	.	130	.	6	.	32	
2	Briz	68	61	129	129	.	.	.	136	.	3	.	30	
3	Buje	1600	1508	3108	3108	.	.	5	3014	11	29	5	530	
4	Carsette	920	193	413	413	.	.	.	407	.	12	.	72	
5	Crassizza, Krastice	485	418	903	903	.	.	2	849	17	35	.	176	
6	Merischie, Merisče	141	106	247	247	.	.	.	243	.	4	.	59	

Ortsbestandteile ad Gerichtsbezirk Mitterburg:

- 13) Andrejčel Δ 3-19, Bati Δ 3-13, Bagel Dohbel ☉ 10-50, Branštel Δ 4-18, Bahnsid ○ 10-58, Bonafid Δ 4-36, Beničel ○ 14-76, Benkovič Δ 3-13, Biličel Δ 1-6, Blaskovič Δ 2-11, Bolobani Δ 5-30, Branski Δ 1-2, Brežac Δ 1-4, Bultel ☉ 3-18, Cinič Δ 1-3, Cizzebi ☉ 3-20, Copil ☉ 3-16, Dornat Δ 1-7, Floričel Δ 7-41, Formasari Δ 6-37, Glavil Δ 2-13, Goratin Δ 1-2, Grčinič ☉ 3-36, Gustorin Δ 2-18, Hajdričel ☉ 3-18, Hrganjac Δ 1-0, Iščel Δ 4-30, Iščice Δ 1-4, Ilčel ☉ 3-8, Jakovič Δ 7-47, Jelencel Δ 5-26, Klesari Δ 6-10, Kolavričel Δ 2-14, Količel Δ 2-12, Krajič Dolenci Δ 2-16, Krajič Goronji Δ 5-22, Kukurni Δ 1-14, Kunčel ○ 10-65, Lazi, Lazičel Δ 3-6, Lečičel Δ 1-5, Lavaričel, auch Lavarišce Δ 2-9, Lukreč ○ 13-11, Marčani Δ 7-39, Martiani Δ 6-30, Maringaj Δ 2-12, Maričel Δ 3-18, Matuhini Δ 2-13, Medanisce Δ 2-13, Medig Δ 5-35, Mihelčel Δ 1-11, Milhanovič Δ 2-14, Oparičel Δ 2-14, Orle ○ 17-118, Oršančel Δ 6-31, Pačalati Δ 3-6, Palčel Δ 1-3, Paui Δ 4-22, Pedena, Pìcan ○ 70-286, Perinčel Δ 7-40, Petričel Δ 3-12, Petrovica Δ 1-6, Pulečel Δ 2-15, Plose Δ 5-33, Ribičel Δ 1-7, Rimandil ○ 10-58, Rovisi Δ 1-6, Ronki Δ 3-28, Serebi-Obri ○ 8-51, Sogri ○ 11-81, Sileč ○ 15-86, Silčel Δ 2-9, Smančel Δ 2-14, Stroinčel Δ 1-6, Stavil Δ 2-16, Stančičel u Krugu Δ 1-8, Svetinčel ○ 9-45, Trufel Δ 4-24, Valončel Δ 2-22, Vinčolcel Δ 2-16, Zadkari Δ 5-26, Zajel Δ 5-21, Žigant Δ 6-36, Židig Δ 6-39.
- 14) Barandel Δ 1-1, Borzisi Δ 5-36, Bresčari Δ 1-8, Cibori Δ 2-19, Dečari Δ 3-21, Dvorčani Δ 3-13, Faktini Δ 3-28, Frančini Δ 2-18, Jelenčel Δ 6-36, Jurčel Δ 3-25, Krsani Δ 3-26, Macel Δ 5-10, Marsel Δ 4-31, Muzzi, Monel ○ 12-78, Pilati Δ 5-46, Pisinovechio, Pazin Stari ○ 29-107, Sepičel Δ 5-26, Serbiničel Δ 2-6, Troščel Δ 9-50.
- 15) Baidovinec, auch Grandol Δ 4-30, Hiskup Δ 1-10, Hubel Δ 5-28, C. Alufi Δ 3-19, Gressi Δ 1-6, Juršičel Δ 4-23, Lazi Δ 1-7, Lukrečičel Δ 8-65, Lazič Δ 1-7, Mikrečel Δ 2-13, Previz, auch Mezzari, Previž Δ 2-5, Stanzina, Stančija Δ 2-13.
- 16) Bakoni Δ 4-29, Brežani Δ 2-6, Čuki Δ 1-0, Lovričel ☉ 3-18, Makovičel Δ 2-12, Poldrugovec Δ 5-27, Ronki ☉ 3-21, Skrbani Δ 5-31, Zugičel Δ 4-24.

1, 1) $\frac{1}{2}$, $\frac{1}{2}$, 395 m.3) Grundsteuerkaster-
evidenzhaltung, Steuer-
amt, Bezirksgericht.Notari, 3 Adv., $\frac{1}{2}$, 2 $\frac{1}{2}$,
3 $\frac{1}{2}$, 2 $\frac{1}{2}$ VI, Musiksch.,
(A), Versorgungshaus,
Apotheker, 2 $\frac{1}{2}$, 2 $\frac{1}{2}$,
173 m, 222 m.4) $\frac{1}{2}$, 113 m.
5) $\frac{1}{2}$, I, $\frac{1}{2}$, ca. 220 m.
6) $\frac{1}{2}$, 246 m.

Mitterburg: Mitterburg. — Parenzo: Buje.

Korrespondierende Nr. der Ortsgemeinde	Bezirkshauptmannschaft, Steuerbezirk, Katastralgemeinde	Katastralgemeinden										Viehstand			
		Areal in Hektar								Anzahl der		Pferde	Rinder	Schafe	Schweine
		im ganzen	steuer- pflichtige Flächen	davon						Großgrund- besitzungen	Fabriken				
				Äcker	Wiesen	Gärten	Wein- gärten	Hutw. und Alpen	Wald						
4	Pedena, Pićan (13)	377	3616	125	470	29	756	631	1245	1	.	77	610	939	310
	Previs, Previž (15)	710	685	85	121	1.30	10	150	318	.	.	6	90	51	56
	Scopliaco, Skopljak (16)	366	344	53	4.17	2.24	28	172	85	.	.	.	31	189	21
	Terviso, Trviž (17)	1548	1496	240	128	3.07	212	553	365	.	.	6	157	554	133
	Tupliaco, Tupljak (18)	454	434	133	127	4.40	24	61	85	.	.	24	141	15	58
	Vermo, Beram (19)	1497	1438	227	195	6.57	238	393	378	.	.	6	239	861	127
	Zamasco, Zamask (20)	396	372	28	54	12	70	111	97	.	.	4	49	91	39
	Zarez, Zareč (21)	600	567	124	103	1.46	77	240	25	.	.	.	123	113	69
	Summe des Steuerbezirkes Mitterburg, Pisino, Pazin	54040	51899	7443	6844	307	6965	16 75	13965	9	.	290	80 1	21908	4428

Rekapitulation:

Steuerbezirke:															
Albona, Labin	31919	30579	2102	2348	413	2611	12024	10751	10	.	100	4614	2 084	2106	
Mitterburg, Pisino, Pazin	54040	51899	7443	6844	307	6965	16375	13965	9	.	290	8071	21908	4428	
Summe der Bezirkshaupt- mannschaft Mitterburg, Pisino, Pazin	85959	82478	9845	9192	720	96 6	28399	24716	19	.	390	126 5	44992	6534	

Bezirkshauptmannschaft

Parenzo, Poreč

3 St B., 57 □

I. Steuerbezirk

Buje

19 □

1	Berda, Brda (1, 2, 9)	1022	982	173	47	15	85	247	415	.	.	3	172	85	129
	Buje (3)	2022	1973	386	75	319	611	280	299	1	.	49	129	205	364
	Carsette (4)	1068	1046	87	24	53	113	150	61	.	.	18	153	170	82
	Crassizza, Krašice (5)	1475	1364	334	186	105	150	98	491	.	.	20	298	304	155
	Merischie, Merišće (6, 8)	683	649	108	55	46	94	120	226	.	.	1	90	36	98

Fortsetzung von Seite 72:

- 17) Brajkovići ○ 22-139, Butići △ 7-43, Frankovići △ 9-74, Katun ○ 19-106, Šiprakī △ 4-16, Škrapi △ 6-45, Terviso, Trviž ○ 34-240, Zovići △ 7-58.
- 18) Babići △ 3-22, Fonovići, auch Filipići △ 7-51, Gobel △ 3-18, Kalčić △ 9-46, Karličić △ 7-51, Mandižće △ 4-18, Mikulići, auch Kristofići △ 4-35, Pavičevići △ 4-19, Smitovski Breg △ 9-58, Tončetići ○ 10-47.
- 19) Belci △ 6-49, Cipri, auch Ritoši △ 5-42, Cvitani (☉) 3-15, Gortan = 1-5, Ladavci △ 4-22, Međarići △ 3-13, Rusci ○ 15-113, Surani ○ 13-94, Suškali △ 4-31, Tgaba Mala, auch Milohanići ○ 13-71, Traba Vela ○ 15-125, Vermo, Beram ○ 45-257.
- 20) Corona, Korona △ 9-70, Čuf L. 2-9, Lužer △ 5-31, Pavletići △ 7-40, Pekaši △ 4-22, Petoblebi, auch Marušići L. 2-9, Terloni △ 4-21, Tončinići △ 5-21, Zamasco, Zamask ○ 11-50.
- 21) Bani L. 2-7, Baraka = 1-10, Berhaj △ 6-40, Bežići △ 3-17, Dužani △ 4-30, Gabrijelići kod Zareča △ 5-29, Gabrijelići na Bregu (☉) 3-32, Japneni = 1-9, Poljca Dubravica L. 2-9, Rimanići △ 5-37, Simičići ○ 9-35, Slavčići (☉) 3-27, Zabregi = 1-4, Zarez, Zareč, auch Zareče ○ 27-139.

Ortbestandteile ad Gerichtsbezirk Buje:

1. 1) Basuje L. 2-5, Berda, Brda ○ 25-124, Stanovich, Stanovi L. 2-7, Stanzia Vignini L. 2-3, Valenta = 1-3.
- 2) Briz ○ 23-90, Cortivi △ 7-39.
- 3) Bibali (☉) 31-185, Brassunia △ 4-17, Buje ☉ 480-2829, Carso △ 7-37, Contarini = 1-2, Venella △ 7-38.
- 4) Carsette ○ 38-217, Cocevera, Koceverja △ 5-10, Gamboz, auch Gambo △ 9-53, Glurissania L. 2-12, Lubiana, auch Lubiana △ 7-43, Monte Cucco L. 2-28, Scarenia △ 5-27, S. Pietro △ 4-23.
- 5) Baredine di sopra (☉) 17-82, Baredine di sotto (☉) 11-83, Brašići (☉) 11-33, Buzzai (☉) 10-50, Cavrie = 1-16, Costellaz, auch Costella △ 7-30, Crassizza, Krašice ○ 46-227, Duorine L. 2-8, Gardos di sopra, auch Garda (☉) 8-36, Gardos di sotto, auch Garda (☉) 10-54, Gradina = 1-4, Lozzari (☉) 12-93, Monte Cinich, auch Monte Cini (☉) 15-66, Musolini (☉) 8-44, Punta (☉) 11-49, Stanzia Loeći △ 6-28.
- 6) Dragogna ☉ 1-3, Dramaz, Drama △ 4-21, Merischie, Merišće ○ 29-116, Monte Gherbaz (☉) 8-23, Rosmania (☉) 11-53, Scherlini = 1-0, Xaucola L. 2-22, Ziegarella △ 3-9.

Parenzo: Buje, Montona.

Korrespondierende Nr. der Ortsgemeinde	Bezirkshauptmannschaft, Steuerbezirk, Katastralgemeinde	Katastralgemeinden										Viehstand				
		Areal in Hektar									Anzahl der		Pferde	Rinder	Schafe	Schweine
		im ganzen	steuer- pflichtige Flächen	davon							Großgrund- besitzungen	Fabriken				
				Äcker	Wiesen	Gärten	Wein- gärten	Hutw. und Alpen	Wald							
1	Momiano (7)	1218	1174	143	46	49	228	172	536	.	.	4	159	111	134	
	Tribano (10)	355	338	55	12	18	50	76	127	.	.	4	71	246	66	
2	Cittanova	2239	2019	451	41	419	177	139	792	3	1	65	140	71	94	
3	Castagna (1)	395	377	44	26	31	84	35	157	.	.	5	71	21	37	
	Cuberton, Kuberton (2)	859	834	93	113	7-04	58	56	507	.	.	4	156	90	89	
	Grisignana, Grožnjan (3)	2611	2522	421	332	124	282	327	1036	1	.	34	375	770	190	
	Piemonte, Završje (4)	1643	1577	265	204	232	56	357	463	.	.	7	2-9	418	205	
	Sterna, Sterna (5)	1069	1025	133	129	2-33	94	128	539	.	.	11	150	93	99	
4	Matterada (1)	936	909	165	17	84	269	85	289	.	.	19	102	300	158	
	Petrovia (2)	646	627	124	24	51	280	38	110	1	.	16	84	93	81	
	S. Lorenzo, Sv. Lovreč (3)	1389	1355	98	65	187	204	34	677	1	.	31	108	424	204	
	Umago, Umag (4)	3234	3165	309	181	405	530	534	1197	3	.	64	230	218	308	
5	Verteneglio, Črni Vrh (1)	2339	2191	301	78	219	386	146	1061	.	.	54	246	1291	307	
	Villanova, Nova Vas (2)	1421	1159	191	115	67	87	332	364	.	.	3	223	349	70	
S u m m e des Steuerbezirk Buje		26624	25286	3884	1770	2433	3940	3354	9905	10	1	412	3196	5295	2876	
II. Steuerbezirk Montona, Motovun 21 □																
1	Bercaz, Brkac (1)	570	554	79	101	18	164	70	162	.	.	3	48	70	37	
	Caldier, Kaldir (2)	694	660	48	6-76	33	212	91	239	.	.	2	85	184	39	
	Caroiba, Karoiba (3)	1114	1080	118	224	8-09	202	392	136	.	.	13	89	320	109	
	Montona, Motovun (4)	1154	1100	97	227	70	337	55	314	3	.	21	45	8	42	

Fortsetzung von Seite 74:

4. 1) Ciptani (••) 33-198, Cranzetti (••) 10-65, Ferletti L 2-13, Fontana di Matterada = 1-5, Giurizzani (••) 22-119, Matelich, Matellé (••) 10-52, Martinech, Martinčić (••) 17-95, Matterada O 10-66, Monte = 1-11, Munchia Δ 8-42, Pizzudo O 32-143, Scelino = 1-4, Stanzia d'Ambrosi L 2-12, Trenti (••) 10-41, Trenti di sotto Δ 3-13, Vardizza Δ 9-63.
2) Biak Δ 3-14, Gezzi Δ 5-57, Manadel = 1-3, Petrovia O 72-395, Villania (••) 16-83.
3) Babiech, Babič Δ 8-28, Biribazzi L 2-7, Buroli O 29-178, Capeletti Δ 8-51, Coronichi, auch Castiglione O 19-92, Cresine L 2-17, Cuberton Δ 3-17, Delluzzi, Dellinci O 18-102, Mamilovich, Mamilović (••) 12-59, Scannizza = 1-3, Scignori Δ 7-51, Sferchi (••) 15-78, S. Giovanni O 10-54, S. Lorenzo, Sv. Lovreč O 21-101, Stanzina = 1-6, Trenti L 2-15, Viduzia O 13-60, Zachigni (••) 21-109.
4) Bassania O 20-150, Bosco = 1-6, Cagarotte Δ 3-14, Caldania L 2-11, Carpignan = 1-17, Carso Δ 8-37, Colombera L 2-19, Comunella Δ 8-52, Conca = 1-3, Cortina L 2-8, Fornasine L 2-7, Fratrizzi (••) 14-66, Gallich, Gallé Δ 4-21, Giubba Δ 6-61, Giurizzania L 2-8, Lanterna L 2-20, Macale = 1-8, Meriada = 1-14, Metti, Kmeti O 34-199, Molino Δ 3-15, Monte = 1-9, Montenetto (••) 9-57, Morno (••) 23-129, Oblogo = 1-8, Palazetto = 1-6, Polesina Δ 5-26, Punta Pegolotta Δ 6-30, Rosazzo L 2-8, Rosmania L 2-12, Rottaria = 1-8, S. Antonio = 1-0, Saradol L 2-9, Schiavonia Δ 3-10, Schiavonia di Sossa L 2-10, Seghetto O 13-130, Sipar L 2-5, S. Nicolò (••) 10-50, S. Pietro L 2-7, Spinel = 1-18, S. Vito Δ 3-12, Turchia = 1-6, Umago, Umag O 206-1396, Ungheria L 2-17, Zachinzia = 1-4, Zambrottia (••) 15-94.
5. 1) Balbie = 1-6, Beacovich Pedrola = 1-8, Caricatore L 2-16, Carso Fiorini Δ 6-19, Cattunari di Piccine Δ 7-31, Cattunari di Valle Δ 4-15, Covra Δ 6-35, Fernetich, Fernetič (••) 14-91, Fiorini (••) 15-99, Grabar = 1-5, Grobizzo L 2-25, Luconi (••) 10-45, Marinich, Marlinčić (••) 12-72, Marinich Canal, Marinčić Kanal L 2-9, Monte Marzari = 1-12, Pedrola Δ 4-22, Pedrola Pauluzzi = 1-4, Punta L 2-18, Radlari (••) 14-81, Scigneri = 1-18, Stroligheria L 2-11, Turini Δ 8-48, Valentich, Valentič L 2-0, Verteneglio, Črni Vrh O 212-1044.
2) Cendach, Cendak Δ 3-9, Cocetich, Kocetič Δ 3-20, Medolini L 2-14, Pavich, Pavič (••) 16-53, Serbani (••) 10-47, Spinottia = 1-8, Villanova, Nova Vas O 81-389.

Ortsbestandteile ad Gerichtsbezirk Montona:

1. 1) Battaja (••) 8-38, Coller = 1-6, Cranzetti (••) 8-41, Mirandia L 2-1, Monte Paléich, Palčić (••) 8-52, Montarior = 1-3, Primus L 2-10, Ravan Δ 4-23, Rodella, Brst Δ 4-28, Ros L 2-4, Rusgnach, Rušnjak (••) 14-74, Tomaz, Tomac (••) 10-70.
2) Bertossa, Brtoša Δ 6-39, Bertossa Tignavaz, Brtoša Tinjavaz L 2-9, Bertossich, Brtošič Δ 3-26, Caldier, Kaldir O 19-94, Ferri Δ 7-47, Flegghi, Flegi Δ 4-22, Laze Δ 3-27, Madruzzo = 1-6, Meloni (••) 6-42, Monte Basacul Δ 3-14, Paladini Δ 3-23, Pavati (••) 9-35, Petrotti-b, Petretic (••) 9-30, Prodan Δ 3-35, Schitluz, Ščulac = 1-6, S. Martino Δ 3-21, Soverjaga Δ 3-18, Stefanich, Stefančić Δ 3-19, Valenta L 2-7, Valenta sotto Rovere L 2-10, Vinella L 2-15, Zvitich, Cvitki Δ 5-36.
3) Caminevaz (••) 14-58, Caroiba, Karoiba O 33-196, Mocibob (••) 38-209, Soldatic, Soldatič (••) 11-57.
4) Casagral = 1-14, Comarzo L 2-0, Divlachi, Divljaki Δ 5-41, Fajé L 2-3, Laco Δ 8-41, Montona, Motovun O 255-1166, Moraro, Morari (••) 10-38, Pizzillongo L 2-8, Reseri Δ 7-32, S. Fosca = 1-8, S. Lazzaro L 2-6, S. Petronilla = 1-0.

Parenzo: Montona.

Korrespondierende Nr. der Ortsgemeinde	Bezirkshauptmannschaft, Steuerbezirk, Katastralgemeinde	Katastralgemeinden										Viehstand				
		Areal in Hektar									Anzahl der		Pferde	Rinder	Schafe	Schweine
		im ganzen	steuer- pflichtige Flächen	davon							Großgrund- besitzungen	Fabriken				
				Äcker	Wiesen	Gärten	Wein- gärten	Huw. und Alpen	Wald							
1	Montreo, Montrilj (5)	1420	1384	251	188	1-72	225	538	180	.	.	8	192	1016	128	
	Novacco, Novaki (6)	1651	1603	256	179	10	224	545	389	.	.	5	141	426	145	
	Raccotole, Rakotole (7)	667	649	72	20	5-94	109	171	271	.	.	8	48	313	79	
	Sovichine, Sovičine (8)	606	581	58	0-75	32	80	35	375	.	.	.	67	7	5	
	Zumesco, Zamask (9)	973	935	84	31	64	238	165	353	.	.	.	66	156	12	
2	Cepich, Čepić (1)	598	578	73	82	1-08	30	93	299	.	.	3	79	228	78	
	Gradina, Gradinja (2)	1232	1194	150	288	3-97	53	228	471	.	.	9	143	128	104	
	Portole, Oprtalj (3)	3581	3452	533	325	171	4-89	670	1264	.	.	38	496	1094	418	
	Sdregna, Ždrenj (4)	2135	2043	247	416	15	166	141	1058	.	.	14	2-0	709	139	
	Topolovaz, Topolovac (5)	1257	1197	205	257	7-67	66	164	497	.	.	15	61	133	143	
3	Mondellebotte, Bačve (1)	1470	1441	143	12	8-22	299	84	895	.	.	14	101	497	59	
	S. Giovanni di Sterna, Sv. Ivan Sterna (2)	1990	1936	320	20	18	394	232	952	.	.	22	196	1005	14	
	S. Vitale, Sv. Vital (3)	1804	1755	222	146	5-62	374	226	781	.	.	2	64	146	.	
	Visignano, Višnjani (4)	1572	1531	133	18	50	488	48	794	7	.	59	114	65	248	
4	Castellier, Kaštelir (1)	1921	1786	204	45	68	323	111	1035	.	.	29	241	467	81	
	S. Domenica, Labinci (2)	1253	1228	179	12	32	260	46	699	.	.	18	42	38	111	
	Visinada, Vižinada (3)	3354	3203	216	170	66	767	151	1833	3	.	39	341	567	207	
Summe des Steuerbezirkes Montona, Motovun		31016	29890	3688	2769	690	5530	4216	12997	13	.	322	2879	7577	2327	

Fortsetzung von Seite 76:

- 3, 1) Baratto Δ 8-72, Buerich Δ 2-11, Cossutti, Košuti Δ 10-70, Ivicich, Ivičić Δ 4-13, Maretich, Maretić Δ 1-8, Mondellebotte, Bačve Δ 5-21, Percovich, Perković Δ 5-30, Persurich, Persurić Δ 13-107, Radovani Δ 14-120, Raffaelli Δ 9-42, Xenandrago, Ženandrago Δ 9-57, Xicovich, Žiković Δ 4-47.
- 2) Ausich, Aušić Δ 4-37, Castello de Polesini Δ 1-39, Corlevich, Korlević Δ 19-126, Fabaz, Fabac Δ 23-140, Perletta, auch Maicuss Δ 19-130, Milocanovich, Milokanović Δ 4-42, Rapavel Δ 28-177, Ribarich, Ribarić Δ 2-13, S. Giovanni, Sv. Ivan Δ 1-4, Sinosich, Sinošić Δ 24-173, Smolzza, Smolca Δ 11-79, Starich, Starić Δ 1-21, Tripari Δ 6-17, Xicovich, Žiković Δ 1-10, Xusich, Žušić Δ 3-30, Zoricich, Zoričić Δ 8-88, Zvittani Δ 3-27.
- 3) Barič, Barić Δ 5-35, Bonleva Δ 12-73, Cincich, Čuki Δ 4-19, Corazza Δ 6-29, Declich, Deklič Δ 8-73, Gasparini Δ 9-60, Gracco, auch Buzzalovich, Grah Δ 7-63, Ivancich, Ivančić Δ 5-15, Mainenti, auch Tizziani Δ 2-16, Mattich, auch Vascotti, Matić Δ 7-45, Mianich, auch Stutti, Mjanić Δ 9-48, Milanovich, Milanović Δ 1-3, Neternaz, auch Buttori, Neternač Δ 5-28, Percati Δ 11-84, Ritossa, Ritoša Δ 34-167, Simonovich, Simonović Δ 8-57, Vellich, Velić Δ 14-65, Vranich, Vrančić Δ 12-47.
- 4) Benzani, Benčani Δ 9-63, Caprera, auch Bresaz Δ 5-38, Cernoca, Črnoka Δ 5-30, Colombera Δ 4-43, Corlevich, Korlević Δ 6-26, Cosetto Δ 2-19, Declevi, Deklevi Δ 6-28, Farini Δ 14-93, Gasparini Δ 3-23, Legovich, Legović Δ 9-53, Marcovaz, Markovae Δ 29-222, Milanesi Δ 4-40, Milessa Δ 5-46, Milich, Milić Δ 1-2, Radossi Δ 19-122, Sterpaich, Strpačić Δ 16-101, Visignano, Višnjani Δ 169-265, Zvanini Δ 1-5.
- 4, 1) Babich, auch Legovich, Babić Δ 23-125, Bernoblech, Bernobilc Δ 23-111, Casa Sola Δ 1-16, Castellier, Kaštelir Δ 80-393, Certian, auch Legovich Δ 4-12, Cocianich, Kocjančić Δ 21-117, Corneria, Kornerija Δ 1-13, Covaz, Kovač Δ 8-48, Molino Cemerich, auch Pantera di sotto Δ 1-1, Orsich, Oršić Δ 2-6, Rolaz Δ 11-53, Rosa Δ 7-47, Stanzia Declich Δ 4-20, Stanzia Mechis, auch Mechiala, Mekšiča Δ 2-11, Tadini, auch Legovich Δ 15-90, Valentich, Valentić Δ 15-81.
- 2) Bernazzl, Bernasi Δ 6-36, Ciolin Δ 6-31, Devich, Dević Δ 1-6, Labinaz Δ 9-38, Montecal Δ 4-20, S. Domenica, Labinci Δ 90-473.
- 3) Balchini, Bajkini Δ 3-17, Baldassi, Baldasi Δ 13-69, Baldassi di sopra, auch Vernich Δ 3-11, Baldassi di sotto, auch Vranich Δ 4-24, Battaz, Batac Δ 1-5, Brdo Δ 2-7, Boschetto Δ 8-58, Bucor Δ 3-23, Cerclada Δ 14-97, Coter Δ 1-8, Crazzetti, auch Balchini Δ 13-73, Danaz, Danao Δ 11-59, Ferenzi Δ 29-168, Gradole Δ 1-3, Grubizza, auch Grubissa Δ 5-31, Madonna dei Campi Δ 6-39, Mastellici, Mastelici Δ 9-52, Mechis, Mekš Δ 4-25, Monte Pilato Δ 4-20, Monte Ritossa, auch Zabregli Δ 2-7, Pagliar, Paljar Δ 5-40, Pastorsich, Pastoršić Δ 6-31, Pischie, Pišce Δ 2-10, Piscovizza, Piškovića Δ 2-16, Podazina, auch Tigori Danaz Δ 1-3, Ponte Porton Δ 1-3, S. Luca Δ 1-6, S. Rocco Δ 2-11, Stranisa, Staniša Δ 3-19, Stanzia Facchinetti Δ 2-9, Stanzia Raguzzi, auch Pescovizza Δ 1-4, S. Tomà Δ 2-9, Tigori Balchin Δ 1-6, Trombat Δ 13-67, Verbani Δ 8-44, Visinada, Vižinada Δ 196-938, Vragnasola, Vranja Sela Δ 16-91, Zudetich di sopra, Zudetić Gorenji Δ 13-63, Zudetich di sotto, Zudetić Dolenji Δ 15-62.

Parenzo: Parenzo.

Fortlaufende Nummer	Bezirkshauptmannschaft, Gerichtsbezirk, Ortsgemeinde, Ortschaft	Areal in Hektar	Anwesende Bevölkerung			Konfession		Umgangssprache der einheimischen Bevölkerung					Häuser	Ausstattung mit Institutionen
			männlich	weiblich	zusammen	katholisch	andere	deutsch	italienisch	slovenisch	serbo-kroatisch	andere		
	III. Gerichtsbezirk Parenzo, Poreč 2 ⊕, 1 ⊙, 1 ⊙													
1	Orsera, Vrsar	7748	2381	2118	4499	4499	.	6	3003	4	1384	.	729	1, 1) ⚔, 2 †, ☒ I, ☒ J, ⚔, 26 m.
1	Fontane ⊙		279	239	518	518	.	1	510	.	.	.	88	2) ⚔, 125 m.
2	Geroldia, Gradina		151	136	287	287	.	.	80	.	201	.	50	Cul di Leme: ⚔ (Leme).
3	Leme		93	96	189	189	.	4	173	.	12	.	28	3) ☒ Castello di Leme.
4	Orsera, Vrsar		911	831	1742	1742	.	1	1667	4	.	.	289	4) Hafensexpositur mit Zoll-
5	S. Lorenzo del Pasenatico, Sv. Lovreč Poženatički		947	816	1763	1763	.	.	573	.	1171	.	274	☒ III, Musiksch., 2 (▲), 2 ♀, ♀, ☒, ☒, ☒, ☒, 51 m.
2	Parenzo, Poreč	13908	5258	4928	10186	10173	13	18	7308	65	2650	5	1670	5) ⚔, 2 †, ☒ I, ♀, 5 ▲, ☒, 203 m.
1	Abrega		262	225	487	487	.	.	354	.	133	.	88	Villanova: † 233 m.
2	Dračevaz, Dračevac		117	106	223	223	.	.	102	.	116	.	50	2, 1) † 73 m, ☒, ⚔.
3	Foscolino, Foškulin		134	133	267	267	.	.	119	.	141	.	53	Porto di Corvera: ⚔.
4	Fratta		209	200	409	409	.	.	364	21	24	.	65	Punta del Dente: Leucht-
5	Majo		296	238	534	534	.	.	512	.	16	.	97	turm.
6	Mompaderno, Baderna		496	431	927	927	.	.	82	.	824	.	157	2) †.
7	Monghebbio		107	100	207	207	.	.	146	.	61	.	46	3) ⚔, ☒ I, 81 m.
8	Monsalice		153	159	312	312	.	.	216	31	65	.	56	4) † 99 m.
9	Parenzo, Poreč <i>darunter Militär</i>		1708	1794	3502	3489	13	18	3390	13	.	5	470	5) Exc. Stat. I, ☒ Corvera.
10	Sbandati		578	496	1074	1074	.	.	195	.	878	.	172	6) ⚔, ☒ I, ☒, ☒, 260 m.
11	Torre, Tar		594	525	1119	1119	.	.	993	.	108	.	211	7) †.
12	Varvari, Vrvari		99	93	192	192	.	.	23	.	169	.	37	9) Konsularvertretung Ita-
13	Villanova, Nova Vas		505	428	933	933	.	.	812	.	115	.	168	liens, Landtag, Landes-
	Summe des Gerichtsbe-	21656	7639	7046	14685	14672	13	24	10311	69	4034	5	3399	auschuß, Bezirkshaupt-
	zirkles Parenzo, Poreč													mannschaft, Bezirks-

Rekapitulation:

Gerichtsbezirke:														
Buje	26624	10768	9548	20316	20314	2	30	19667	121	209	5	3701		
Montona, Motovun	31016	10466	9019	19485	19477	8	23	12247	1664	5406	8	3453		
Parenzo, Poreč	21656	7639	7046	14685	14672	13	24	10311	69	4034	5	2399		
Summe der Bezirkshaupt-	79296	28873	25613	54486	54463	23	77	42225	1854	9649	18	9557		
mannschaft Parenzo, Poreč														

Ortsbestandteile ad Gerichtsbezirk Parenzo:

- 1, 2) Bralich, Brallé ⊕ 3-18, Casalazzi ⊙ 10-50, Contessich, Kontešič ⊕ 6-24, Cul di Leme ⊕ 2-11, Geroldia, Gradina ⊙ 12-59, Marassi, Marasi ⊙ 17-125.
- 3) Castello di Leme (☒) 7-34, Dellch, Dellé ⊕ 3-23, Prodanich, Prodanic (☒) 11-113, S. Michele, auch Precall ⊕ 5-19, Stanzia Grande ⊕ 1-0, Stanzia Dobravizza, Dobravica ⊕ 1-0.
- 4) Barlecio ⊕ 2-8, Blesich, Blošič ⊕ 1-10, Blesich-Zagolin, auch Valcanella ⊕ 1-6, Cerleuca, Črlenko ⊕ 1-6, Orsera, Vrsar ⊙ 281-1692, Ponte Dr. Quarantotto ⊕ 1-10, S. Martino Cameler ⊕ 2-10.
- 5) Busletti ⊕ 2-10, Cheriachi ⊙ 14-125, Chersola ⊕ 2-10, Dodich, Dodic ⊙ 19-109, Glachich-Radoucich, Jakic-Radovčić ⊕ 2-14, Gianchi ⊕ 9-63, Glurzani ⊙ 17-128, Grisich, Grisic ⊕ 1-6, Lacovich, Lakovic ⊕ 6-30, Marsich, Marsic ⊕ 5-32, Mattosovich-Cruncich, Matosović-

Parenzo: Parenzo.

Korrespondierende Nr. der Ortsgemeinde	Bezirkshauptmannschaft, Steuerbezirk, Katastralgemeinde	Katastralgemeinden										Viehstand								
		Areal in Hektar										Anzahl der		Pferde	Rinder	Schafe	Schweine			
		im ganzen	steuer- pflichtige Flächen	davon								Großgrund- besitzungen	Fabriken							
				Äcker	Wiesen	Gärten	Wein- gärten	Hutw. und Alpen	Wald											
1	III. Steuerbezirk Parenzo, Poreč 17 III																			
	Fontane (1)	811	786	81	36	49	295	22	203	2			7	38	365	47				
	Geroldia, Gradina (2)	1109	1054	131	26	717	130	97	663				7	62	375	59				
	Orsera, Vrsar (4)	1597	1457	210	15	167	418	88	529	1			12	60	389	92				
	S. Lorenzo del Pasenatico, Sv. Lovreč Poženatički (5)	3065	2980	518	809	23	631	57	1263				19	349	3257	259				
	S. Michele di Leme (3)	1166	1051	107	10	14	54	29	837				11	50	45	3				
12	Abrega (1)	594	572	96	373	27	69	99	277			3	22	85	14					
	Dracevaz, Dračevac (2)	320	313	71	070	490	67	24	145			4	22	27	29					
	Foscolino, Foškulin (3)	651	640	70	23	463	169	36	337			6	47	129	17					
	Fratra (4)	876	858	94	203	15	203	53	491			8	25	197	16					
	Mompaderno, Baderna (6)	2415	2353	442	49	13	351	364	1134			4	173	718	119					
	Monghebo (7)	667	653	91	19	25	163	54	304			10	25	148	8					
	Monsalice (8)	499	484	96	22	565	185	61	114			2	17	68						
	Parenzo, Poreč (5, 9)	1922	1789	190	46	110	521	173	749	14		35	162	423	65					
	Sbandati (10)	3111	3061	353	15	26	532	198	1937			14	167	826	109					
	Torre, Tar (11)	1157	1055	168	670	44	183	191	462	2		7	122	219	20					
	Varvari, Vrvari (12)	192	186	29		729	70	37	45			2	8		2					
	Villanova, Nova Vas (13)	1504	1462	150	094	39	371	67	834			18	99	352	42					
	Summe des Steuerbezirkes Parenzo, Poreč		21656	20754	2927	284	582	4409	2130	10422	19		169	1448	7123	927				

Rekapitulation:

Steuerbezirke:																				
Buje	26624	25286	3884	1770	2433	3940	1354	9905	10	1	412	3196	5295	2870						
Montona, Motovun	31016	29890	3688	2760	690	5530	4216	12997	13		322	2879	7577	2327						
Parenzo, Poreč	21656	20754	2927	284	582	4409	2130	10422	19		169	1448	7123	927						
Summe der Bezirkshaupt- mannschaft Parenzo, Poreč	79296	75930	10499	4823	3705	11879	9700	33324	42	1	903	7523	19995	6130						

Fortsetzung von Seite 78:

- Krunčić ○ 20-81, Medachi, Medaki △ 5-34, Medivich, Medivić △ 3-15, Napich, Napić △ 4-25, Pajari ■ 2-18, Perini (■) 25-210, Pertinazzi △ 6-50, Radini △ 8-37, Raich, Rajki △ 5-24, Sgrablich, Sgrablé △ 7-43, S. Lorenzo del Pasenatico, Sv. Lovreč Poženatički ○ 65-390, Villanova, Nova Vas ○ 38-221, Vosehloni △ 9-85.
2. 1) Abrega ○ 86-478, Porto di Cervera ■ 1-4, Punta del Dente ■ 1-5.
2) Dracevaz, Dračevac ○ 49-219, Stanzia Gini, auch Chius ■ 1-4.
3) Foscolino, Foškulin ○ 29-140, Glasenovizza, Jasenovica ○ 21-113, Litari △ 3-14.
4) Fratta ○ 19-104, Ghedda ○ 17-124, Persi ○ 15-94, Rossa ○ 11-57, Stanzia Barbich, Barbic ■ 2-11, Stanzia Vergottini ■ 1-19.
5) Cervera △ 3-39, Cervera Porto △ 3-21, Cervera S. Anna ■ 2-22, Colombera ■ 2-12, Gullich △ 9-55, Majo Grande ○ 17-92, Majo di mezzo △ 6-31, Majo Piccolo ○ 20-90, Pizzal △ 6-28, Spada ○ 17-77, Stanzia Vergottini ■ 1-4, Vraich ○ 11-63.
6) Banco △ 8-57, Bonassi, Bonasi (■) 10-47, Brattovich, Bratović △ 6-40, Cattani ○ 34-204, Cechlich, Cekić △ 6-32, Jurić △ 4-25, Mattulin △ 5-33, Mompaderno, Baderna ○ 30-149, Morgantich, Morgantić ■ 2-15, Raccovaz, Rakovac ○ 15-94, Radossich, Radošić △ 7-43, Rupena △ 9-34, Stifanich, Stifanić ○ 16-120, Susnich, Sušnić △ 5-34.
7) Monghebo ○ 37-160, S. Angelo △ 3-4, S. Servolo △ 4-31, Stanzia Padovan ■ 2-12.
8) Monsalice ○ 42-207, Valcarino (■) 11-89, Viature △ 3-16.
9) Brullo ■ 1-7, Campogrande ■ 1-3, Carbonera ■ 1-0, Cimislino ■ 1-3, Garbina ■ 2-19, Isola di S. Nicolò □ 2-2, Madonna del Monte (■) 7-33, Molindero ■ 2-9, Mondemur △ 4-23, Parenzo, Poreč ○ 433-3351, Punta S. Pietro ■ 2-4, Seagazzor △ 3-7, S. Lucia △ 3-7, S. Marco ■ 2-5, S. Spirito △ 5-25, Zattica ■ 1-4.
10) Buich, Bučić △ 4-45, Caduni (■) 9-62, Campoledan △ 5-20, Chirmegnach, Kirinjak ○ 13-86, Decovich, Deković ○ 12-86, Filippini (■) 10-71, Jechnich, Jeknić ○ 12-61, Lisaz, Lisac ■ 2-13, Micetich ■ 2-6, Michellch, Mikelić △ 9-63, Montisana ○ 10-52, Radmani ○ 16-82, Radolovich, Radolović ○ 13-80, Rusich, Rušić △ 6-16, Sbandati ○ 22-126, Stanzia Zudenigo △ 3-11, Staric △ 7-34, Vesnaver △ 6-59, Villanich, Villanić ○ 11-95.
11) Gradine ■ 1-0, Stanzia Vellovich, Velović ■ 2-7, Torre, Tar ○ 202-1062, Val di Torre (■) 6-50.
12) Stanzia Castello ■ 2-7, Stanzia Mauri ■ 1-3, Varvari, Vrvari ○ 34-182.
13) Balzarini ■ 2-17, Berlich, Berčić ○ 16-92, Cossinosich, Kosinosić ○ 28-149, Cueaz, Kukac ○ 10-63, Magrini △ 8-49, Mattulich, Matulić ■ 2-13, Miatovich, Mikatović △ 8-47, Pribetich, Pribetić ○ 17-104, Sanza △ 5-42, Stanzia Bevilacqua ■ 1-19, Stanzia Sbisà ■ 1-14, Stranich, Stranić (■) 10-40, Villanova, Nova Vas ○ 60-284.

Pola: Dignano.

Korrespondierende Nr. der Ortsgemeinde	Bezirkshauptmannschaft, Steuerbezirk, Katastralgemeinde	Katastralgemeinden							Ortsgemeinden											
		Areal in Hektar							Anzahl der		Viehstand									
		im ganzen	steuer- pflichtige Flächen	davon					Großgrund- besitzungen	Fabriken	Pferde	Rinder	Schafe	Schweine						
Äcker	Wiesen	Gärten	Wein- gärten	Hutw. und Alpen	Wald															
	Bezirkshauptmannschaft Pola, Pulj 3 StB., 34 □ I. Steuerbezirk Dignano, Vodnjan 14 □																			
1	Barbana, Barban (1)	298	257	36	29	1.51	25	113	52	.	.	17	153	188	13					
	Castelnuovo, Rakalj (2, 5, 6, 9, 10, 15)	2536	2469	536	115	4.47	211	1146	457	.	.	6	299	2301	67					
	Golzana (8, 11, 13, 17, 18, 21, 23)	2504	2431	560	321	9.44	294	668	579	.	.	5	379	1666	69					
	Pognana (7, 14, 16, 19, 20, 22)	3105	2991	411	284	6.66	278	1637	444	.	.	10	308	1973	83					
	Saini, Sajni (3, 4, 12, 24)	2039	2011	459	208	8.99	181	748	406	.	.	3	287	1438	54					
2	Carnizza, Krnica (1, 8)	4201	4088	740	208	11	262	1299	1568	.	.	21	175	3466	138					
	Dignano, Vodnjan (2)	6282	6097	1842	57	161	1084	1129	1824	1	1	51	586	1521	330					
	Filippiano, Filipan (3, 4, 7)	2212	2156	640	114	4.70	122	842	433	.	.	5	343	1716	67					
	Marzana, Marčana (6)	2228	2175	575	19	11	209	547	814	.	.	4	224	1450	98					
	Roveria (5)	2419	2375	564	66	1.85	176	918	619	.	.	5	376	1743	70					
3	Boccardich, Bokordiči (1, 2)	2220	2170	415	248	8.44	292	614	533	.	.	1	287	1237	86					
	Sanvincenti, Sanvinčenat (4)	584	564	138	34	3.44	120	63	206	.	.	9	98	157	50					
	Smogliani, Šmoljani (5)	989	963	209	19	6.75	331	166	231	.	.	.	197	738	15					
	Štokovei (3, 6, 7)	1952	1907	481	61	4.43	372	655	331	.	.	.	299	1134	49					
	Summe des Steuerbezirkes Dignano, Vodnjan	33569	32654	7666	1786	243	3957	10475	8527	4	4	173	4401	20428	1219					

Ortsbestandteile ad Gerichtsbezirk Dignano:

- 1) Barbana, Barban (55-201, Molino Novi (1-3, 2-17, Paulica, Pavliči (15-52, Juchiel, Jukci (1-8, Borini (12-35, Perdec (5-25, Castelnuovo, Rakalj (143-782, Kalavonja (1-12, Molino Blas (4-13, Cherbochi, Herbokl (28-89, Plekoti (5-18, Batelli (5-22, Čeljič (5-21, Cosglani, Košljani (9-31, Fumetti (6-25, Golčeva (4-19, Ivanosich, Ivanosič (6-21, Majčić (2-17, Paulica, Pavliči (6-29, Zeleschi, Zeleski (6-35, Biletti (5-20, Cregli, Hrelji (20-54, Stanzia Malabotich, Malabotič (1-6, Dragosetti (10-50, Osipi (3-28, Sugari (3-19, Vadris (7-31, Batelli (7-22, Coromani (9-45, Gubovica (3-14, Jurivikal, Juraviča Kal (16-61, Maurici, Mavriči (4-18, Perkatl (7-29, Regolli (1-26, Sancovici, Sankovici (6-27, Spadi (3-8, Zamblich, Zamblic (6-23, Ferkaei (5-35, Grabri (6-30, Melnica (18-88, Quaranti (2-7, Spadič (8-42, Peteki (11-48, Poljaki (6-28, Posacco (1-1, Pontiera (34-163, Barani (6-21, Kislini (2-0, Pognana (1-2, Caneolari (3-14, Ralci, auch Rakolj (10-43, Belaci, auch Beloci (4-19, Dobrani (7-23, Rebiči (13-62, Rojnici (13-71, Trosti (7-22, Valici (6-23, Branković (3-18, Računici, Računič (4-16, Saini, Sajni (37-155, Skitača (9-39, Terli (3-10, Carnizza, Krnica (92-321, Dolo, auch Prodol (22-109, Gergossani (5-18, Issich, Isici (4-20, Maruzzi (3-6, Portolungo (4-11, Stanzia Beluva, Breveae (1-7, Stanzia Brushil (1-3, Stanzia Bursich (3-15, Stanzia Colombina, Golubinea (1-0, Stanzia Comparisa (1-9, Stanzia Michinzia (1-6, Stanzia vecchia Scabich (2-0, Barbariga (5-27, Bronza (1-0, Cassana (5-26, Corgnolosa (3-22, Dignano, Vodnjan (1064-5464, Fonda Colomba (2-13, Gurani (1-0, Midian (7-23, Moliboga (3-0, Monte Ariol, Mandriol (4-28, Murago (3-11, Negrè (2-11, Punta Bettica (1-8, Salvella (4-14, Stanzia Gorlato (1-0, Stanzia S. Cecilia (1-0, Valmaduro (3-17, Balj (5-18, Cettini (13-69, Cuttich, Kutic (10-34, Filippano, Filipan (42-199, Livovich, Livovič (2-5, Matelli (10-32, Stanzia Marana (2-12, Bancovich, Banković (6-35, Berech, Berič (9-58, Bonassini (2-15, Buteovich, Butković (30-139, Cecini, Čednovič (8-23, Clarič, Klarič (6-37, Duchich, Dokič (7-31, Gajano, Gajan (14-73, Gregur, Gregurovi (2-11, Jursich, Juršič (24-112, Marinuzzo (2-6, Muskovich, Muskovič (6-16, Orlich, Orlic (9-42, Paclch, Pačić (9-52, Panazza, Panaca (1-4, Paradiso (4-10, Schizalini, Skičini (5-30, Serol (3-24, Sersi (4-18, S. Giovanni, Sv. Ivan (1-13, S. Quirino (1-5, Torseciani, Teršican (2-15, Vertassich, Vrašic (3-23, Zucherich, Čukarič (19-120, Cusinich, Kusinič (10-26, Kravavica (6-40, Marovich, Marovič (2-10, Orbanich, Orbanic (40-190, Pinecich, Pinezič (20-60, Sarič, Sariči (19-48, Stanzia Palas (1-3, Stanzia Ferlin (1-10, Stanzia Negricean, Negričan (2-11, Stanzia Valmajora (1-3, Stanzia Zouzerovich (2-9, Jovich, Jovič (6-27, Momorano, Momoran (15-60, Pavizzi, Pavici (12-66, Peruschi, Poruški (49-265, Segotti (18-110, Vareški Mali (7-48, Vareški Veliki (8-51, Verlich, Verlič (3-7, Zucconi (13-75, Zvechi, Zveki (6-27, Bibi, Bibič (15-83, Boccardich, Bokordiči (33-205, Chersani, Krsani (6-15, Ferlini (5-43, Follh (15-88, Pajcovich, Pajković (20-97, Perossi, Peresic (6-44, Pličanec (1-3, Puščanec (5-24, Pusti (7-44, Radigosa, Pački (6-51, S. Briceio (17-74, Slapani (4-17, Blasich, Blažič (7-34, Boscari, Boškari (11-52, Cittanova (4-4, Mareuz (1-5, Peklič (6-32, Resanzi, Režanec (48-260, Brkani (1-12, Brkanic (2-17, Sanvincenti, Sanvinčenat (110-432, Sleuti (7-31, Stanzia Salomon (1-8, Toffolini (3-11, Cranzotti, Krančić (13-83, Marchetti (3-19, Rapogni (10-71, Salambati (16-89, Smogliani, Šmoljani (71-292, Stanzia Spinoi (4-6, Vidulini (11-49.

Pola: Pola, Rovigno.

Fortlaufende Nummer	Bezirkshauptmannschaft, Gerichtsbezirk, Ortsgemeinde, Ortschaft	Areal in Hektar	Anwesende Bevölkerung			Konfession		Umgangssprache der einheimischen Bevölkerung					Häuser	Ausstattung mit Institutionen
			männlich	weiblich	zusammen	katholisch	andere	deutsch	italienisch	slovenisch	serbo-kroatisch	andere		
II. Gerichtsbezirk														
Pola, Pulj														
1 ⊕, 1 ⊙														
1	Pola, Pulj	22501	25984	19221	45205	44141	764	4651	21056	1543	10388	100	4332	1. 1) ☼, ☽, ☿, ♁ I, ♃, ☾, 146 m.
1	Altura		361	331	692	692	.	.	3	.	679	.	183	2) ♁, ☿ I, ca. 160 m.
2	Cavrano, Kavran		111	100	211	211	.	1	2	.	208	.	67	Porto Badò: Zollamts-exp. mit Hafendienst, ☽, ☾.
3	Fasana		630	462	1092	1085	7	74	840	28	52	2	187	3) Nebenzollamt II, ☽, Hafen- u. Seesantitäts-exp., ☼, ☽, ☿, ☿ II, (♁), 2 ☽, ♁, ☽, ☽, ☽, ☽, 10 m.
	<i>darunter Militär</i>		73	.	73	72	1	30	14	28	.	.	.	
4	Gallesano		930	906	1836	1836	.	3	1429	.	398	.	375	Brioni: ☽, ☽, ☽, ☽, ☽, ☽, Leuchtturm Punta Peneda.
5	Lavarigo, Lobarik		108	96	204	204	.	.	14	1	186	.	42	S. Gerolamo: ☽, Valbandon: Austern-zucht.
6	Lisignano, Ližnjan		347	336	683	683	.	.	7	.	674	.	145	4) Archipresbyterat, ☽, ☽ II, 3 ☽, 4 ♁, ☽, ☽, ☽, ☽, 111 m, 108 m.
7	Medolino, Medulin		632	587	1219	1219	.	.	78	.	1129	.	221	Madonna delle Grazie: Wallfahrtskirche.
8	Monticchio, Montić ○		96	83	179	179	.	.	8	.	171	.	45	Monte Grande: Wasser-schloß der Polaer Wasser-leitung.
9	Peroi, Peroj ○		152	135	287	63	224	.	63	.	224	.	86	5) ☼, ☽ I, ca. 120 m.
10	Pola, Pulj		21262	14965	36227	35695	532	4543	20941	1514	4820	398	2125	6) ☼, ☽ I, ☽, ☽, 61 m.
	<i>darunter Militär</i>		7584	.	7584	7264	320	2269	1431	1268	1292	337	.	7) Zollamts-exp. mit Hafendienst, ☽, ☽, ☽, ☽ II, ☽, ☽, ☽, ☽, ☽, 33 m.
11	Pomer		395	353	748	748	743	.	143	8) ☽, 159 m.
12	Promontore, Premantura		341	323	664	664	.	.	13	.	646	.	169	9) ☽, ☽ I, ☽, 51 m.
13	Sissano, Sišau		421	385	806	806	.	.	542	.	260	.	163	10) Platzkommando, Festungskommando, Festungsartilleriedirek-tion, Stabsstation des 1. Festungsartillerieregiments, Geniedirektion, Artilleriezeugdepot, Militärverpflegungsmagazin, 5 Kasernen, Hafenadmiral-at, Kriegshafenkomman-do, Seearsenalskommando, Hydrographisches Amt mit Sternwarte, Marine-gericht, Marinegefangen-haus, Marinetechnisches Komitee, Marinespitalsamt, Marinespital, Marine-pfarre, Seearsenal, Marinebauamt, Marine-munitionsetablisement, Seeminnetablisement, Kriegshafen, Marine-kaserne, Marinemuseum 3. Bat. des Landwehr-luf.-Reg. Nr. 5, Land-wehrkaserne, Gendarmerieabteilungskommando
14	Stignano, Štinjan		198	159	357	356	1	33	116	.	198	.	81	
Summe des Gerichtsbezirkes Pola, Pulj		22501	25984	19221	45205	44141	764	4651	21056	1543	10388	100	4332	
III. Gerichtsbezirk														
Rovigno, Rovinj														
2 ⊕, 1 ⊙														
1	Canfanaro, Kanfanar	7473	1773	1524	3297	3297	.	8	199	15	3058	.	687	
1	Babani ○		65	59	124	124	124	.	21	
2	Baratto ○		112	83	195	195	195	.	36	
3	Burich, Buričić ○		54	77	161	161	160	.	33	
4	Canfanaro, Kanfanar		407	347	754	754	.	8	141	7	586	.	155	
5	Curilli		41	47	88	88	88	.	15	
6	Dobravzi, Dobrovac		74	56	130	130	130	.	23	
7	Ladich, Vladičić, auch Villa Ladetičić ○		46	36	82	82	82	.	12	
8	Marich, Maričić ○		74	67	141	141	.	.	7	.	134	.	35	
9	Matohanci		85	52	137	137	137	.	30	
10	Morgani		157	137	294	294	294	.	46	
11	Morosini ○		61	55	116	116	116	.	28	
12	Rojal		33	37	70	70	.	.	11	.	58	.	20	

Nr. 3, Gendarmeriewachdetachment (89 Mann) im Seearsenale, Bezirkshauptmannschaft, Gewerbeinspektorat, Bezirkssanitätsrat, Bezirkskrankenkasse, Polizeikommissariat**), Finanzinspektorat, Grundsteuerkatasterevidenzhaltung, Hauptzollamt II, Zollamts-exp. mit Hafendienst (Veruda), Hauptsteneramt, Finanzwachkontrollbezirksleitung, 12 ☽ (Pola, Veruda), Hafen- u. Seesantitätskapitanat, ☽, Bezirksgericht, 2 Notare, 7 Adv., Konkathedralkapitel, Dek., ☼, ♁, ☽, ☽, Wallfahrtskirche (Madonna delle Grazie), Cajetanerinnen, Töchter des göttl. Heilandes, Schwestern der hlst. Herzen Jesu u. Mariä, ev. ☽ A. u. H. K., Obergymnasium, Marineunterrealsch., Vorbereitungsklasse für Lehramtszöglinge, Mädchenlyzeum, 2 Bsch. f. Mädchen, 8 ☽ LVIII, 6 ♁, 3 (♁), Theater, Antiquitätensammlung, Römische Altertümer: 3 Triumphbogen, Amphitheater, Augustustempel, Dianatempel, öst. ☽, Versorgungsh., öst. Schlachth., Gasanstalt, Wasserleitung, Ärztekammer, 4 Apotheken, 19 ☽, 2 ☽ V, ☽, ♁, 31 ☽, 2 ☽, ☽, 18 ♁, ☽, 4 ☽, ☽, Pfandleihanstalt, Poststallamt, 3 ☽ (2 är.) 2 ☽, ☽, ☽ (Sichich), ☽ 2 m, 2 ☽ (Pola, Veruda), ☽, Semaphor (Stoja di Musil), Kastell, ca. 5 m. — 11) ☽, 3 ☽, ☽ I, ca. 10 m. — 12) ☽, ☽, ☽ I, 45 m. Porer: Leuchtturm, Semaphor, — 13) ☽, ☽ II, ☽, 3 ♁, ☽, ☽, 73 m. — 14) ☽, ☽ I, ☽, 40 m. Vallelunga: Marinemunitionsetablisement.

1. 2) ☽, — 4) Dek., ☽, 2 ☽, ☽ I, 2 ☽, 5 ♁, ☽, ☽, ☽ 270 m. ☽, Docastelli, 284 m. — 7) ☽ 299 m. — 9) ☽ (Sossich) 167 m. — 11) ☽ 299 m. — 12) ☽ 216 m.

Ortsbestandteile ad Gerichtsbezirk Pola:

I, 1) Altura ○ 128—198, Braidine (☽) 3—0, Campi (☽) 4—21, Collina sotto Magran ♁ 2—6, Draghe ♁ 2—8, Gabovi (☽) 11—28, Glavizze (☽) 29—129, S. Daniele ♁ 2—5, Uscici, Uscici ♁ 2—4.

2) Cavrano, Kavran ○ 62—204, Porto Badò ♁ 2—7, Sisa Costessici (☽) 3—0.

3) Brioni (☽) 13—74, Fasana ○ 151—966, Isola Gazza ♁ 2—0, Isola Lavagna = 1—0, Isola Minori (☽) 10—0, Isola Toronda = 1—0, S. Gerolamo (☽) 3—24, Stanzia Fragiaco = 1—0, Stanzia Marana ♁ 2—7, Valbandon (☽) 3—21.

4) Caviada = 1—0, Gallesano ○ 319—1477, Grumazzi = 1—4, Lago di Fraghena = 1—0, Lisignammoro ♁ 1—11, Madonna delle Grazie ♁ 5—11, Monte Grande (☽) 34—262, Ruban = 1—0, Valdenaga (☽) 7—30, Zurri (☽) 5—11.

(Fortsetzung siehe 83).

*) Griechisch-orientalische.
 **) Zum Rayon des k. k. Polizeikommissariates in Pola gehören: die Ortsgemeinde Pola (mit Ausnahme der Katastralgemeinde Cavrano), die Katastralgemeinden Dignano und Marzana der Ortsgemeinde Dignano und die Ortschaft Valle der gleichnamigen Ortsgemeinde, zusammen 5927 Häuser mit 53.497 Bewohnern und einem Gebiete von ca. 36.243 ha.

Fortlaufende Nummer	Bezirkshauptmannschaft, Gerichtsbezirk, Ortsgemeinde, Ortschaft	Areal in Hektar			Anwesende Bevölkerung			Konfession		Umgangssprache der einheimischen Bevölkerung					Häuser	Ausstattung mit Institutionen
		männlich	weiblich	zusammen	katholisch	andere	deutsch	italienisch	slowenisch	serbo-kroatisch	andere					
13	Sorich, Zorici ○	4	45	87	87	21		
14	Sossich, Sosci	99	79	178	178	1	.	.	87	21	15) ☐, † 151 m, ☐ I, ☐, ☐ ☐☐☐ 130 m, 144 m.	
15	Villa di Rovigno, Rovinjisko Selo ○	393	347	740	740	39	7	691	.	181		
2	Valle, Bal	1173	1034	2207	2207	.	5	1738	.	.	.	153	.	439	2, 3) ☐, ☐ III, ☐, ☐, ☐, 5 A, ☐, 142 m.	
1	Carnedo ○	134	126	260	260	.	.	3	.	.	.	237	.	62		
2	Moncalvo ○	56	40	96	96	96	.	23		
3	Valle, Bal	983	868	1851	1851	.	5	1735	.	.	.	100	.	351		
Summe des Gerichtsbezirks Rovigno, Rovinj *)		15704	2946	2558	5504	5504	.	13	1937	15	3511	.	.	1126		
*) Einschließlich der Stadt Rovigno, Rovinj (siehe Seite 50 u. 51) zählt der Gerichtsbezirk		21875	7783	8023	15806	15739	23	211	11633	31	3032	.	.	42236		

Rekapitulation:

Gerichtsbezirk:	Dignano, Vodujan	Pola, Pulj	Rovigno, Rovinj	Summe der Bezirkshauptmannschaft Pola, Pulj
	33569	22501	15704	71774
	8335	25984	2946	37265
	7851	19221	2558	29630
	16186	45205	5504	66895
	16184	11111	5501	66129
	2	761	.	766
	46	4651	18	4713
	6018	21056	1937	32011
	48	1513	15	1666
	9926	10988	3511	20825
	26374	1001332	1126	1028832

Bezirkshauptmannschaft	Volosca, Volosko		I. Gerichtsbezirk		Castelnovo, Podgrad		3 ⊕					
	2 GB, 8 ⊕, 1 ⊙, 3 ⊙	1. Gerichtsbezirk	3 ⊕									
1	Castelnovo, Podgrad	3701	3613	7314	.	4	14	5225	1679	*889	1191	
1	Castelnovo, Podgrad	310	285	595	535	.	4	562	15	.	100	
2	Erfavce, auch Rifavce	79	91	170	170	.	.	170	.	.	25	
3	Gaberik ○	43	43	86	86	.	.	86	.	.	13	
4	Gradisce ○	175	142	317	317	.	.	317	.	.	50	
5	Grosnane, Mane Grande, Mane Vele ○	377	393	770	770	.	.	6	764	.	121	
6	Hrusica ○	292	243	535	535	.	.	534	.	.	94	
7	Huje ○	96	85	181	181	.	.	181	.	.	29	
8	Javorlje	159	144	303	303	.	.	303	.	.	46	
9	Kleinmune, Mane Piccolo, Mane Male ○	231	298	529	529	.	.	2	526	.	82	
10	Loce Male ○	76	65	141	141	.	.	141	.	.	20	
11	Obrov ○	196	201	397	397	.	.	397	.	.	61	
12	Paulica, Pavlica ○	23	26	49	49	.	.	49	.	.	7	
13	Podbeže	130	138	268	268	.	.	268	.	.	39	
14	Poljane ○	170	171	341	341	.	.	7	334	.	59	

* Rumänen.

1, 1) Grundsteuerkatasterverzeichnishaftung; Steueramt, Forstaufsichtsstation, Bezirksgericht, Notar, A, B, C, D, E, F, G, H, I, J, K, L, M, N, O, P, Q, R, S, T, U, V, W, X, Y, Z, aa, ab, ac, ad, ae, af, ag, ah, ai, aj, ak, al, am, an, ao, ap, aq, ar, as, at, au, av, aw, ax, ay, az, ba, bb, bc, bd, be, bf, bg, bh, bi, bj, bk, bl, bm, bn, bo, bp, bq, br, bs, bt, bu, bv, bw, bx, by, bz, ca, cb, cc, cd, ce, cf, cg, ch, ci, cj, ck, cl, cm, cn, co, cp, cq, cr, cs, ct, cu, cv, cw, cx, cy, cz, da, db, dc, dd, de, df, dg, dh, di, dj, dk, dl, dm, dn, do, dp, dq, dr, ds, dt, du, dv, dw, dx, dy, dz, ea, eb, ec, ed, ee, ef, eg, eh, ei, ej, ek, el, em, en, eo, ep, eq, er, es, et, eu, ev, ew, ex, ey, ez, fa, fb, fc, fd, fe, ff, fg, fh, fi, fj, fk, fl, fm, fn, fo, fp, fq, fr, fs, ft, fu, fv, fw, fx, fy, fz, ga, gb, gc, gd, ge, gf, gg, gh, gi, gj, gk, gl, gm, gn, go, gp, gq, gr, gs, gt, gu, gv, gw, gx, gy, gz, ha, hb, hc, hd, he, hf, hg, hh, hi, hj, hk, hl, hm, hn, ho, hp, hq, hr, hs, ht, hu, hv, hw, hx, hy, hz, ia, ib, ic, id, ie, if, ig, ih, ii, ij, ik, il, im, in, io, ip, iq, ir, is, it, iu, iv, iw, ix, iy, iz, ja, jb, jc, jd, je, jf, jg, jh, ji, jj, jk, jl, jm, jn, jo, jp, jq, jr, js, jt, ju, jv, jw, jx, jy, jz, ka, kb, kc, kd, ke, kf, kg, kh, ki, kj, kk, kl, km, kn, ko, kp, kq, kr, ks, kt, ku, kv, kw, kx, ky, kz, la, lb, lc, ld, le, lf, lg, lh, li, lj, lk, ll, lm, ln, lo, lp, lq, lr, ls, lt, lu, lv, lw, lx, ly, lz, ma, mb, mc, md, me, mf, mg, mh, mi, mj, mk, ml, mm, mn, mo, mp, mq, mr, ms, mt, mu, mv, mw, mx, my, mz, na, nb, nc, nd, ne, nf, ng, nh, ni, nj, nk, nl, nm, nn, no, np, nq, nr, ns, nt, nu, nv, nw, nx, ny, nz, oa, ob, oc, od, oe, of, og, oh, oi, oj, ok, ol, om, on, oo, op, oq, or, os, ot, ou, ov, ow, ox, oy, oz, pa, pb, pc, pd, pe, pf, pg, ph, pi, pj, pk, pl, pm, pn, po, pp, pq, pr, ps, pt, pu, pv, pw, px, py, pz, qa, qb, qc, qd, qe, qf, qg, qh, qi, qj, qk, ql, qm, qn, qo, qp, qq, qr, qs, qt, qu, qv, qw, qx, qy, qz, ra, rb, rc, rd, re, rf, rg, rh, ri, rj, rk, rl, rm, rn, ro, rp, rq, rr, rs, rt, ru, rv, rw, rx, ry, rz, sa, sb, sc, sd, se, sf, sg, sh, si, sj, sk, sl, sm, sn, so, sp, sq, sr, ss, st, su, sv, sw, sx, sy, sz, ta, tb, tc, td, te, tf, tg, th, ti, tj, tk, tl, tm, tn, to, tp, tq, tr, ts, tt, tu, tv, tw, tx, ty, tz, ua, ub, uc, ud, ue, uf, ug, uh, ui, uj, uk, ul, um, un, uo, up, uq, ur, us, ut, uu, uv, uw, ux, uy, uz, va, vb, vc, vd, ve, vf, vg, vh, vi, vj, vk, vl, vm, vn, vo, vp, vq, vr, vs, vt, vu, vv, vw, vx, vy, vz, wa, wb, wc, wd, we, wf, wg, wh, wi, wj, wk, wl, wm, wn, wo, wp, wq, wr, ws, wt, wu, wv, ww, wx, wy, wz, xa, xb, xc, xd, xe, xf, xg, xh, xi, xj, xk, xl, xm, xn, xo, xp, xq, xr, xs, xt, xu, xv, xw, xx, xy, xz, ya, yb, yc, yd, ye, yf, yg, yh, yi, yj, yk, yl, ym, yn, yo, yp, yq, yr, ys, yt, yu, yv, yw, yx, yy, yz, za, zb, zc, zd, ze, zf, zg, zh, zi, zj, zk, zl, zm, zn, zo, zp, zq, zr, zs, zt, zu, zv, zw, zx, zy, zz.

Pola: Rovigno. — Volosca: Castelnovo.

Korrespondierende Nr. der Ortsgemeinde	Bezirkshauptmannschaft, Steuerbezirk, Katastralgemeinde	Katastralgemeinden										Ortsgemeinden					
		Areal in Hektar										Anzahl der		Viehstand			
		im ganzen	steuer- pflichtige Flächen	davon								Großgrund- besitzungen	Fabriken	Pferde	Rinder	Schafe	Schweine
				Äcker	Wiesen	Gärten	Wein- gärten	Hütten- und Alpen	Wald								
1	Sossich, Sosići (1, von 4:9—33, 5, 9, 13, 14)	2118	2079	292	14	6	243	565	959	.	.	7	186	892	63		
	Villa di Rovigno, Rovinjsko Selo (15)	1492	1461	229	1.63	26	218	201	785	.	.	6	163	743	44		
2	Valle, Bal (1—3)	8231	8109	1126	38	157	734	1757	4297	.	.	41	451	2667	139		
	Summe des Steuerbezirkes Rovigno, Rovinj, einschließ- lich der Stadt Rovigno (siehe Seite 50 u. 51).	21875	21401	3299	177	2528	2522	3408	9467	4	7	288	1501	7004	426		

Rekapitulation:

Steuerbezirke:

Dignano, Vodnjan	33569	32654	7666	1786	243	3957	10475	8527	1	1	173	4101	20428	1219
Pola, Pulj	22501	21719	5235	335	501	1405	7604	6639	4	1	337	2652	11258	512
Rovigno, Rovinj*)	21875	21401	3299	177	2528	2522	3408	9467	4	7	288	1501	7004	426
Summe der Bezirkshauptmannschaft Pola, Pulj und der Stadt Rovigno, Rovinj	77945	75774	16200	2298	3272	7881	21487	21633	9	9	798	8554	38690	2157

Bezirkshauptmannschaft

Volosca, Volosko

2 StB., 94 □

I. Steuerbezirk

Castelnovo, Podgrad

47 □

1	Castelnovo, Podgrad (1)	1220	1195	97	248	5.11	2.07	199	674	1	.	21	208	233	93
	Erjavèe, auch Rijavec (2)	408	403	41	70	.	.	129	163	.	.	.	85	203	20
	Gaberk (3)	168	167	20	26	.	.	63	58	.	.	.	41	.	10
	Gradišče (4)	694	687	75	79	2	.	427	104	.	.	2	130	302	43
	Hrušica (6)	1197	1177	152	312	8.02	.	548	157	.	.	29	250	677	104
	Huje (7)	280	277	43	49	0.19	.	114	71	.	.	.	79	1	36
	Javorije (8)	444	432	83	78	7.07	.	130	134	.	.	8	168	108	81
	Loče Male (10)	229	224	42	43	0.86	.	58	80	.	.	33	70	79	41
	Mune (5, 9)	3448	3432	95	707	1.80	.	716	1912	2	.	82	489	719	150
	Obrov (11)	645	637	59	137	2.58	.	388	50	.	1	11	133	240	78
	Paulica, Pavlica (12)	74	72	16	43	1.07	.	1.34	11	.	.	.	41	82	16
	Podbeže (13)	564	555	79	119	7.81	1.66	163	184	.	.	16	164	51	70
	Poljane (14)	905	900	33	133	0.78	.	350	383	1	.	2	143	298	77

Ortsbestandteile ad Gerichtsbezirk Rovigno:

14) Putini (••) 1—18, Sossich, Sosići ○ 18—112, Zonti (••) 9—48.

2, 3) Chibani, Čubani • 1—20, Fumadi (••) 3—18, Stanzia Bembo • 1—7, Valle, Bal ○ 328—1746, & • 21—50.

Ortsbestandteile ad Gerichtsbezirk Castelnovo:

1, 8) Javorije ○ 41—272, Mešaji • 2—11, Pagaran • 1—7, Pituce • 1—6, Torek • 1—7.

13) Fajčar • 1—0, Podbeže ○ 36—256, Zalići • 2—13.

* Einschließlich der Stadt Rovigno (siehe Seite 50 u. 51).

Volosea: Castelnuovo.

Fortlaufende Nummer	Bezirkshauptmannschaft, Gerichtsbezirk, Ortsgemeinde, Ortschaft	Areal in Hektar	Anwesende Bevölkerung			Konfession		Umgangssprache der einheimischen Bevölkerung					Häuser	Ausstattung mit Institutionen
			männlich	weiblich	zusammen	katholisch	andere	deutsch	italienisch	slovenisch	serbo-kroatisch	andere		
15	Pregarje		258	237	495	495	.	.	.	492	2	92	15) 大, 田 I, 田, 709 m.	
16	Prelože ○		99	85	184	184	.	.	.	184	.	25	16) † 679 m.	
17	Račice ○		234	257	491	491	.	.	.	491	.	85	17) † 1051 m.	
18	Ritomeče ○		27	26	53	53	.	.	.	53	.	14	18) †.	
19	Sobonje		166	140	306	306	.	.	.	306	.	52	19) † 596 m.	
20	Starad, auch Starada ○		142	143	285	285	.	.	.	285	.	51	20) 大, 田 I, ca. 740 m.	
21	Studena Gora ○		50	47	97	97	.	.	.	97	.	13	21) † 548 m.	
22	Zajevše, auch Zajelsije		68	52	120	120	.	.	.	120	.	19	22) † 618 m.	
23	Žejane ○		300	301	601	601	.	.	.	174	38	389	94	
2	Jelschane, Jelsane	10312	1942	2141	4083	4083	.	4	.	4073	1	712	2, 1) †.	
1	Brdee ○		87	66	153	153	.	.	.	153	.	22	2) † 641 m, 田 I (Velo Brdo).	
2	Brdo ○		163	187	350	350	.	.	.	350	.	59	3) † 484 m.	
3	Dolenje ○		203	201	404	404	.	.	.	404	.	61	5) 大, 田 II, 田, 3 大, 田.	
4	Fabče 大		16	20	36	36	.	.	.	36	.	6	6) † 502 m, 田 I, 田.	
5	Jelschane, Jelsane ○		238	218	456	456	.	.	.	456	.	81	7) †, 田 I.	
6	Lipa ○		214	220	434	431	.	.	.	433	1	70	9) † 503 m, 田 I, 田 (Saplane) 427 m.	
7	Nova Kračina ○		136	232	368	368	.	.	.	368	.	72	10) 大, 田 I, 519 m.	
8	Nova Vas, auch Smrdeče ○		22	18	40	40	.	.	.	40	.	9	11) † 466 m, 田.	
9	Pasjak ○		183	180	363	363	.	.	.	359	.	59	12) † 441 m, 田.	
10	Podgraje ○		151	184	335	335	.	.	.	335	.	70	13) †.	
11	Rupa ○		145	163	308	308	.	.	.	308	.	56	14) †, 田, 田 Gutenegg, 田, 570 m.	
12	Sapiane, Šapjane ○		165	174	339	339	.	4	.	335	.	52		
13	Sušak ○		66	78	144	144	.	.	.	144	.	23		
14	Zabiče		153	200	353	353	.	.	.	352	.	66		
3	Matteria, Materija	14603	2752	2541	5293	5293	.	3	.	4383	894	6	868	3, 1) †, Exc.-Stat. I.
1	Artviže ○		81	63	144	144	.	.	.	144	.	24	3) 大, 田 I, 田, 513 m.	
2	Bač ○		105	83	188	188	.	.	.	188	.	30	4) † 651 m.	
3	Brezovica		154	139	293	293	.	.	.	292	1	60	5) 大, †, 田 I, 田, 642 m.	
4	Brezovo Brdo ○		95	73	168	168	.	.	.	168	.	23	7) † 519 m, 田 I, †.	
5	Golac		277	272	549	549	.	.	.	549	.	104	8) † 649 m.	
6	Gradišica ○		34	29	63	63	.	.	.	63	.	10	9) † 672 m, Exc.-Stat. I.	
7	Herpelje ○		196	177	373	373	.	2	.	358	.	56	10) Exc.-Stat. I.	
8	Hotičina ○		71	69	140	140	.	.	.	140	.	20	11) †, Exc.-Stat. I.	
9	Jelovice ○		147	142	289	289	.	.	.	289	.	50	13) †.	
10	Kovčice		84	76	160	160	.	.	.	160	.	25	14) 田 I, 田, 3 大, 田.	
11	Kozjane		133	118	251	251	.	.	.	251	.	37	16) †, 田.	
12	Loče Vele ○		70	66	136	136	.	.	.	136	.	16	17) † 713 m.	
13	Markovščina ○		106	107	213	213	.	.	.	213	.	34	20) † 544 m.	
14	Matteria, Materija ○		57	65	122	122	.	1	.	120	1	20	21) † 582 m.	
15	Mrše ○		51	38	89	89	.	.	.	89	.	14	22) 大, 田 I, 田, 592 m.	
16	Odolina 田		6	4	10	10	.	.	.	10	.	1	23) † 669 m.	
17	Orehek ○		45	43	88	88	.	.	.	88	.	13	24) †, 田 I, 田.	
18	Ostrovia		85	52	137	137	.	.	.	137	.	18	26) 大, 田 I, 田, 661 m.	
19	Povžane ○		88	96	184	184	.	.	.	184	.	35		
20	Rožice ○		74	66	140	140	.	.	.	140	.	23		
21	Skadansčina ○		65	54	119	119	.	.	.	119	.	17		
22	Slivje ○		95	80	176	176	.	.	.	176	.	35		
23	Slope ○		105	106	211	211	.	.	.	211	.	37		
24	Tatre ○		158	157	315	315	.	.	.	315	.	51		
25	Tablje ○		58	66	124	124	.	.	.	124	.	25		
26	Vodizze, Vodice ○		311	300	611	611	.	.	.	8	603	90		
Summe des Gerichtsbezirkes Castelnuovo, Podgrad		42133	8395	8295	16690	16690	.	11	14	13681	2574	395	2771	

* Rumänen.

Volosea: Castelnuovo.

Korrespondierende Nr. der Ortsgemeinde	Bezirkshauptmannschaft, Steuerbezirk, Katastralgemeinde	Katastralgemeinden										Ortsgemeinden				
		Areal in Hektar									Anzahl der		Viehstand			
		im ganzen	steuer- pflichtige Flächen	davon							Großgrund- besitzungen	Fabriken	Pferde	Rinder	Schafe	Schweine
				Äcker	Wiesen	Gärten	Wein- gärten	Hutw. und Alpen	Wald							
1	Pregarje (15)	795	783	82	182	6·57	0·86	248	263	.	.	2	233	270	75	
	Prelože (16)	379	373	40	90	3·44	3·08	79	158	.	.	.	119	173	39	
	Račice (17)	1198	1187	55	180	1·28	.	172	779	1	.	.	211	170	96	
	Ritomeče (18)	99	96	14	28	0·41	.	48	6·36	.	.	.	23	.	10	
	Sobonje (19)	613	604	91	185	4·94	0·25	192	131	.	1	23	181	30	75	
	Starad, auch Starada (±0)	1178	1167	45	220	1·01	.	112	789	1	.	.	158	126	75	
	Studena Gora (21)	172	183	29	38	2·79	0·06	57	61	.	.	1	67	16	23	
	Zajevše, auch Zajelšije (22)	224	219	35	47	1·97	0·85	76	58	.	.	3	90	.	31	
	Žejane (23)	2284	2275	61	352	0·67	.	319	1542	1	.	6	303	852	81	
2	Brdee (1)	337	334	28	73	1·16	1·04	107	124	.	.	4	90	.	36	
	Brdo (2)	702	691	80	174	11	0·15	193	233	.	.	6	160	.	87	
	Dolenje (3)	712	693	78	89	5·51	4·25	415	101	.	.	14	163	106	39	
	Jelschane, Jelsane (5)	633	609	67	225	3·71	6·93	206	100	.	.	8	237	7	54	
	Lipa (6)	1539	1523	48	206	3·57	5·53	931	328	1	.	3	247	306	48	
	Nova Kračina (7, 8)	905	830	63	129	2·16	0·51	437	198	.	.	2	214	371	42	
	Pasjak (9)	1096	1089	39	109	1·42	.	251	689	1	.	7	153	22	39	
	Podgraje (10)	753	743	71	116	2·61	0·51	513	39	.	.	4	186	5	52	
	Rupa (11)	548	538	45	162	1·79	1·39	260	69	.	.	11	118	121	38	
	Sapiane, Šapjane (12)	698	689	42	63	1·02	1·11	377	204	.	.	6	153	269	88	
	Susak (4, 13)	620	609	40	158	5·27	2·51	240	163	.	.	.	149	181	37	
	Zabiče (14)	1769	1738	60	194	8·89	0·75	307	1167	1	.	8	210	118	64	
	3	Artviže (1, 18)	571	559	74	85	4·04	7·43	52	337	.	.	.	176	245	47
		Brezovica (3, 6, 16, 23)	1446	1429	121	164	4·59	1·84	623	514	1	.	4	297	353	111
Golac (5)		2425	2404	68	415	2·38	.	770	1149	1	.	4	232	1084	91	
Herpelje (7, 25)		914	905	88	176	2·31	.	578	61	.	.	3	171	297	64	
Hotičina (8, 15)		440	433	53	88	5·16	.	231	56	.	.	.	138	200	71	
Jelovice (9)		1302	1296	45	223	1·10	.	661	366	.	.	3	80	1434	39	
Kovčice (10, 17)		512	504	75	140	0·24	0·24	167	122	.	.	4	148	183	69	
Kozjane (11)		536	523	53	128	9·39	5·57	92	231	.	.	.	172	180	44	
Markovščina (12, 13, 21)		1731	1713	103	185	3·26	.	720	702	.	.	19	231	539	99	
Matteria, Materija (2, 14, 19, 20)		1478	1463	143	211	3·76	0·19	596	509	.	.	10	275	494	107	
Slivje (22)		332	325	45	78	3·08	.	181	18	.	.	2	110	.	30	
Tatre (4, 24)		1089	1071	117	190	1·08	1·99	262	499	.	.	10	367	178	66	
Vodizze, Vodice (26)		1827	1809	63	319	4·58	.	802	620	1	.	16	118	1017	70	
	Summe des Steuerbezirktes Castelnuovo, Podgrad	42133	41565	2996	7431	154	52	14561	16371	13	2	387	7961	12337	2856	

Ortsbestandteile ad Gerichtsbezirk Castelnuovo:

- 15) Gržon in Čepinar L 2—13, Mrško = 1—6, Poljski (S) 4—21, Pregarje O 85—455.
 19) Dana = 1—0, Sobonje O 51—306.
 22) Lumpi L 2—11, Zajevše, auch Zajelšije O 17—109.
 2, 14) Guttenegg H 1—7, Zabiče O 65—346.
 3, 3) Brezovica O 52—260, Britof pri Cerkvi Δ 8—33.
 5) Brdo Δ 9—52, Gojaki Δ 9—49, Golac O 74—385, Zagrad O 12—63.
 10) Kovčice O 24—154, Krkavec = 1—6.
 11) Kozjane O 36—245, Padež = 1—6.
 18) Ostrovica O 14—103, Padež (S) 4—34.

Korrespondierende Nr. der Ortsgemeinde	Bezirkshauptmannschaft, Steuerbezirk, Katastralgemeinde	Katastralgemeinden										Ortsgemeinden					
		Areal in Hektar										Viehstand					
		im ganzen	steuerpflichtige Flächen	Äcker	Wiesen	Gärten	Weingärten	Hutw. und Alpen	Wald	Großgrundbesitzungen	Fabriken	Pferde	Rinder	Schafe	Schweine		
II. Steuerbezirk Volosca, Volosko 47 III		Bergud (8, 13)	2359	2326	125	139	4.36	46	511	1501	1	1	400	483	149		
	Bennasi (1)	403	394	75	98	1.31	0.87	98	133	.	.	3	93	37			
	Blažiči (2)	259	251	16	39	1.81	44	100	50	.	.	92	92	38			
	Bregi (3)	364	355	19	4.79	0.67	36	93	201	.	.	60	60	68			
	Breza (4)	1789	1771	30	19	0.27	11	95	1616	1	.	44	.	7			
	Brenčiči (5)	376	358	48	47	2.23	7.62	36	217	.	.	141	.	61			
	Castua, Kastav (6)	138	132	13	1.21	2.72	16	13	87	.	.	19	6	57			
	Člana, Klana (7)	4471	4432	91	517	2.79	.	1186	2632	2	.	9	469	165			
	Hosti (9)	210	204	2.99	13	1.50	50	107	30	.	.	40	6	10			
	Jurechi, Jurčiči (10)	279	267	6.66	2.66	2.74	68	59	128	.	.	95	1	59			
	Jurdani (11)	416	405	98	10	3.31	16	71	277	.	.	89	2	72			
	Jusičiči, Jusiči (12)	126	120	1.74	4.81	0.31	32	23	57	.	.	47	2	56			
	Kučiči (14)	436	426	25	11	0.68	41	103	246	.	.	85	.	80			
	Lisac (15)	794	781	19	88	0.42	.	505	169	.	.	188	205	91			
	Marčelji (16)	610	601	39	77	0.22	10	325	151	.	.	7	264	92			
	Matužlje, Matulji (17)	152	114	0.76	3.07	1.76	28	33	48	.	.	15	43	9			
	Perenič (18)	155	149	15	4.91	0.51	33	28	98	.	.	3	46	66			
	Pobri (19)	112	107	9.22	1.79	1.73	30	27	38	.	.	4	32	104			
	Puž (20)	668	650	33	65	4.26	31	127	390	.	.	2	195	127			
	Rečina (21)	357	345	14	48	0.91	0.66	3.86	277	.	.	2	104	55			
	Rubosi (22)	239	222	2.78	8.78	1.61	52	54	104	.	.	15	67	80			
	Rukavae Dolnji (23)	68	64	5.62	0.72	0.51	22	6.77	36	.	.	32	52	55			
	Rukavae Gornji (24)	1197	1188	19	24	1.71	37	28	1076	1	.	68	5	75			
	Sarsoni (25)	467	455	39	177	2.40	21	147	69	.	.	11	201	9			
	Serdot (26)	397	382	9.79	16	0.89	74	117	165	.	.	1	91	66			
	Skalnica (27)	587	583	38	50	0.61	302	232	.	.	.	149	.	33			
	Spincič (28)	168	162	4.72	2.77	0.56	41	42	72	.	.	62	.	65			
	Spoli (29)	311	305	25	80	1.65	27	117	54	.	.	147	16	65			
	Stena (30)	1511	1501	37	162	0.59	0.67	595	766	1	.	251	178	24			
	Tinjštič (31)	120	116	2.87	6.96	0.69	31	29	45	.	.	38	.	42			
	Zaner (32)	321	304	3.27	1.82	0.67	80	59	159	.	.	57	.	78			
	Zvonče (33)	1637	1616	56	57	0.33	23	142	1344	1	.	161	317	83			
	Lovrana, Lovran (1, 3)	920	909	31	69	63.63	104	331	985	1	.	5	36	305			
	Opriz, Opriz (2)	576	564	27	19	54.76	67	235	162	.	.	5	50	130			
	Tulisevizza, Tulisevica (4)	1305	1289	49	105	47.07	78	719	291	.	.	2	901	136			

Fortsetzung von Seite 88:

- 19) Gol (22) 6-28, Kučiči (22) 11-62, Laskino (22) 3-18, Markulini (22) 18-105, Mavričiči (22) 7-44, Mihovičiči (22) 12-68, Pereničiči (22) 7-39, Puhari (22) 25-111, Radetičiči (22) 6-33, Slavici (22) 8-33.
 19) Džaki (22) 2-14, Frenčiči (22) 25-138, Pober (22) 15-71, Pezosa Berg (22) 16-98, Varljeni (22) 11-89.
 20) Brezica (22) 23-117, Gagelci (22) 7-39, Muričiči (22) 12-63, Pernant (22) 17-115, Poljanec (22) 11-62, Trull (22) 11-80, Ružičiči (22) 27-169, Skodnječko, aneb Sklanžiči (22) 3-22, Varljeni (22) 12-63, Zankiči (22) 29-209.
 21) Besjani (22) 4-12, Kukuljani (22) 56-255, Trnovica (22) 20-116.
 22) Antončiči (22) 7-15, Komendant (22) 1-22, Češari (22) 9-39, Čiprki (22) 2-16, Poje (22) 11-83, Perlantija (22) 6-25, Jurčičiči (22) 3-17, Klancari (22) 7-15, Komendant (22) 6-35, Na Dolci (22) 6-35, Orban (22) 1-36, Rubošiči (22) 21-123, Tometičiči (22) 9-47.
 23) Gzaničiči (22) 26-178, Gzličiči (22) 10-72, Kuzmičiči (22) 14-75, Marušičiči (22) 8-18, Mihaličiči (22) 5-30, Sopičiči (22) 8-62.
 24) Avstričiči (22) 4-20, Čevotičiči (22) 11-56, Gvozdičiči (22) 17-92, Ivovičiči (22) 5-27, Kvačičiči (22) 3-23, Kukičiči (22) 9-69, Makedičiči (22) 5-10, Mohoričiči (22) 3-17, Perčičiči (22) 2-9, Sosačiči (22) 11-84.
 25) Bončani (22) 1-23, Bertini (22) 6-21, Birkuti (22) 9-18, Bujički (22) 1-8, Mladoničiči (22) 90-126, Priešivce (22) 2-10, Sarcioni (22) 29-166, Skvačičiči (22) 9-58, S. Matičiči, Sv. Matej (22) 38-192, Trnini (22) 10-57.
 26) Bačičiči (22) 3-25, Miočičiči (22) 6-43, Džurajci (22) 16-97, Džurki (22) 6-27, Gerbet (22) 24-132, Kathon (22) 3-29, Murečičiči (22) 9-50, Markovčiči (22) 12-74, Mihalci (22) 3-15, Serdotičiči (22) 27-192, Simečičiči (22) 3-11.
 28) Baletičiči (22) 17-90, Brnčićiči (22) 9-61, Čerčičiči (22) 2-10, Špilčičiči Dolnji (22) 21-113, Špilčičiči Gornji (22) 31-191.
 29) Voronečiči (22) 10-28, Kozičiči (22) 9-16, Mavričiči (22) 9-16, Mavričiči (22) 12-32, Sroki Dolnji (22) 16-39, Sroki Gornji (22) 19-103, Voljani (22) 1-3.
 30) Gzaričiči (22) 5-32, Misoričiči (22) 9-71, Radetičiči (22) 6-35, Samogoričiči (22) 7-32, Sroki Dolnji (22) 6-19, Trišnjacičiči (22) 20-128, Valtopičiči (22) 8-35.
 32) Miočičiči Dolnji (22) 5-30, Gilevčičiči (22) 3-21, Džurajci (22) 7-40, Džurajci (22) 5-20, Kauričičiči (22) 61-311, Janetičičiči (22) 25-126, Malinovičičiči (22) 13-75, Muričičiči (22) 3-16, Muričičiči (22) 6-33, Priešivci (22) 25-121, Priešivci (22) 15-21, Pučičičiči (22) 6-19, Radečičiči (22) 8-25, Selhvaričičiči (22) 2-11, Štorečičičiči (22) 6-29, Trol (22) 1-26, Trampičičiči (22) 3-20, Zaner (22) 1-11.
 33) Gašparičiči (22) 9-60, Kavaličičiči (22) 4-17, Kriva (22) 10-70, Pavka (22) 5-19, Škrapina (22) 32-220, Sosačičiči (22) 15-96, Zvonče (22) 41-215.
 2) Babova (22) 21-82, Belland (22) 21-106, Brdo (22) 12-69, Dobere (22) 26-126, Frenaričičiči (22) 15-50, Ika (22) 63-309, Jelečičiči (22) 7-26, Komnecičiči, aneb Komčičičiči (22) 3-11, Konisko (22) 17-51, Lokva (22) 15-75, Torogučičiči (22) 19-69, Vročki (22) 18-53, X (22) 1-4.
 3) Andričičiči (22) 11-58, Brejdina (22) 14-53, Brdo (22) 8-41, Breg, aneb Marušičičiči (22) 10-31, Kučičičiči (22) 9-21, Korčaničičiči (22) 7-32, Kukičičičiči (22) 8-38, Kozuličičiči (22) 16-79, Kučičičiči (22) 13-70, Lignoj (22) 20-109, Mandučičičiči (22) 8-28, Mračičičičiči (22) 7-17, S. Pancevo, Sv. Preradik (22) 11-51, Tomičičičiči (22) 11-33, Zahaj (22) 13-35, Zmarčičičiči (22) 11-39.
 4) Džurajci Lovrana, Džurajci Lovranska (22) 10-238, Janetičičiči (22) 13-92, Količičičiči (22) 10-74, Labinski (22) 11-67, Malveva (22) 8-25, Opriz (22) 1-19, Prana (22) 5-15, Ravna (22) 6-30, Tulisevizza, Tulisevica (22) 10-17, Vrhovo (22) 18-79, Vukavac (22) 18-90.

Summe der Bezirks-
Hauptmannschaft Volosca,
Volosko

75931	23266	24702	47968	47717	261	1113	1231	14328	29026	6428884
-------	-------	-------	-------	-------	-----	------	------	-------	-------	---------

Ortsbestandteile im Gerichtsbezirk Volosca:

3. 1) Badani (☉) 3—11, Hölzl (☉) 3—18, Horsoz, Horsoz ☉ 16—196, Garci (☉) 10—50, Framelli (☉) 13—86, Krsanjha △ 9—56, Stepa (☉) 8—61, Zascije zidna Ceste (☉) 6—39, Zagorje zgora Ceste (☉) 11—68,
 2) Andrlje (☉) 6—30, Gasparič (☉) 6—36, Jedriškovo Brdo Henclič (☉) 1—7, Jedriškovo Brdo Mihelič (☉) 2—12, Jedriškovo Brdo Milica (☉) 2—15, Kaho Marič (☉) 25—108, Kaho Mihani (☉) 5—27, Muskardini (☉) 6—29, Peceulya (☉) 12—47, Roski (☉) 11—50, Rovinj (☉) 11—52, Selce (☉) 25—30, Zrnica (☉) 2—10,
 3) Grabrova kod Garina (☉) 9—37, Grabrova kod Horič (☉) 18—82, Grabrova kod Marasi (☉) 3—17, Grabrova kod Mihara (☉) 5—17, Lovrelič (☉) 7—32, Peter, Set, Sv. Petar (☉) 11—18, Stacoli, auch Bacalari △ 6—21, Stavlil (☉) 3—18, Sklameri (☉) 10—36, Slatina na Peake (☉) 7—25, Stran kod Hutorica = 1—4, Stran kod Jurčica (☉) 2—11, Stran kod Matušani (☉) 1—55, Stran kod Stuchel, auch Stran na Koke (☉) 13—51, Trebišca ☉ 11—51, Uka ☉ 18—26, Vojvodici (☉) 3—24,
 4) Drga S. Martina ☉ 60—283, Verlici (☉) 5—26, Haldelj (☉) 3—13, Kraj Dolni ☉ 16—26, Kraj Gornji ☉ 16—66, Obers ☉ 22—118, Pream, auch Cinkove (☉) 7—26, Pul Cerjara = 1—2, Pul Jedritica = 1—8, Pul Markovica (☉) 2—11, S. Antonio, Sv. Antun ☉ 22—136,
 5) Gačice, auch Golovč △ 7—34, Golovč zidna Ceste (☉) 26—101, Golovč zgora Ceste (☉) 21—115, Kofčič, auch Opatje zidna Ceste (☉) 3—19, Marica ☉ 22—132, Opatje, auch Sv. Helena (☉) 9—38, Opatje zgora Ceste (☉) 22—98,
 6) Moschenze, Mošenze ☉ 76—226, S. Giovanni, Sv. Ivan (☉) 5—9.

Volosca: Volosca.

Korrespondierende Nr. der Ortsgemeinde	Bezirkshauptmannschaft, Steuerbezirk, Katastralgemeinde	Katastralgemeinden										Ortsgemeinden				
		Areal in Hektar									Anzahl der		Viehstand			
		im ganzen	steuer- pflichtige Flächen	davon							Großgrund- besitzungen	Fabriken	Pferde	Rinder	Schafe	Schweine
				Äcker	Wiesen	Gärten	Wein- gärten	Hutw. und Alpen	Wald							
3	Bersez, Berseč (1)	896	875	87	5·18	23·45	31	581	148	.	.	4	52	880	111	
	Callaz, Kalac (2)	830	826	69	31	35·80	47	500	143	.	.	3	7	512	85	
	Draga (3)	1493	1479	82	75	30·19	75	768	449	.	.	11	11	677	99	
	Kraj (4)	476	469	27	23	46·55	49	203	120	.	.	1	16	431	90	
	Martina (5)	882	847	97	28	24·65	44	541	112	.	.	5	30	1064	118	
	Moschienizze, Mošćenice (6)	112	105	1·36	2·70	39·86	6·14	23	82	.	.	2	2	18	29	
4	Pogliane, Poljane (1)	481	466	25	6·50	27·44	40	122	246	.	.	1	57	138	11	
	Puharska (2)	1648	1642	34	46	0·07	27	391	1141	1	.	.	47	184	3	
	Vasansca, Vašanska (3)	2056	2039	40	146	10·20	39	500	1304	1	.	.	59	401	40	
	Veprinaz, Veprinae, auch Bern- ardova (4)	457	448	23	2·96	15·44	54	39	314	.	.	12	23	24	13	
5	Abbazia, Opatija (1)	67	56	0·11	2·24	27	8·28	0·40	19	.	.	95	.	.	4	
	Volosca, Volosko (2)	138	126	9·07	1·36	6·30	22	25	63	.	.	23	1	1	1	
	Summe des Steuerbezirkes Volosca, Volosko	33798	33226	1430	2321	502	1607	10178	1718	10	.	291	4263	7252	3074	

Rekapitulation:

Steuerbezirke:															
Castellnuovo, Podgrad	42133	41565	2996	7431	154	52	14561	16371	13	2	387	7961	12337	2856	
Volosca, Volosko	33798	33226	1430	2321	502	1607	10178	17188	10	.	291	4263	7252	3074	
Summe der Bezirks- hauptmannschaft Volosca, Volosko	75931	74791	4426	9752	656	1659	24739	33559	23	2	678	12224	19589	5930	

Fortsetzung von Seite 90:

4. 1) Brdo (•) 7-34, Ika (•) 6-32, Jakuš (•) 13-51, Korid (•) 11-65, Kurtič (•) 11-67, Mančič (•) 8-33, Mul (•) 8-44, Peter, Set., Sv. Petar (•) 17-86, Pogliane, Poljane (•) 35-166, Smiti (•) 7-19, Strmice (•) 12-54, Vidovič (•) 4-24.
 2) Andretič (•) 10-46, Aničič (•) 8-37, Babiloni (•) 4-17, Grzančič (•) 3-16, Jeletinčič (•) 7-48, Mazuki (•) 3-19, Menderi (•) 10-51, Puhari (•) 19-86, Sori (•) 19-46, Spadič (•) 13-55.
 3) Anželi (•) 3-18, Boni, auch Dobroci (•) 6-32, Gustič (•) 4-18, Kolavič (•) 3-15, Slatina (•) 39-307, Tumpič (•) 11-68, Vas (•) 11-64, Vedeš (•) 11-74, Zadka (•) 24-150, Zagrad (•) 18-104.
 4) Antinčič (•) 5-20, Balačič (•) 3-21, Bernardič (•) 4-35, Carl (•) 4-22, Domavič (•) 20-142, Išič (•) 38-211, Juravič (•) 11-54, Katinič (•) 9-41, Pehlji (•) 6-32, Proroki (•) 3-18, Savroni (•) 7-32, Veprinaz, Veprinae, auch Bernardova (•) 14-48, Zubinič (•) 4-15.
 5. 2) Skrbičič (•) 55-112, Volosca, Volosko (•) 181-1349.

Übersicht für Istrien.

Übersicht von Istrien	Areal in Hektar	Anwesende Bevölkerung			Konfession		Umgangssprache der einheimischen Bevölkerung					Häuser	
		männ- lich	weib- lich	zusam- men	katho- lisch	andere	deutsch	italie- nisch	slove- nisch	serbo- kroatisch	andere		
16 GB., 53 ⊕, 22 ⊙, 21 ⊖													
Stadt mit eigenem Statut:													
Rovigno, Roviuj	6171	4837	5465	10302	10279	23	201	3716	16	41	4	1160	
Bezirkshauptmannschaften:													
Capodistria, Koper, Kopar	82462	41656	38158	79814	79722	92	318	33870	29466	14551	15	14819	
Lussin, Lošinj	93987	18911	22105	41016	41002	14	271	11347	70	28741	8	10791	
Mitterburg, Pisino, Pazin	85959	23168	21401	44569	44565	4	83	5701	377	37295	935	7806	
Parenzo, Poreč	79296	28873	25613	54486	54463	23	77	42225	1854	9649	18	9557	
Pola, Pulj	71774	37265	29630	66895	66129	766	4713	32011	1600	23825	402	8832	
Volosca, Volosko	75931	23266	24702	47968	47717	251	1413	1321	14328	29025	542	8384	
Summe von Istrien	495580	177976	167074	345050	343877	1173	7076	136191	47717	143057	1924	61349	

Übersicht für das Österreichisch-Ilyrische Küstenland.

29 GB., 193 ⊕, 29 ⊙, 28 ⊖													
Triest und Gebiet	9503	86458	92141	178599	169964	8635	8880	116825	24679	451	175	9930	
Görz und Gradisca	291849	117514	115383	232897	232148	749	3498	81136	110582	94	92	38619	
Istrien	495580	177976	167074	345050	343877	1173	7076	136191	47717	143057	1924	61349	
Summe des Österreichisch-Ily- rischen Küstenlandes	796932	381918	374598	756546	745989	10557	19454	334152	212978	143602	2191	109898	


Übersicht für Istrien.

Übersicht von Istrien	Areal in Hektar								Anzahl der		Viehstand			
	im ganzen	steuerpflichtige Flächen	davon						Großgrundbesitzungen	Fabriken	Pferde	Rinder	Schafe	Säure
			Äcker	Wiesen	Gärten	Weingärten	Huw. und Alpen	Wald						
16 StB., 353 □														
Stadt mit eigenem Statut: Rovigno, Rovinj *)														
Bezirkshauptmannschaften:														
Capodistria, Koper, Kopar	82462	78082	8053	9526	4071	8062	27074	20696	36	9	616	13895	27590	9220
Lussin, Lošinj	93987	90707	7093	251	3990	5246	46686	27441	9	1	232	4192	76169	2493
Mitterburg, Pisino, Pazin	85959	82478	9845	9192	720	9606	28399	24716	19	.	390	12685	41992	6534
Parenzo, Poreč	79296	75930	10499	4823	3705	18879	9700	33324	42	1	905	7523	19995	6130
Pola, Pulj incl. der Stadt mit eigenem Statut Rovigno, Rovinj	77945	75774	16200	2298	3272	7884	21487	24633	9	9	798	8554	38690	2157
Volosca, Volosko	75931	74791	4426	9752	656	1659	24739	33559	23	2	678	12924	19589	5930
Summe von Istrien	495580	477762	56116	35842	16414	46336	158685	164369	138	22	3617	59073	227325	32464

*) Die Daten für die Stadt Rovigno sind bei der Bezirkshauptmannschaft Pola inbegriffen.

Übersicht für das Österreichisch-Illyrische Küstenland.

30 StB., 661 □														
Triest und Gebiet	9503	8626	546	121	249	1226	3190	2202	5	78	1998	4860	62	1724
Görz und Gradisca	291849	257805	45401	6 833	850	6997	74889	66775	268	55	4853	75759	25367	35859
Istrien	495580	477762	56116	35842	16414	46336	158685	164369	138	22	3617	59073	227325	32464
Summe des Österreichisch-Illyrischen Küstenlandes	796932	744193	102123	99888	17513	54359	236764	233346	411	155	10468	139692	252754	70947



APPENDIX.

Von einer besonderen Darstellung des Sanitätswesens im **Küstenlande** wurde in diesem Appendix mit Rücksicht auf die eigenartigen Verhältnisse in diesem Lande ausnahmsweise Umgang genommen. Die Verhältnisse sind aber folgende:

Triest als Stadt mit eigenem Statut bildet eine besondere Sanitätsgemeinde. Für Zwecke der städtischen Sanitätsverwaltung ist Triest in 14 Sanitätsdistrikte eingeteilt. Davon entfallen 6 auf die Stadt, 6 auf die Vororte und 2 auf das Gebiet.

Für **Görz und Gradisca** wurden Sanitätsgemeinden gesetzlich bisher nicht organisiert.

Von den 54 Ortsgemeinden **Istriens** sind folgende 15 zu 5 Sanitätsdistrikten vereinigt: Pinguente und Rozzo als Sanitätsdistrikt Pinguente—Rozzo; Veglia und Ponte als SD. Veglia I; Bescanuova, Castelmuschio, Dobasnizza, Dobrigno und Verbenico als SD. Veglia II; Mitterburg, Antignana und Bogliuno als SD. Mitterburg; Castelnuovo, Jelschane und Matteredia als SD. Castelnuovo; die Ortsgemeinde Lovrana besoldet einen Armenarzt aus dem Erträgnis einer Stiftung; die 8 Ortsgemeinden: Decani, Dolina, Maresego, Očisla—Klane, Paugnano, Verteneglio, Moschienizza und Veprinaz besitzen keinen Gemeindefarzt, ohne einem benachbarten Sanitätsdistrikt zugeweiht zu sein; die übrigen 30 Gemeinden bilden, und zwar jede für sich, je eine Sanitätsgemeinde.

Vorbemerkung: Unter Schulen sind in der Regel nur allgemeine Volksschulen zu verstehen. Ausnahmsweise ist in vereinzelten Fällen, wo eine Gemeinde zu keiner öffentlichen Volksschule eingeschult ist, aber eine eigene Privatvolksschule besitzt, letztere hier verzeichnet.

Für die nicht römisch-katholischen Konfessionen gelten in der Regel die betreffenden Pfarren, beziehungsweise Kultusgemeinden als Matrikenstellen. Die Standorte derselben sind in der Spalte „Ausstattung mit Institutionen“ zu finden.

Das Zeichen (☒) mit folgendem Namen bedeutet: Name der Schule, ein den Zeichen ♂, △, ♀, ✕, (♂) folgender Name bedeutet: Name der betreffenden Matrikenstelle, beides in den vereinzelten Fällen, wo die betreffende Institution einen anderen Namen führt als deren Standort.

Die Bedeutung der vorkommenden Zeichen siehe in dem auf Seite VIII aufgestellten Verzeichnisse.

In Fällen, wo eine Ortsgemeinde zu zwei oder mehreren Schulen, beziehungsweise Matrikenstellen gehört, sind die Standorte derselben (in der zweiten, bezw. dritten Spalte) durch Punkte mit dem darauffolgenden Strich — getrennt.

Die in der zweiten Spalte mit Kursivdruck angeführten Namen bezeichnen die Ortschaften der in der ersten Spalte genannten Ortsgemeinde, welche zu den Schulen in den vorausgehend benannten Standorten eingeschult sind.

Städte mit eigenem Statut, Bezirks- hauptmannschaften, Gerichtsbezirke, Ortsgemeinden	Standorte der Schulen, zu welchen die nebenstehenden Ortsgemeinden, bzw. einzelne <i>Ortschaften</i> derselben gehören	Standorte der röm. kath. Matrikenstellen, zu denen die nebenstehenden Ortsgemeinden gehören
Triest.		
Stadt mit eigenem Statut: Triest	Triest: 50 öff.*) ☐ und zwar: Stadt 34; Vororte 10: Barcola 2, Grotta 2 [☐ Rojano], Guardiella 2, Servola 2, S. Maria Maddalena Inferiore, S. Maria Maddalena Superiore; Gebiet 6: Basovizza, Opcina, Prosecco, S. Croce 2, Trebich.	Triest: 17 Matrikenstellen und zwar Stadt: 6 ♂, 1 ♀; Vororte 5 ♂: Barcola. — S. Giovanni Superiore (O. Guardiella), ♂ Guardiella. — S. Ermacora (O. Rojano): ♂ Rojano. — Servola. — Cattinara (O. S. Maria Maddalena Inferiore); Gebiet 5 ♂: Basovizza, Contovello, Opcina, Prosecco, S. Croce.
Görz und Gradisca.		
Stadt mit eigenem Statut: Görz	Görz: 13 öff. ☐. Andriä, Set. (BH. Görz); Cronberg (Gm. Salcano, BH. Görz).	Görz: 4 ♂; Cronberg (Gm. Salcano, BH. Görz): ♀.
Bezirkshauptmann- schaften: BH. Görz GB. Canale Ajba Anikova Auzza Bainsizza Heiligen- geist Bate Canale Descla Kal Lokovec Ronzina	Kambreško (Gm. Ajba) Exe. Stat. — Srednje (Gm. Ajba). — Canale. — Liga (O. Idria, Gm. Canale). Gorenje Polje (O. und Gm. Anikova): <i>Anikova</i> . — Zapotok (O. Plava, Gm. Anikova): <i>Plava, Ukanje</i> . — Liga (O. Idria, Gm. Canale): <i>Ukanje</i> . — Plava (Gm. Descla): <i>Anikova, Plava</i> . Auzza. Trušnje (Gm. Bainsizza Heiligengeist). Bate. — Podlaka (Gm. Bate). — Britof (O. und Gm. Gargaro). Canale: <i>Bodrež, Canale, Gorenja Vas, Morsko</i> . — Liga (O. Idria, Gm. Canale): <i>Gorenja Vas, Idria</i> . — Vas (O. Vrh, Gm. Canale) Exe. Stat.: <i>Vrh</i> . Britof (Gm. Descla). — Plava (Gm. Descla). Kal: <i>Kal</i> . — Levpa (Gm. Kal): <i>Lerpa</i> . — Dol Lom (O. Lom di Canale, Gm. Kal): <i>Lom di Canale</i> . — Zavrh (O. Levpa, Gm. Kal) Exe. Stat.: <i>Lerpa</i> . Dolina (Gm. Lokovec). — Kolence (Gm. Lokovec) Exe. Stat. — Travno Brdo (Gm. Lokovec). — Podlaka (Gm. Bate). Ronzina.	Srednje (Gm. Ajba): ♀. — Canale. — Ronzina: ♂. — Liga (O. Idria, Gm. Canale): ♂ Mariazell. Gorenje Polje (O. und Gm. Anikova): ♀ — Plava (Gm. Anikova): ♀. — Zapotok (O. Plava, Gm. Anikova): ♀. — Liga (O. Idria, Gm. Canale): ♂ Mariazell. Auzza: ♀. Trušnje (Gm. Bainsizza Heiligengeist): ♂ Bainsizza. Bate: ♂. — Britof (O. und Gm. Gargaro): ♂ Gargaro. Canale. — Liga (O. Idria, Gm. Canale): ♂ Mariazell. Britof (Gm. Descla): ♀ Descla. Kal: ♂. — Sv. Štefan (O. Levpa, Gm. Kal): ♂ Levpa. — Dol Lom (O. Lom di Canale, Gm. Kal): ♂ Lom di Canale. Travno Brdo (Gm. Lokovec): ♂ Lokovec. — Dol Lom (O. Lom di Canale, Gm. Kal): ♂ Lom di Canale. Ronzina: ♂.
GB. Görz Andriä, Set. Biglia Chiapovano Dornberg	Andriä, Set. Britof (O. und Gm. Biglia). Chiapovano Inferiore (Gm. Chiapovano). — Vrata (O. Chiapovano Superiore, Gm. Chiapovano) Exe. Stat. Dornberg.	Andriä, Set.: ♂. Britof (O. und Gm. Biglia): ♂ Biglia. Chiapovano Inferiore (Gm. Chiapovano): ♂ Chiapovano. — Dol Lom (O. Lom di Canale, Gm. Kal): ♂ Lom di Canale. Dornberg. — Prebacina.

*) darunter auch die Privatschulen mit Öffentlichkeitsrecht.

<p>Bezirks- hauptmannschaften, Gerichtsbezirke, Ortsgemeinden</p>	<p>Standorte der Schulen, zu welchen die nebenstehenden Ortsgemeinden, bzw. einzelne <i>Ortschaften</i> derselben gehören</p>	<p>Standorte der röm.-kath. Matrikelstellen, zu denen die nebenstehenden Ortsgemeinden gehören</p>
<p>Florian, Set.</p>	<p>Francelj (O. Cerovo Gorenje, Gm. Florian, Set.): <i>Cerovo Dolenje, Cerovo Gorenje</i>. — Komjančevi (O. und Gm. Florian, Set.): <i>Florian, Set.</i></p>	<p>Florian Set.: Δ. — Cerovo Gorenje (Gm. Florian, Set.): Δ Cerovo.</p>
<p>Gargaro.</p>	<p>Britof (O. und Gm. Gargaro): <i>Gargaro</i>. — Ravnica (Gm. Gargaro): <i>Ravnica</i>. — Voglarji (Gm. Ternova): <i>Gargaro</i>.</p>	<p>Britof (O. und Gm. Gargaro): Δ Gargaro. — Ravnica (Gm. Gargaro): Δ.</p>
<p>Lucinico</p>	<p>Lucinico: 2 ☐.</p>	<p>Lucinico. — Mezzavilla (Gm. Mossa, BH. Gradisca): Δ Mossa.</p>
<p>Martin, Set.-Quisca</p>	<p>Cosana (Gm. Martin, Set.-Quisca): <i>Cosana</i>. — Martin, Set. (Gm. Martin, Set.-Quisca): <i>Martin, Set.</i> — Quisca (Gm. Martin, Set.-Quisca): <i>Quisca, Vrhovlje</i>. — Vedrignano (Gm. Martin, Set.-Quisca): <i>Vedrignano</i>. — Vipulzano (Gm. Martin, Set.-Quisca): <i>Vipulzano</i>. — Višnjevnik (Gm. Martin, Set.-Quisca): <i>Krasno, Višnjevnik</i>. — Podsabotin (Gm. Podgora): <i>Quisca</i>.</p>	<p>Gradno (O. Višnjevnik, Gm. Martin, Set.-Quisca): Δ. — Cosana (Gm. Martin, Set.-Quisca): Δ. — Martin Set. (Gm. Martin, Set.-Quisca). — Quisca (Gm. Martin, Set.-Quisca). — Vedrignano (Gm. Martin, Set.-Quisca): Δ. — Vipulzano (Gm. Martin, Set.-Quisca): Δ.</p>
<p>Merna</p>	<p>Farovž (O. und Gm. Merna).</p>	<p>Farovž (O. und Gm. Merna): Δ Merna.</p>
<p>Oppacchiasella</p>	<p>Oppacchiasella: <i>Nora Vas, Oppacchiasella, Vollone</i>. — Vrh Sv. Mihela (Gm. Oppacchiasella): <i>Vrh Sv. Mihela</i>.</p>	<p>Oppacchiasella: Δ. — Gabrije Dolenje (O. Gabrije, Gm. Savogna): Δ Gabrije. — Jamiano (Gm. Duino, BH. Gradisca): Δ.</p>
<p>Peter, Set.</p>	<p>Peter, Set.</p>	<p>Peter, Set. — Britof (O. und Gm. Biglia): Δ Biglia.</p>
<p>Podgora</p>	<p>Pevma (Gm. Podgora): <i>Perma</i>. — Podgora, 2 ☐: <i>Podgora</i>. — Podsabotin (Gm. Podgora): <i>Podsabotin</i>. — S. Mauro (Gm. Podgora): <i>S. Mauro</i>. — Lucinico, 2 ☐: <i>Podgora</i>.</p>	<p>Pevma (Gm. Podgora): Δ. — Podgora: Δ. — Podsabotin (Gm. Podgora): Δ. — S. Mauro (Gm. Podgora): Δ. — Lucinico.</p>
<p>Prebacina</p>	<p>Prebacina.</p>	<p>Prebacina.</p>
<p>Ranziano</p>	<p>Gradiscutta (Gm. Ranziano): <i>Gradiscutta</i>. — Ranziano: <i>Ranziano</i>.</p>	<p>Gradiscutta (Gm. Ranziano): Δ. — Ranziano. — Farovž (O. und Gm. Merna): Δ Merna.</p>
<p>Salcano</p>	<p>Cronberg (Gm. Salcano): <i>Cronberg, Loke</i>. — Salcano: <i>Salcano</i>.</p>	<p>Cronberg (Gm. Salcano): Δ. — Salcano. — Monte Santo (O. und Gm. Salcano): Δ.</p>
<p>Savogna</p>	<p>Gabrije Dolenje (O. Gabrije, Gm. Savogna): <i>Gabrije, Rubbia</i>. — Leger (O. und Gm. Savogna): <i>Savogna</i>. — Farovž (O. und Gm. Merna): <i>Peč, Vrtoče</i>.</p>	<p>Gabrije Dolenje (O. Gabrije, Gm. Savogna): Δ Gabrije. — Savogna: Δ. — Farovž (O. und Gm. Merna): Δ Merna.</p>
<p>Schönpaß</p>	<p>Osek (Gm. Schönpaß): <i>Osek, Vitorlje</i>. — Ossegliano (Gm. Schönpaß): <i>Michael, Set., Ossegliano</i>. — Schönpaß: <i>Ossegliano, Schönpaß, Vitorlje</i>.</p>	<p>Osek (Gm. Schönpaß): Δ. — Schönpaß.</p>
<p>Ternova</p>	<p>Ternova: <i>Nenci, Ternova</i>. — Lokve (Gm. Ternova): <i>Lazna, Lokve, Ternova</i>. — Voglarji (Gm. Ternova): <i>Voglarji</i>.</p>	<p>Lokve (Gm. Ternova). — Batiči (O. und Gm. Ternova): Δ Ternova. — Ravnica (Gm. Gargaro): Δ.</p>
<p>Tribuša Gorenja</p>	<p>Cerkev (Gm. Tribuša Gorenja). — Krtovišče (Gm. Tribuša Gorenja) Exe. Stat.</p>	<p>Cerkev (Gm. Tribuša Gorenja): Δ Tribuša Gorenja. — Woiska (BH. Loitsch, Krain).</p>
<p>Vogersko</p>	<p>Britof (Gm. Vogersko). — Schönpaß.</p>	<p>Britof (Gm. Vogersko): Δ Vogersko. — Prebacina.</p>
<p>Vrtojba</p>	<p>Vrtojba Gorenja (Gm. Vrtojba): <i>Vrtojba Dolenja, Vrtojba Gorenja</i>. — Britof (O. und Gm. Biglia): <i>Bukovica</i>. — Ranziano: <i>Bukovica</i>.</p>	<p>Farovž (O. Vrtojba Gorenja, Gm. Vrtojba): Δ Vrtojba. — Britof (O. und Gm. Biglia): Δ Biglia. — Andri, Set.: Δ.</p>
<p>GB. Haidenschaft</p>		
<p>Cernizza</p>	<p>Batuje (Gm. Cernizza): <i>Batuje, Selo</i>. — Cernizza: <i>Cernizza, Racna</i>.</p>	<p>Cernizza. — Batuje (Gm. Cernizza).</p>
<p>Gaberje</p>	<p>Gaberje. — Branica (Gm. Ersel, BH. Adelsberg, Krain).</p>	<p>Gaberje: Δ. — Branica (Gm. Ersel, BH. Adelsberg, Krain): Δ Oberbrancia.</p>
<p>Gojače Haidenschaft Heiligenkreuz</p>	<p>Cernizza. Haidenschaft. Heiligenkreuz: <i>Dobravlje, Heiligenkreuz</i>. — Žablje Velike (Gm. Heiligenkreuz): <i>Žablje Velike</i>.</p>	<p>Cernizza. Haidenschaft. Heiligenkreuz. — Žablje Velike (Gm. Heiligenkreuz).</p>
<p>Kamnje Lokavitz</p>	<p>Kamnje. Bratini (O. Otlica, Gm. Lokavitz): <i>Otlica</i>. — Cunti (O. Dol, Gm. Lokavitz): <i>Dol</i>. — Palki (O. und Gm. Lokavitz): <i>Lokavitz</i>.</p>	<p>Kamnje. Palki (O. und Gm. Lokavitz): Δ Lokavec. — Bratini (O. Otlica, Gm. Lokavitz): Δ Otlica. — Haidenschaft.</p>

Bezirks- hauptmannschaften, Gerichtsbezirke, Ortsgemeinden	Standorte der Schulen, zu welchen die nebenstehenden Ortsgemeinden, bzw. einzelne <i>Ortschaften</i> derselben gehören	Standorte der röm.-kath. Matrikelstellen, zu denen die nebenstehenden Ortsgemeinden gehören
Reifenberg Samaria Skrilje Vrtovin	Martini (O. Brje, Gm. Reifenberg): <i>Brje</i> . — Britof (O. und Gm. Reifenberg): <i>Brje, Reifenberg</i> . Samaria. — Ustje (BH. Adelsberg, Krain). Valiči (O. und Gm. Skrilje): <i>Skrilje</i> . — Britih (O. Št. Tomaž, Gm. Skrilje): <i>Št. Tomaž</i> . — Kamnje: <i>Skrilje</i> . Kamnje.	Britof (O. und Gm. Reifenberg): ♂ Reifenberg. Samaria. — Ustje (BH. Adelsberg, Krain): ♂. Britih (O. Št. Tomaž, Gm. Skrilje): ♂ Št. Tomaž. — Kamnje. Kamnje.
BH. Gradisca GB. Cervignano Ajello Aquileja. Campolongo. Cervignano Fiumicello Grado Joanniz Muscoli-Strassoldo Perteole Ruda Scodovacca S. Vito al Torre Tapogliano Terzo Villa Vicentina Visco	Ajello. Aquileja: <i>Aquileja, Beligna, Monastero, S. Egidio</i> . — Belvedere (Gm. Aquileja): <i>Belvedere</i> . — Villa Vicentina: <i>S. Egidio</i> . Campolongo. Cervignano: 2 ☐. Isola Morosini (Gm. Fiumicello): <i>Isola Morosini</i> . — S. Lorenzo (Gm. Fiumicello) Exp.: <i>S. Lorenzo</i> . — S. Valentino (Gm. Fiumicello): <i>Papariano, S. Antonio, S. Lorenzo, S. Valentino</i> . Grado. — Belvedere (Gm. Aquileja). Joanniz: Exp. — Ajello. Strassoldo (Gm. Muscoli-Strassoldo): <i>Muscoli, Strassoldo</i> . — Cervignano 2 ☐: <i>Pradizziolo</i> . Perteole: <i>Altire, Perteole, Saciletto</i> . — Villa Vicentina: <i>Mortesins</i> . Ruda. Scodovacca: Exp. S. Vito al Torre: <i>Nogaredo, S. Vito al Torre</i> . — Ajello: <i>Crauglio</i> . Campolongo. Terzo. Villa Vicentina. Visco.	Ajello — S. Vito al Torre: ♂. Aquileja. — Belvedere (Gm. Aquileja). Campolongo. — Cavenzano (Gm. Campolongo): ♂. Cervignano. Isola Morosini (Gm. Fiumicello): ♂. — S. Valentino (Gm. Fiumicello): ♂ Fiumicello. Grado. — Belvedere (Gm. Aquileja). — Barbana (Gm. Grado): ♂. Joanniz. Muscoli (Gm. Muscoli-Strassoldo). — Pradizziolo (Gm. Muscoli-Strassoldo). — Strassoldo (Gm. Muscoli-Strassoldo). Altire: ♂. — Perteole. — Saciletto (Gm. Perteole): ♂. Ruda. Scodovacca. S. Vito al Torre: ♂. — Crauglio (Gm. S. Vito al Torre): ♂. — Nogaredo (Gm. S. Vito al Torre): ♂. Tapogliano: ♂. S. Martino (Gm. Terzo): ♂. — Terzo. Villa Vicentina. Visco.
GB. Cormons Bigliana Brazzano Capriva Chiopris-Viscone Cormons Cosbana Dolegna Medana Medea Moraro	Bigliana: <i>Bigliana, Cosarna, Dobra, Dornovico, Fleana, Salimbergo, Sonesenchia</i> . — Fleana (Gm. Bigliana): <i>Barbana, Fleana</i> . — Cursò (O. Nebola, Gm. Dolegna): <i>S. Lorenzo Brizza, S. Lorenzo di Nebola</i> . Brazzano. Capriva. Chiopris (Gm. Chiopris-Viscone). Cormons 3 ☐: <i>Boatina, Cormons, Langoris, Monte di Cormons, Novali, Povia, Pradis, Roncada, S. Quirino</i> . — Medea: <i>Borgnana</i> . — Mariano: <i>Monticello</i> . Cosbana: <i>Bresovico, Brizza, Cosbana, Nosna, Podpoznik, Serio, Senico, Slapnico</i> . — Mernico (Gm. Cosbana): <i>Colobrida, Mernico, Vercogliata</i> . — Serio (Gm. Cosbana): <i>Brizza, Clavnico, Serio</i> . — Cursò (O. Nebola, Gm. Dolegna): <i>Bela Pristava</i> . Dolegna: <i>Dolegna, Lonzano Inferiore</i> . — Cursò (O. Nebola, Gm. Dolegna): <i>Nebola</i> . — Ruttars (Gm. Dolegna): <i>Ruttars</i> . — Fleana (Gm. Bigliana): <i>Nebola</i> . Medana. Medea. Moraro.	Bigliana. — Fleana (Gm. Bigliana): ♂. — S. Lorenzo di Nebola (Gm. Bigliana). Brazzano. Capriva. Chiopris (Gm. Chiopris-Viscone). — Viscone (Gm. Chiopris-Viscone): ♂. Cormons. — Borgnana (Gm. Cormons): ♂. Cosbana. — Mernico (Gm. Cosbana): ♂. — S. Lorenzo di Nebola (Gm. Bigliana). — Gradno (O. Višujevik, Gm. Martin, Set.-Quisca, BH. Görz): ♂. Dolegna: ♂. — Ruttars (Gm. Dolegna): ♂. — S. Lorenzo di Nebola (Gm. Bigliana). — Fleana (Gm. Bigliana): ♂. Medana: ♂. Medea. Moraro.

<p>Bezirks- hauptmannschaften, Gerichtsbezirke, Ortsgemeinden</p>	<p>Standorte der Schulen, zu welchen die nebenstehenden Ortsgemeinden, bzw. einzelne <i>Ortschaften</i> derselben gehören</p>	<p>Standorte der röm.-kath. Matrikelstellen, zu denen die nebenstehenden Ortsgemeinden gehören</p>
<p>Mossa S. Lorenzo di Mossa</p>	<p>Mezzavilla (Gm. Mossa). S. Lorenzo di Mossa.</p>	<p>Mezzavilla (Gm. Mossa): † Mossa. S. Lorenzo di Mossa: †.</p>
<p>GB. Gradisca Farra Gradisca-Bruma Mariano Romans Sagrado Versa Villesse</p>	<p>Borgo della Chiesa (Gm. Farra). Gradisca (Gm. Gradisca-Bruma): 2 ☒. Mariano. Romans. Sagrado: <i>Sagrado</i>. — Sdraussina (Gm. Sagrado): <i>Boschini, Peteano, Sdraussina</i>. — S. Martino del Carso (Gm. Sagrado), Exp.: <i>S. Martino del Carso</i>. — Gradisca (Gm. Gradisca-Bruma), 2 ☒: <i>Sdraussina</i>. — Gabrije Dolenje (O. Gabrije, Gm. Savogna, BH. Görz): <i>Boschini, Peteano</i>. Versa. Villesse.</p>	<p>Borgo della Chiesa (Gm. Farra): † Farra. Gradisca (Gm. Gradisca-Bruma). — Mercaduzzo (Gm. Gradisca-Bruma): † Bruma. Corona (Gm. Mariano): †. — Mariano. Fratta (Gm. Romans): †. — Romans. Sagrado: †. — Sdraussina (Gm. Sagrado): †. — S. Martino del Carso (Gm. Sagrado): †. — Gabrije Dolenje (O. Gabrije, Gm. Savogna, BH. Görz): † Gabrije. Centa (Gm. Versa): † Versa. Villesse.</p>
<p>GB. Monfalcone Doberdò Duino Fogliano Monfalcone Ronchi S. Canziano S. Pietro dell'Isonzo Turriaco</p>	<p>Doberdò. Duino: <i>Duino, Jamiano, Medeazza</i>. — Jamiano (Gm. Duino), Exc. Stat.: <i>Jamiano</i>. Fogliano. Monfalcone Città, 2 ☒: <i>Aris, Bestrigna, Dobbia, Monfalcone Città, Monfalcone Suburbio, S. Polo, Villaraspa</i>. — Staranzano (Gm. Monfalcone), Exp.: <i>Staranzano</i>. Ronchi: 2 ☒. Begliano (Gm. S. Canziano), Exp.: <i>Begliano</i>. — Pieris (Gm. S. Canziano): <i>Pieris</i>. — S. Canziano, Exp.: <i>S. Canziano</i>. S. Pietro dell'Isonzo. Turriaco.</p>	<p>Doberdò: †. Duino. — Jamiano (Gm. Duino): †. Fogliano: †. — S. Pietro dell'Isonzo. Monfalcone Città (Gm. Montaleone): † Monfalcone. — Ronchi. Ronchi. Begliano (Gm. S. Canziano): †. — Pieris (Gm. S. Canziano): †. — S. Canziano. S. Pietro dell'Isonzo. Turriaco: †.</p>
<p>BH. Sesana GB. Comen Berje Brestovica Comen Daniel, Set. Gabrovica Gorjansko Kobila Glava Kopriva Mavhinje Nabresina Pliskovica Polaj, Set. Selo Škrbina Šlivno Štjak</p>	<p>Gorjansko: <i>Berje, Škofi</i>. — Veliki Dol: <i>Kregolišče, Tublje</i>. Brestovica: <i>Brestovica, Klanc</i>. — Vojščica Dolenja (Gm. Vojščica): <i>Vale</i>. Comen: <i>Comen, Mali Dol, Preserje, Tomaževica, Volčji Grad</i>. — Suta (Gm. Comen): <i>Suta</i>. Daniel, Set.: <i>Daniel, Set., Hruševica, Kobdilj, Lukovec</i>. — Samaria (BH. Görz): <i>Čipi, Lisjaki</i>. — Branica (Gm. Ersel, BH. Adelsberg, Krain): <i>Koboli</i>. Gabrovica. Gorjansko. Kobila Glava. Kopriva. Mavhinje. Nabresina. Pliskovica. Polaj, Set. Selo, Exc. Stat.: <i>Selo</i>. — Kostanjevica (Gm. Temnica): <i>Hudi Log</i>. Škrbina. Polaj, Set. Štjak: <i>Dolenje, Gradišče, Krčinovica, Nova Vas, Ravne, Selo, Štjak, Trebižani</i>. — Št. Tomaž (Gm. Štjak): <i>Poljane, Razguri, Št. Tomaž</i>. — Branica (Gm. Ersel, BH. Adelsberg, Krain): <i>Čehovini, Večkoti</i>.</p>	<p>Gorjansko: †. — Veliki Dol: †. Brestovica: †. — Gorjansko: †. — Vojščica Dolenja (Gm. Vojščica): † Vojščica. Comen. Daniel, Set.: †. — Branica (Gm. Ersel, BH. Adelsberg, Krain): † Oberbranca. — Samaria (BH. Görz). Gabrovica: †. Gorjansko: †. — Comen. Kobila Glava: †. Kopriva: †. Mavhinje: †. Nabresina: †. Pliskovica: †. Polaj, Set.: †. Brestovica: †. — Oppacchiasella (BH. Görz): †. Škrbina. — Lipa (Gm. Temnica): †. Polaj, Set.: †. Štjak: †. — Branica (Gm. Ersel, BH. Adelsberg, Krain): † Oberbranca.</p>

Bezirks- hauptmannschaften, Gerichtsbezirke, Ortsgemeinden	Standorte der Schulen, zu welchen die nebenstehenden Ortsgemeinden, bzw. einzelne <i>Ortschaften</i> derselben gehören	Standorte der röm.-kath. Matrikelstellen, zu denen die nebenstehenden Ortsgemeinden gehören
Temnica Veliki Dol Vojšćica	Kostanjevica (Gm. Temnica): <i>Kostanjevica</i> . — Temnica: <i>Lipa, Norelo, Temnica</i> . Veliki Dol. Vojšćica Dolenja (Gm. Vojšćica).	Kostanjevica (Gm. Temnica): ♂. — Lipa (Gm. Temnica): ♂. — Temnica: ♂. Veliki Dol: ♂. Vojšćica Dolenja (Gm. Vojšćica): ♂ Vojšćica.
<p style="text-align: center;">GB. Sesana</p> Avber Corgnale Duttoule Großrepen Naklo Povir Rodik Sesana Skopo Štorje Tomaj Zgonik	Avber. Corgnale. Duttoule. Col (Gm. Großrepen). Barka (Gm. Naklo): <i>Barka</i> . — Divazza (Gm. Naklo): <i>Divazza, Leževe</i> . — Kanzian, Sct. (Gm. Naklo): <i>Betanija, Brežec, Dane, Gradišče, Kačiče, Kanzian, Sct., Makarvin, Naklo</i> . — Schwarzenegg (Gm. Naklo), Exc.-Stat.: <i>Schwarzenegg</i> . — Vatorlje (Gm. Naklo): <i>Misliče, Vareje, Vatorlje</i> . — Britof (BH. Adelsberg, Krain): <i>Škoflje, Zavrhek</i> . Povir. Rodik: <i>Kačiče, Rodik</i> . — Herpelje (Gm. Matteredia, BH. Volsca): <i>Cosina</i> . Sesana. Skopo. Kazlje (Gm. Štorje): <i>Štorje</i> . — Štorje: <i>Majceni, Podbreže, Senadole, Štorje</i> . Tomaj. Zgonik: <i>Gabrovac, Kleinrepen, Koludrovica, Salež, Samatorca, Zgonik</i> . — Devinščina (Gm. Zgonik): <i>Briščiki, Devinščina, Grabovac</i> . — S. Croce (Gm. Triest): <i>Brišče</i> .	Avber. Corgnale: ♂. Duttoule: ♂. Repentabor (O. Col, Gm. Großrepen). Barka (Gm. Naklo): ♂. — Divazza (Gm. Naklo). — Rodik. — Kanzian, Sct. (Gm. Naklo): ♂. — Vatorlje (Gm. Naklo): ♂. — Britof (BH. Adelsberg, Krain): ♂ Urem. Povir. Rodik. Sesana. Skopo: ♂. Kazlje (Gm. Štorje): ♂. — Štorje: ♂. Tomaj. Zgonik. — Prosecco (Gm. Triest). — S. Croce (Gm. Triest).
<p style="text-align: center;">BH. Tolmein GB. Flitsch</p> Breth Čezsoča Flitsch Saga Serpenizza Soča Trenta	Mittelbreth (Gm. Breth): <i>Mittelbreth, Oberbreth, Unterbreth</i> . — Oberbreth (Gm. Breth), Exc. Stat.: <i>Oberbreth, Predil</i> . Čezsoča: <i>Čezsoča</i> . — Kal (Gm. Flitsch): <i>Čezsoča</i> . — Saga, Exp: <i>Log di Čezsoča</i> . Flitsch: <i>Dvor, Flitsch, Plužne</i> . — Kal (Gm. Flitsch): <i>Kal, Koritnica</i> . — Saga, Exp.: <i>Plužne</i> . Saga, Exp. Serpenizza. Soča. Pri Cerkvi (Gm. Trenta).	Mittelbreth (Gm. Breth): ♂ Breth. — Flitsch. Čezsoča: ♂ — Flitsch. — Serpenizza: ♂. Flitsch. Serpenizza: ♂. Serpenizza: ♂. Soča. Pri Cerkvi (Gm. Trenta): ♂ Trenta. — Soča.
<p style="text-align: center;">GB. Karfreit</p> Bergogna Creda Dreženca Idersko Karfreit Libussina Luico Sedula Trnovo	Bergogna: <i>Bergogna</i> . — Logje (Gm. Bergogna): <i>Logje</i> . — Robedišče (Gm. Bergogna), Exc. Stat.: <i>Robedišče</i> . Borjana Gorenja (O. Borjana, Gm. Creda): <i>Borjana</i> . — Creda: <i>Creda, Potoki</i> . — Staro Selo (Gm. Creda): <i>Staro Selo</i> . Dreženca. Karfreit. Karfreit. Kamno (Gm. Libussina): <i>Kamno</i> . — Smast (Gm. Libussina): <i>Ladra, Libussina, Smast</i> . — Vrsno (Gm. Libussina): <i>Krn, Selce, Vrsno</i> . Luico. Sedula. Trnovo.	Bergogna. — Logje (Gm. Bergogna): ♂. Creda: ♂. — Borjana Gorenja (O. Borjana, Gm. Creda): ♂ Borjana. — Karfreit. Dreženca: ♂. Karfreit. Karfreit. Libussina: ♂. — Kamno (Gm. Libussina): ♂. Luico: ♂. Sedula: ♂. Trnovo: ♂.

Stadt mit eigenem Statut, Bezirks- hauptmannschaften, Gerichtsbezirke, Ortsgemeinden	Standorte der Schulen, zu welchen die nebenstehenden Ortsgemeinden, bzw. einzelne <i>Ortschaften</i> derselben gehören	Standorte der röm.-kath. Matrikelstellen, zu denen die nebenstehenden Ortsgemeinden gehören
<p>GB Kirchheim</p> <p>Kirchheim</p> <p>Šebrelje</p> <p>Veitsberg, Sect. 1. A.</p>	<p>Bukovo (Gm. Kirchheim): <i>Bukovo</i>. — Gorje (Gm. Kirchheim): <i>Gorje</i>. — Kirchheim: <i>Gorje, Kirchheim, Labinje, Planina, Zakriž</i>. — Novake Dolenje (Gm. Kirchheim): <i>Novake Dolenje, Novake Gorenje</i>. — Orehek (Gm. Kirchheim): <i>Jesenica, Orehek</i>. — Otalež (Gm. Kirchheim): <i>Otalež</i>. — Ravne Gorenje (O. Reka, Gm. Kirchheim): <i>Reka, Zakriž</i>. — Reka (Gm. Kirchheim), Exc. Stat.: <i>Reka</i>. — Grahovo: <i>Bukovo</i>. Jagersče (Gm. Šebrelje). — Šebrelje Gorenje (Gm. Šebrelje).</p> <p>Poljice (Gm. Veitsberg, Sect. 1. A.), Exc. Stat.: <i>Poljice</i>. — Veitsberg, Sect.: <i>Veitsberg, Set</i>.</p>	<p>Bukovo (Gm. Kirchheim). — Kirchheim. — Novake Dolenje (Gm. Kirchheim): <i>Novake</i>. — Orehek (Gm. Kirchheim): <i>Ö</i>. — Otalež (Gm. Kirchheim): <i>Ö</i>. — Ravne Gorenje (O. Reka, Gm. Kirchheim): <i>Ö</i> Ravne. — Šebrelje Gorenje (Gm. Šebrelje): <i>Ö</i> Šebrelje. — Unteridria (BH. Loitsch, Krain). Šebrelje Gorenje (Gm. Šebrelje): <i>Ö</i> Šebrelje. — Jagersče (Gm. Šebrelje). — Kirchheim. Poljice (Gm. Veitsberg, Sect. 1. A.): <i>Ö</i>. — Veitsberg, Sect. 1. A.: <i>Ö</i> Set. Veitsberg. — Šebrelje Gorenje (Gm. Šebrelje): <i>Ö</i> Šebrelje. — Pečine (Gm. Ponikve): <i>Ö</i>.</p>
<p>GB. Tolmein</p> <p>Grahovo</p> <p>Luzia, Sect.</p> <p>Ponikve</p> <p>Tolmein</p> <p>Veitsberg, Sect. 2. A.</p> <p>Woltschach</p>	<p>Deutschruth (Gm. Grahovo): <i>Deutschruth, Grant</i>. — Grahovo: <i>Grahovo</i>. — Obloke (Gm. Grahovo): <i>Huda Južna, Obloke</i>. — Podbrdo (Gm. Grahovo): <i>Bača, Kuk, Petrovo Brdo, Podbrdo, Porzen, Trtnik</i>. — Stržišče (Gm. Grahovo): <i>Kal, Stržišče, Znojile</i>. — Podmelec (Gm. Tolmein): <i>Kneža</i>. Idria di Baza (Gm. Luzia, Sect.): <i>Idria di Baza, Luzia, Set</i>. Luzia, Sect.: <i>Baza di Modreja, Lom di Tolmino, Luzia, Set, Modreja, Modrejce</i>. — Roče (O. Slap, Gm. Luzia, Sect.): <i>Lom di Tolmino, Slap</i>. — Tribuša (O. Prapetno Brdo, Gm. Veitsberg, Sect. 2 A.): <i>Slap</i>. Pečine (Gm. Ponikve): <i>Pečine</i>. — Ponikve: <i>Ponikve</i>. — Idria di Baza (Gm. Luzia, Sect.): <i>Logaršče</i>. — Podmelec (Gm. Tolmein): <i>Logaršče</i>. Tolmein: <i>Dolje, Gabrije, Podmelec, Polubino, Prapetno pri Poljubinji, Tolmein, Zabče, Zatočmin</i>. — Podmelec (Gm. Tolmein): <i>Podmelec</i>. — Čadra (Gm. Tolmein), Exp.: <i>Čadra</i>. — Lubino (Gm. Tolmein), Exp.: <i>Lubino</i>. — Perbla (O. Zadlaz Zabče, Gm. Tolmein), Exp.: <i>Ravne Zabče, Zadlaz Zabče</i>. — Volarje (Gm. Tolmein), Exc. Stat.: <i>Selišče, Volarje</i>. Tribuša (O. Prapetno Brdo, Gm. Veitsberg, Sect. 2 A.). — Woiska (BH. Loitsch, Krain). Woltschach: <i>Čiginj, Kozaršče, Rute, Selo, Woltschach</i>. — Luzia, Sect.: <i>Selo</i>.</p>	<p>Deutschruth (Gm. Grahovo). — Grahovo: <i>Ö</i>. — Obloke (Gm. Grahovo): <i>Ö</i>. — Podbrdo (Gm. Grahovo). — Stržišče (Gm. Grahovo): <i>Ö</i>. — Podmelec (Gm. Tolmein). Idria di Baza (Gm. Luzia, Sect.) — Luzia, Sect. — Roče (O. Slap, Gm. Luzia, Sect.). — Dol Lom (O. Lom di Canale, Gm. Kal, BH. Görz): <i>Ö</i> Lom di Canale. Pečine (Gm. Ponikve): <i>Ö</i>. — Ponikve: <i>Ö</i>. — Podmelec (Gm. Tolmein). — Tribuša (O. Prapetno Brdo, Gm. Veitsberg, Sect. 2. A.): <i>Ö</i> Tribuša Dolenja. Podmelec (Gm. Tolmein). — Tolmein. Tribuša (O. Prapetno Brdo, Gm. Veitsberg, Sect. 2. A.): <i>Ö</i> Tribuša Dolenja. — Woiska (BH. Loitsch, Krain). Woltschach. — Luzia, Sect.</p>
Istrien.		
<p>Stadt mit eigenem Statut:</p> <p>Rovigno</p>	<p>Rovigno: 3 ☐.</p>	<p>Rovigno.</p>
<p>Bezirkshauptmannschaften:</p> <p>BH. Capodistria</p> <p>GB. Capodistria</p> <p>Capodistria</p>	<p>Capodistria, 3 öff. ☐: <i>Capodistria, S. Marco</i>. — Lazzaretto (O. Bertocchi, Gm. Capodistria): <i>Bertocchi, Cesari, Pobeghi, S. Canziano, Sermino</i>.</p>	<p>Capodistria. — Bertocchi (Gm. Capodistria): <i>Ö</i> Risano.</p>

<p>Bezirks- hauptmannschaften, Gerichtsbezirke, Ortsgemeinden</p>	<p>Standorte der Schulen, zu welchen die nebenstehenden Ortsgemeinden, bzw. einzelne <i>Ortschaften</i> derselben gehören.</p>	<p>Standorte der röm.-kath. Matrikelstellen, zu denen die nebenstehenden Ortsgemeinden gehören</p>
<p>GB. Pirano Isola Pirano</p>	<p>Corte d'Isola (Gm. Isola): <i>Corte d'Isola</i>. — Isola Città, 2 ☐: <i>Isola Città, Isola Umgebung</i>. Castelvenere (Gm. Pirano): <i>Castelvenere</i>. — Pirano Città (Gm. Pirano): <i>Pirano Città, Pirano Umgebung, Portorose, Saline di Fasano</i>. — Monte della Madonna di Strugnano (O. Pirano Umgebung, Gm. Pirano): <i>Pirano Umgebung</i>. — Saline di Sicciole (Gm. Pirano): <i>Pirano Umgebung, Saline di Sicciole</i>. — Salvore (Gm. Pirano): <i>Salvore</i>. — S. Pietro dell' Amata (Gm. Pirano): <i>Padena, S. Pietro dell' Amata, Villanova</i>.</p>	<p>Corte d'Isola (Gm. Isola). — Isola Città (Gm. Isola): ☩ Isola. Castelvenere (Gm. Pirano). — Madonna del Carso (O. Castelvenere, Gm. Pirano): ♂. — Pirano Città (Gm. Pirano): ☩ Pirano. — Monte della Madonna di Strugnano (O. Pirano Umgebung, Gm. Pirano): ♂. — S. Martino (O. Pirano Umgebung, Gm. Pirano): ♂. — Salvore (Gm. Pirano). — Carcauzze (Gm. Pagnano).</p>
<p>BH. Lussin GB. Cherso Cherso</p>	<p>Bellei (Gm. Cherso): <i>Bellei</i>. — Caisole (Gm. Cherso): <i>Caisole</i>. — Cherso, 2 ☐: <i>Cherso</i>. — Dragosichi (Gm. Cherso): <i>Dragosichi</i>. — Lubenizze (Gm. Cherso): <i>Lubenizze, Pernata, Podol</i>. — Orlez (Gm. Cherso): <i>Orlez</i>. — Predoschizza (Gm. Cherso): <i>Predoschizza</i>. — S. Giovanni (Gm. Cherso): <i>S. Giovanni</i>. — S. Martino (Gm. Cherso): <i>S. Martino</i>. — Vallon (Gm. Cherso): <i>Vallon</i>. Nicht eingeschulte Ortschaften: <i>Ustrine, Vrana</i>.</p>	<p>Bellei (Gm. Cherso): ♂. — Caisole (Gm. Cherso). — Cherso. — Dragosichi (Gm. Cherso): ♂. — Lubenizze (Gm. Cherso). — Orlez (Gm. Cherso): ♂. — Predoschizza (Gm. Cherso): ♂. — S. Giovanni (Gm. Cherso): ♂. — S. Martino (Gm. Cherso): ♂. — Ustrine (Gm. Cherso): ♂. — Vallon (Gm. Cherso): ♂. — Vrana (Gm. Cherso): ♂.</p>
<p>GB. Lussin Lussingrande Lussinpiccolo Ossero</p>	<p>Lussingrande, 2 ☐: <i>Lussingrande</i>. — S. Pietro dei Nembì (Gm. Lussingrande): <i>S. Pietro dei Nembì</i>. Chiunsi (Gm. Lussinpiccolo): <i>Chiunsi</i>. — Lussinpiccolo, 2 ☐: <i>Lussinpiccolo</i>. — Sansego (Gm. Lussinpiccolo): <i>Sansego</i>. — Unie (Gm. Lussinpiccolo): <i>Unie</i>. Neresine (Gm. Ossero), 2 ☐: <i>Neresine, S. Giacomo</i>. — Ossero: <i>Ossero</i>. — Puntaeroce (Gm. Ossero): <i>Puntaeroce</i>.</p>	<p>Lussingrande. — S. Pietro dei Nembì (Gm. Lussingrande): (☩). Chiunsi (Gm. Lussinpiccolo): ♂. — Lussinpiccolo. — Sansego (Gm. Lussinpiccolo): ♂. — Unie (Gm. Lussinpiccolo): ♂. Neresine: (☩). — Ossero. — Puntaeroce (Gm. Ossero): ♂. — S. Giacomo (Gm. Ossero): ♂.</p>
<p>GB. Veglia Bescanuova Castelmuschio Dobasnizza Dobrigno Ponte</p>	<p>Bescanuova, 2 ☐: <i>Batomalj, Bescanuova, Giurandeor, Gorica</i>. — Bescavalle (Gm. Bescanuova): <i>Bescavalle</i>. — Dolnje Selo (O. Bescavecchia, Gm. Bescanuova), (☐) Bescavecchia: <i>Bescavecchia</i>. Castelmuschio: <i>Castelmuschio</i>. — S. Vito Micoglizze (Gm. Castelmuschio): <i>Marsich, Semenji, Sersich, S. Vito Micoglizze</i>. Nicht eingeschulte Ortschaft: <i>Njvice</i>. Bogović (Gm. Dobasnizza): <i>Bogović, Cremenich, Malinsca, Milcetic, Milorcich, Radich, Sgombich, Turčić, Zidarić</i>. — Milochnich (Gm. Dobasnizza): <i>Bersaz, Linardich, Milochnich, Sgalich</i>. — Poljica (Gm. Dobasnizza): <i>Baicich, Nenadich, Poljica</i>. Nicht eingeschulte Ortschaften: <i>Barusich, Brusic, Gliutich, Oštrobadić, Pinesich, Porto, Sablich, S. Antonio, Scherbe, S. Giovanni, Strilčić, Vantačić</i>. Dobrigno: <i>Dobrigno, S. Vito</i>. — Kras (Gm. Dobrigno): <i>Gabonjin, Kras, Rasopasno, S. Giovanni</i>. — Polje (Gm. Dobrigno): <i>Polje, Županje</i>. Nicht eingeschulte Ortschaften: <i>Cišice, Gostinjac, Rudina, Saline, Susana, Tribulje</i>. Cornichia (Gm. Ponte): <i>Cornichia, Lacmartin, Murai</i>. — Ponte, 2 ☐: <i>Ponte</i>.</p>	<p>Bescanuova. — Dolnje Selo (O. Bescavecchia, Gm. Bescanuova): ♂ Bescavecchia. — Tomaševo (O. Bescavalle, Gm. Bescanuova): ☩ Bescavalle. Castelmuschio. — S. Vito Micoglizze (Gm. Castelmuschio): ♂. Bogović (Gm. Dobasnizza): ☩ Dobasnizza. — Linardich (Gm. Dobasnizza): ♂ S. Fosca. — Poljica (Gm. Dobasnizza). Dobrigno. Cornichia (Gm. Ponte): ♂. — Ponte.</p>

Bezirks- hauptmannschaften, Gerichtsbezirke, Ortsgemeinden	Standorte der Schulen, zu welchen die nebenstehenden Ortsgemeinden, bzw. einzelne <i>Ortschaften</i> derselben gehören	Standorte der röm.-kath. Matrikelstellen, zu denen die nebenstehenden Ortsgemeinden gehören
Veglia Verbeniço	Monte (Gm. Veglia): <i>Monte</i> . — Veglia, 2 ☒: <i>Veglia</i> . Gornje Selo (O. Risika, Gm. Verbenico): <i>Paprata, Risika</i> . — Verbenico, 2 ☒: <i>Verbenico</i> . — Kras (Gm. Dobrigno): <i>Gorica, Kozarin</i> . — Cornichia (Gm. Ponte): <i>Kampelje</i> .	Monte (Gm. Veglia): Δ. — Veglia. Verbenico.
BH. Mitterburg GB. Albona Albona Fianona	Albona, 2 ☒: <i>Albona, Albona Vorort, Dubrova, S. Domenica</i> . — S. Domenica (Gm. Albona): <i>Dubrova, S. Domenica</i> . — Sum- berg (Gm. Albona): <i>Sunberg</i> . — S. Lorenzo (O. Vlacovo, Gm. Albona): <i>Vlacovo</i> . Nicht eingeschulte Ortschaften: <i>Bergod, Cerovizza, Cerre,</i> <i>Chermenizza, Cugn, Dubrova</i> (teilweise), <i>Ripenda, Vettina</i> . Cepich (Gm. Fianona): <i>Cepich</i> . — Chersano (Gm. Fianona): <i>Chersano</i> . — Fianona: <i>Fianona</i> . — Susgnevizza (Gm. Bogli- uno): <i>Jessenorich, Villanova</i> . Nicht eingeschulte Ortschaften: <i>Berdo, Cosliaco, Jessenorich</i> (teilweise), <i>Malaerasca</i> .	Albona. — S. Lucia in Schitazza (O. Cerovizza, Gm. Albona). — S. Dome- nica (Gm. Albona). — Sumberg (Gm. Albona). — S. Martino (O. Vettua, Gm. Albona). — S. Lorenzo (O. Vlacovo, Gm. Albona). Berdo (Gm. Fianona). — Cepich (Gm. Fianona). — Chersano (Gm. Fianona). — Fianona. — Malaerasca (Gm. Fia- nona): ☚ Cosliaco. — Susgnevizza (Gm. Bogliuno).
GB. Mitterburg Antignana Bogliuno Gimino Mitterburg	Antignana: <i>Antignana</i> . — Corridico (Gm. Antignana): <i>Corridico</i> . — S. Pietro in Selve (Gm. Antignana): <i>S. Pietro</i> <i>in Selve</i> . Bogliuno: <i>Bogliuno</i> . — Pas (Gm. Bogliuno): <i>Pas, Possert</i> . — Susgnevizza (Gm. Bogliuno): <i>Letta, Susgnevizza</i> . — Bari- čevići (O. Vragna, Gm. Bogliuno), ☒ Vragna: <i>Brest, Vragna</i> . Nicht eingeschulte Ortschaften: <i>Borutto, Gradigne, Učka</i> . Gimino: <i>Gimino</i> . — Sv. Matija (O. und Gm. Gimino): <i>Gimino</i> . — S. Pietro in Selve (Gm. Antignana): <i>Kreuzerberg</i> . Nicht eingeschulte Ortschaft: <i>Ivanaz, Set</i> . Caschierga (Gm. Mitterburg): <i>Caschierga</i> . — Cherbune (Gm. Mitterburg): <i>Cherbune, Grobnico, Tupliaco</i> . — Gallignana (Gm. Mitterburg): <i>Gallignana</i> . — Gherdasella (Gm. Mitter- burg): <i>Gherdasella</i> . — Piljani (O. Gollogorizza, Gm. Mitter- burg), ☒ Gollogorizza: <i>Gollogorizza</i> . — Lindaro (Gm. Mitterburg): <i>Lindaro</i> . — Mitterburg, 3 ☒: <i>Mitterburg,</i> <i>Pisnvecchio</i> . — Novacco (Gm. Mitterburg): <i>Cerovglie, No-</i> <i>vacco</i> . — Pedena (Gm. Mitterburg): <i>Pedena</i> . — Terviso (Gm. Mitterburg): <i>Terviso</i> . — Vermo (Gm. Mitterburg): <i>Pisnvecchio, Vermo</i> . — Antignana: <i>Vermo</i> . — S. Pietro in Selve (Gm. Antignana): <i>Pisnvecchio</i> . Nicht eingeschulte Ortschaften: <i>Bottonega, Cerovglie</i> (teil- weise), <i>Chersicla, Gallignana</i> (teilweise), <i>Previs, Scopliaco,</i> <i>Zamasco, Zarez</i> .	Antignana. — Corridico (Gm. Anti- gnana). — S. Pietro in Selve (Gm. Antignana). Bogliuno. — Borutto (Gm. Bogliuno): Δ. — Pas (Gm. Bogliuno). — Susgnevizza (Gm. Bogliuno). — Baričevići (O. Vra- gna, Gm. Bogliuno): ☚ Vragna. Gimino. — Gorica (O. Ivanaz, Set., Gm. Gimino): ☚ Set. Ivanaz. Caschierga (Gm. Mitterburg). — Cerov- glie (Gm. Mitterburg). — Cherbune (Gm. Mitterburg). — Chersicla (Gm. Mitterburg). — Gallignana (Gm. Mitter- burg). — Gherdasella (Gm. Mitterburg). — Gollogorizza (Gm. Mitterburg). — Lindaro (Gm. Mitterburg). — Mitter- burg. — Novacco (Gm. Mitterburg). — Pedena (Gm. Mitterburg). — Pisn- vecchio (Gm. Mitterburg). — Terviso (Gm. Mitterburg). — Vermo (Gm. Mitterburg). — Zamasco (Gm. Mitter- burg). — Zarez (Gm. Mitterburg): Δ.
BH. Parenzo GB. Buje Buje Cittanova Grisignana Umago	Buje, 2 ☒: <i>Buje</i> . — Crassizza (Gm. Buje): <i>Crassizza</i> . — Momiano (Gm. Buje): <i>Merischie, Momiano, Oscurus,</i> <i>Sorbar</i> . — Tribano (Gm. Buje): <i>Tribano</i> . Nicht eingeschulte Ortschaften: <i>Berda, Briz, Carsette</i> . Cittanova, 2 ☒. Castagna (Gm. Grisignana): <i>Castagna</i> . — Grisignana: <i>Grisi-</i> <i>gnana</i> . — Piemonte (Gm. Grisignana): <i>Piemonte</i> . — Sterna (Gm. Grisignana): <i>Cuberton, Sterna</i> . Matterada (Gm. Umago): <i>Matterada</i> . — Petrovia (Gm. Umago): <i>Petrovia</i> . — S. Lorenzo (Gm. Umago): <i>S. Lorenzo</i> . — Umago: <i>Umago</i> .	Berda (Gm. Buje): Δ. — Buje. — Car- sette (Gm. Buje): Δ. — Crassizza (Gm. Buje): Δ. — Momiano (Gm. Buje). — Tribano (Gm. Buje): Δ. Cittanova. Castagna (Gm. Grisignana). — Grisig- nana. — Piemonte (Gm. Grisignana). — Sterna (Gm. Grisignana). Matterada (Gm. Umago). — Petrovia (Gm. Umago): Δ. — S. Lorenzo (Gm. Umago): ☚ S. Lorenzo in Daila. — Umago. — Salvore (Gm. Pirano, BH Capodistria).

Parenzo: Buje, Montona, Parenzo. — Pola. Dignano, Pola.

Bezirks- hauptmannschaften, Gerichtsbezirke, Ortsgemeinden	Standorte der Schulen. zu welchen die nebenstehenden Ortsgemeinden, bzw. einzelne <i>Ortschaften</i> derselben gehören	Standorte der röm.-kath. Matrikelstellen, zu denen die nebenstehenden Ortsgemeinden gehören
Verteneglio	Verteneglio: <i>Verteneglio</i> . — Villanova (Gm. Verteneglio): <i>Villanova</i> .	Verteneglio. — Villanova (Gm. Verteneglio).
GB. Montona Montona	Caldier (Gm. Montona): <i>Caldier</i> . — Caroiiba (Gm. Montona): <i>Caroiiba</i> . — Montona: <i>Bercaz, Montona</i> . — Montreo (Gm. Montona): <i>Montreo</i> . — Novaceo (Gm. Montona): <i>Novacco</i> . Raccotole (Gm. Montona): <i>Raccotole</i> . Nicht eingeschulte Ortschaften: <i>Sorischine, Zumesco</i> .	Caldier (Gm. Montona): <i>λ</i> . — Caroiiba (Gm. Montona) — Montona. — Montreo (Gm. Montona). — Novacco (Gm. Montona). — Raccotole (Gm. Montona). — Zamasco (Gm. Mitterburg, BH Mitterburg). — S. Giovanni di Sterna (Gm. Visignano). — S. Vitale (Gm. Visignano). — Sovignacco (Gm. Pinguente, BH Capodistria).
Portole	Gradina (Gm. Portole): <i>Gradina</i> . — Portole: <i>Portole</i> . — Sdregna (Gm. Portole): <i>Sdregna</i> . — Topolovaz (Gm. Portole): <i>Topolovaz</i> . — Sterna (Gm. Grisignana): <i>Cepich</i> .	Gradina (Gm. Portole): <i>λ</i> . — Portole. — Sdregna (Gm. Portole). — Herovi (O. Topolovaz, Gm. Portole): <i>λ</i> Topolovaz. — Sterna (Gm. Grisignana).
Visignano	Visignano.	Mondellebotte (Gm. Visignano). — S. Giovanni di Sterna (Gm. Visignano). — S. Vitale (Gm. Visignano). — Visignano.
Visinada	Castellier (Gm. Visinada): <i>Castellier</i> . — S. Domenica (Gm. Visinada): <i>S. Domenica</i> . — Visinada: <i>Visinada</i> .	Castellier (Gm. Visinada). — S. Domenica (Gm. Visinada). — Visinada.
GB. Parenzo Orsera	Fontane (Gm. Orsera): <i>Fontane</i> . — Orsera: <i>Orsera</i> . — S. Lorenzo del Pasenatico (Gm. Orsera): <i>S. Lorenzo del Pasenatico</i> . Nicht eingeschulte Ortschaften: <i>Geroldia, Leme</i> .	Fontane (Gm. Orsera). — Geroldia (Gm. Orsera). — Orsera. — S. Lorenzo del Pasenatico (Gm. Orsera).
Parenzo	Foscolino (Gm. Parenzo): <i>Foscolino</i> . — Majo (Gm. Parenzo), Exc. Stat.: <i>Majo</i> . — Mompaderno (Gm. Parenzo): <i>Mompaderno</i> . — Parenzo, 2 \square : <i>Majo, Parenzo, Varcari</i> . — Torre (Gm. Parenzo): <i>Torre</i> . — Villanova (Gm. Parenzo): <i>Villanova</i> . Nicht eingeschulte Ortschaften: <i>Abrega, Dracevaz, Fratta, Monghebo, Monsalice, Sbandati</i> .	Foscolino (Gm. Parenzo). — Mompaderno (Gm. Parenzo). — Parenzo. — Sbandati (Gm. Parenzo). — Torre (Gm. Parenzo). — Villanova (Gm. Parenzo). — S. Lorenzo del Pasenatico (Gm. Orsera).
BH. Pola GB. Dignano Barbana	Barbana: <i>Barbana, Cosgliani, Grandiči, Melnica, Orli, Pantiara</i> . — Castelnovo (Gm. Barbana): <i>Castelnovo</i> . — Cregli (Gm. Barbana): <i>Relariči, Borini, Brateliči, Chorbochi, Cregli, Cuichi, Manjadorei, Rebiči</i> . — Porgnana (Gm. Barbana): <i>Dragosetti, Jurirical, Peteki, Porgnana, Roiči, Rojniči</i> . — Saini (Gm. Barbana): <i>Bičić, Glavani, Saini</i> .	Barbana. — Castelnovo (Gm. Barbana). — Cregli (Gm. Barbana): <i>λ</i> . — Porgnana (Gm. Barbana): <i>λ</i> . — Saini (Gm. Barbana): <i>λ</i> .
Dignano	Carnizza (Gm. Dignano): <i>Carnizza, Peruschi</i> . — Dignano, 2 \square : <i>Dignano, Filippiano, Orbanich</i> . — Divissich (Gm. Dignano): <i>Divissich, Filippiano, Orbanich</i> . — Jursich (Gm. Dignano): <i>Jursich</i> . — Marzana (Gm. Dignano): <i>Marzana</i> .	Dignano. — Filippiano (Gm. Dignano). — Jursich (Gm. Dignano): <i>λ</i> . — Marzana (Gm. Dignano): <i>λ</i> . — Momorano (O. Peruschi, Gm. Dignano).
Sanvincenti	Sanvincenti: <i>Sanvicenti</i> . — Štokovei (Gm. Sanvincenti): <i>Boccordich, Resanzi, Štokovei</i> . — Jursich (Gm. Dignano): <i>Zabronich</i> . Nicht eingeschulte Ortschaften: <i>Radigosa, Smogliani</i> .	Sanvineenti.
GB. Pola Pola	Altura (Gm. Pola): <i>Altura, Monticchio</i> . — Cavarano (Gm. Pola): <i>Cavarano</i> . — Fasana (Gm. Pola): <i>Fasana</i> . — Gallesano (Gm. Pola): <i>Gallesano</i> . — Lavarigo (Gm. Pola): <i>Lavarigo</i> . — Lisignano (Gm. Pola): <i>Lisignano</i> . — Medolino (Gm. Pola): <i>Medolino</i> . — Peroi (Gm. Pola): <i>Peroi</i> . — Pola, 8 \square : <i>Pola</i> . — Pomer (Gm. Pola): <i>Pomer</i> . — Promontore (Gm. Pola): <i>Promontore</i> . — Sissano (Gm. Pola): <i>Sissano</i> . — Stignano (Gm. Pola): <i>Stignano</i> .	Altura (Gm. Pola). — Cavarano (Gm. Pola): <i>λ</i> . — Fasana (Gm. Pola). — Gallesano (Gm. Pola). — Lavarigo (Gm. Pola). — Lisignano (Gm. Pola). — Medolino (Gm. Pola). — Monticchio (Gm. Pola). — Pola. — Pomer (Gm. Pola). — Promontore (Gm. Pola). — Sissano (Gm. Pola). — Stignano (Gm. Pola).

Bezirks- hauptmannschaften, Gerichtsbezirke, Ortsgemeinden	Standorte der Schulen, zu welchen die nebenstehenden Ortsgemeinden, bzw. einzelne <i>Ortschaften</i> derselben gehören	Standorte der röm.-kath. Matrikelstellen, zu denen die nebenstehenden Ortsgemeinden gehören
<p>GB. Rovigno</p> <p>Canfanaro</p> <p>Valle</p>	<p>Canfanaro: <i>Burich, Canfanaro, Marich, Morosini</i>. — Villa di Rovigno (Gm. Canfanaro): <i>Babani, Matohanci, Sorich, Sossich, Villa di Rovigno</i>.</p> <p>Nicht eingeschulte Ortschaften: <i>Baratto, Curilli, Dobranzi, Ladich, Morgani, Rojal</i>.</p> <p>Valle.</p>	<p>Canfanaro. — Villa di Rovigno (Gm. Canfanaro).</p> <p>Valle.</p>
<p>BH. Volosea</p> <p>GB. Castelnuovo</p> <p>Castelnuovo</p> <p>Jelschane</p> <p>Matteria</p>	<p>Castelnuovo: <i>Castelnuovo, Podbeže, Račice, Sobonje</i>. — Hrušica (Gm. Castelnuovo): <i>Gradišče, Hrušica, Javorije, Loče Male, Obrov, Podbeže</i>. — Kleinmune (Gm. Castelnuovo): <i>Großmune, Kleinmune, Žejane</i>. — Pregarje (Gm. Castelnuovo): <i>Gaberik, Huje, Pregarje, Žajevše</i>. — Starad (Gm. Castelnuovo): <i>Starad</i>. — Golac (Gm. Matteria): <i>Poljane</i>. — Tatre (Gm. Matteria): <i>Erjarče</i>. — Brdo (Gm. Jelschane), (☐) Velo Brdo: <i>Paulica, Studena Gora</i>. — Ostroschno Berdo (Gm. Koschana, BH. Adelsberg, Krain): <i>Preložce</i>.</p> <p>Brdo (Gm. Jelschane), (☐) Velo Brdo: <i>Brdee, Brdo</i>. — Jelschane: <i>Dolenje, Jelschane, Rupa</i>. — Lipa (Gm. Jelschane): <i>Lipa</i>. — Nova Kračina (Gm. Jelschane), Exp.: <i>Nova Kračina, Nova Vas, Sušak</i>. — Pasjak (Gm. Jelschane): <i>Brdee, Pasjak, Sapiane</i>. — Podgraje (Gm. Jelschane): <i>Fabče, Podgraje, Zabiče</i>.</p> <p>Artviže (Gm. Matteria), Exc. Stat.: <i>Artviže, Ostrovica</i>. — Brezovica (Gm. Matteria): <i>Brezovica, Gradišica, Odolina, Slope, Tublje</i>. — Golac (Gm. Matteria): <i>Golac</i>. — Herpelje (Gm. Matteria): <i>Herpelje, Tublje</i>. — Jelovice (Gm. Matteria), Exc. Stat.: <i>Jelovice</i>. — Kovčice (Gm. Matteria), Exc. Stat.: <i>Kovčice</i>. — Kozjane (Gm. Matteria), Exc. Stat.: <i>Kozjane</i>. — Matteria: <i>Bač, Matteria, Poržane, Rožice, Skadanščina</i>. — Slivje (Gm. Matteria): <i>Hotičina, Loče Vele, Markovščina, Mrše, Orehek, Ritomeče, Slivje</i>. — Tatre (Gm. Matteria): <i>Brezovo Brdo, Tatre</i>. — Vodizze (Gm. Matteria): <i>Vodizze</i>.</p>	<p>Castelnuovo: ♂. — Großmune (Gm. Castelnuovo): ♂ Mune. — Hrušica (Gm. Castelnuovo). — Pregarje (Gm. Castelnuovo): ♂. — Starad (Gm. Castelnuovo): ♂. — Golac (Gm. Matteria). — Slivje (Gm. Matteria): ♂.</p> <p>Jelschane. — Podgraje (Gm. Jelschane): ♂.</p> <p>Brezovica (Gm. Matteria). — Golac (Gm. Matteria). — Slivje (Gm. Matteria): ♂. — Vodizze (Gm. Matteria). — Pregarje (Gm. Castelnuovo): ♂. — Vatovlje (Gm. Naklo, BH. Sesana): ♂.</p>
<p>GB. Volosea</p> <p>Castua</p> <p>Lovrana</p> <p>Moschienizze</p> <p>Veprinaz</p> <p>Volosea</p>	<p>Breza (Gm. Castua), Exc. Stat.: <i>Breza</i>. — Castua, 2 ☐: <i>Bernasi, Brnčići, Castua, Jurčići, Jurdani, Jušiči, Mattuglie, Perenići, Rubeši, Serdoči, Spinčići, Trinajstiči</i>. — Clana (Gm. Castua): <i>Clana, Lisac, Skalnica, Studena</i>. — Großbergud (Gm. Castua): <i>Großbergud, Kleinbergud</i>. — Hosti (Gm. Castua), Exp.: <i>Hosti</i>. — Brežca (O. Puži, Gm. Castua): <i>Puži</i>. — Ternovica (O. Rečina, Gm. Castua): <i>Rečina</i>. — Rukavac Dolnji (Gm. Castua), 2 ☐: <i>Bregi, Kučeli, Perenići, Pabri, Rukavac Dolnji, Rukavac Gornji</i>. — S. Mattia (O. Saršoni, Gm. Castua): <i>Bernasi, Blažiči, Marčelji, Saršoni, Sroki</i>. — Zamet (Gm. Castua): <i>Serdoči, Zamet</i>. — Zvoneče (Gm. Castua): <i>Zvoneče</i>. — Volosea: <i>Pabri</i>.</p> <p>Lovrana: 2 ☐.</p> <p>Bersez (Gm. Moschienizze): <i>Bersez, Martina</i>. — Moschienizze: <i>Callaz, Draga, Kraj, Moschienizze</i>.</p> <p>Pogliane (Gm. Veprinaz): <i>Pogliane, Puharska, Veprinaz</i>. — Veprinaz: <i>Pogliane, Puharska, Vasansca, Veprinaz</i>. — Abbazia (Gm. Volosea), 2 ☐: <i>Vasansca</i>.</p> <p>Abbazia (Gm. Volosea), 2 ☐: <i>Abbazia, Volosea</i>. — Volosea, 2 ☐: <i>Volosea</i>.</p>	<p>Castua. — Clana (Gm. Castua). — Großbergud (Gm. Castua): ♂ Bergud. — Rukavac Dolnji (Gm. Castua): ♂ Rukavac. — S. Mattia (O. Saršoni, Gm. Castua): ♂. — Grbei (O. Serdoši, Gm. Castua): ♂ Sv. Križ. — Zvoneče (Gm. Castua): ♂. — Volosea. — Jelschane. — Jelenje (Kroatien).</p> <p>Lovrana.</p> <p>Bersez (Gm. Moschienizze). — Moschienizze.</p> <p>Pogliane (Gm. Veprinaz): ♂. — Veprinaz.</p> <p>Abbazia (Gm. Volosea): ♂. — Volosea.</p>

Alphabetisches Verzeichnis der Bezirkshauptmannschaften und der Gerichtsbezirke in Küstenland.

Die Namen der Bezirkshauptmannschaften sind fett gedruckt.

Die in Klammern an der zweiten Stelle angeführten Namen bezeichnen die Bezirkshauptmannschaften, zu welchen die betreffenden Gerichtsbezirke gehören.

Die mit den Bezirkshauptmannschaften gleichnamigen Gerichtsbezirke sind nicht ausdrücklich angeführt. Dagegen bezeichnet in diesem Falle die zweite Zahl die Seite, auf welcher sich der betreffende Gerichtsbezirk befindet.

Die drei Städte mit eigenem Statut sind den Bezirkshauptmannschaften gleich behandelt und durch den Zusatz Stadt m. e. St. charakterisiert.

	Seite		Seite		Seite		Seite
Albona , Labin (Mitterburg, Pisino, Pazin) ..	66	Dignano , Vodnjan (Pola, Pulj)	80	Kirchheim, Circhina, Cerknö (Tolmein, Tolmino, Tolmin).....	42	Pola, Pulj	80 82
Buje (Parenzo, Poreč) ...	72	Flitsch , Plezzo, Bovec (Tolmein, Tolmino, Tolmin)	38	Lussin, Lošinj	60, 62	Rovigno, Rovinj (Pola, Pulj).....	82
Canale , Kanal (Görz, Gorizia, Gorica)	8	Görz, Gorizia, Gorica S , Görz, Gorizia, Gorica (Stadt m. e. St.)	12 8	Mitterburg, Pisino, Pazin	66, 68	Rovigno, Rovinj (Stadt m. e. St.)	50
Capodistria, Koper, Kopar	50, 50	Gradisca, Gradiška ..	20, 24	Monfalcone, Tržič (Gradisca, Gradiška).....	26	Sesana, Sežana	28, 32
Castelnuovo, Podgrad (Volosca, Volosko)	84	Haidenschaft , Aidussina, Ajdovščina (Görz, Gorizia, Gorica)	16	Montona, Motovun (Parenzo, Poreč)	74	Tolmein, Tolmino, Tolmin	38, 44
Cervignano (Gradisca, Gradiška)	20	Karfreit , Caporetto, Kobarid (Tolmein, Tolmino, Tolmin).....	40	Parenzo, Poreč	72, 78	Triest, Trieste, Trst (Stadt m. e. St.)	2-5
Cherso, Cres (Lussin, Lošinj)	60			Pinguente, Buzet (Capodistria, Koper, Kopar) .	54	Veglia, Krk (Lussin, Lošinj)	68
Comen, Komen (Sesana, Sežana)	28			Pirano, Peran (Capodistria, Koper, Kopar).....	58	Volosca, Volosko ...	84, 82
Cormons, Kormin (Gradisca, Gradiška)	22						

Alphabetisches Register.

Das alphabetische Register enthält: a) die Namen der Ortsgemeinden, Ortschaften, Ortsbestandteile und Katastralgemeinden, b) in einem Anhang: die von dem Ortschaftsnamen abweichenden Namen der Institutionen, welche in der letzten Spalte der Seiten mit geraden Seitenzahlen erscheinen.

Nicht aufgenommen sind die Ortsbestandteile, die mit der zugehörigen Ortschaft, die Ortschaften, die mit der zugehörigen Ortsgemeinde, endlich die Katastralgemeinden, die mit der korrespondierenden Ortsgemeinde oder mit einer Ortschaft der letzteren gleichnamig sind. Gleichlautende Ortsnamen erscheinen nur einmal ausgeschrieben, die Wiederholung derselben wird durch das Dettozeichen (,) ersetzt, jedoch ist behufs Unterscheidung der gleichnamigen Wohnplätze der zuständige Gerichtsbezirk in Klammern beigelegt.

Befindet sich daher neben einem Namen eine gerade Seitenzahl, so ist derselbe auf der betreffenden Seite in der zweiten Spalte unter den Ortsgemeinden, beziehungsweise unter den Ortschaften zu suchen, zugleich ist aber bei der korrespondierenden Ortsgemeinde-, beziehungsweise Ortschaftsnummer auf der rechten Seite sowohl unter den Katastralgemeinden als auch unter den Ortsbestandteilen nachzusehen, ob derselbe Name als Katastralgemeinde, beziehungsweise als ein Ortsbestandteil auftritt.

Die Namen mit einer ungeraden Seitenzahl, welchen das Katastralgemeindezeichen □ hinzugefügt wurde, sind unter den Katastralgemeinden, solche ohne jedes Zeichen, unter den Ortsbestandteilen zu suchen. Wurden einem Namen nebst dem Zeichen „□“ noch die Zeichen „& ☉“ (und Ortsbestandteil) nachgesetzt, so ist derselbe sowohl unter den Katastralgemeinden als auch unter den Ortsbestandteilen zu suchen.

Befindet sich neben einem Namen das Wort „zweimal“, beziehungsweise „dreimal“, so bedeutet das, daß derselbe innerhalb des betreffenden Gerichtsbezirkes auf dieser Seite zweimal beziehungsweise dreimal vorkommt, wobei sich jeder auf einen verschiedenen, zu dem anderen in keinem administrativen Unterordnungsverhältnisse stehenden Wohnplatz bezieht.

Wie die Angaben des Registers zu verstehen sind, möge an folgenden konkreten Beispielen gezeigt werden:

Salcano 14: Auf Seite 14 findet man Salcano als Ortsgemeinde (15) und zugleich als Ortschaft (3) dieser Ortsgemeinde eingetragen, während auf der gegenüberliegenden rechten Seite mit der ungeraden Zahl 15 bei der korrespondierenden Nummer 15 Salcano einmal als Katastralgemeinde, überdies aber — unter dem Striche — bei der Bezugsnummer 15, 3) als Ortsbestandteil der gleichnamigen Ortschaft, und zwar als Dorf verzeichnet erscheint.

Sorbar 74: Auf Seite 74 kommt Sorbar als Ortschaft (9) der Ortsgemeinde Buje (1) und als Ortsbestandteil — sub linea — Sorbar (Weiler) bei der Bezugsnummer 1, 9) vor.

Trenta linkes Isonzoufer □ 39 erscheint auf Seite 39 als Name einer Katastralgemeinde der Ortsgemeinde Trenta, so benannt zum Unterschiede von der zweiten Katastralgemeinde derselben Ortsgemeinde: Trenta rechtes Isonzoufer.

Cassione 65: Diesen Namen führt auf Seite 65 nur ein Ortsbestandteil mit der topographischen Charakteristik „Kloster“ bei der Bezugsnummer (6, 2).

Ika 89: So heißt auf Seite 89 ein Ortsbestandteil mit der Charakteristik „Dorfanteil“ bei der Bezugsnummer 2, 2). Der zweite Dorfanteil Ika ist auf Seite 91 als Ortsbestandteil der Ortschaft Pogliano in der Ortsgemeinde Veprinaz, also bei der Bezugsnummer 4, 1) zu finden.

Vrh (zweimal) 19: So heißen zwei Ortsbestandteile, der eine mit der Charakteristik Dorf in der Ortschaft und Ortsgemeinde Reifenberg (Bezugsnummer 8, 2), der zweite als einzelnes Haus in der Ortschaft und Ortsgemeinde Skrilje (Bezugsnummer 10, 1).

Beispiele für den „Anhang“.

Wachsenstein ☉ 68: Auf Seite 68 findet man in der Spalte „Ausstattung mit Institutionen“ bei der Bezugsnummer 2, 7) Wachsenstein Ruine vor. Dieselbe liegt demnach in der Ortschaft Malacrasca (7) der Ortsgemeinde Fianona (2).

In derselben Spalte ist zum Beispiel noch zu suchen:

Quieto ☿ 74: Ist der Name eines Hafens in der Ortschaft und Ortsgemeinde Cittanova (2). Ferner: Baumbachhütte ☉ 38 heißt ein Touristenhaus im Ortsbestandteile Na Logu der Ortschaft und Ortsgemeinde Trenta (7).

Das Institutionen behufs Unterscheidung von gleichnamigen Institutionen derselben Kategorie eine von dem Ortsnamen völlig abweichende Bezeichnung annehmen oder den einfachen Ortsnamen durch Hinzufügung eines charakteristischen Zusatzes erweitern, dafür möge folgendes Beispiel Platz finden: Auf Seite 76 wird ein Ortsbestandteil in der Ortschaft Sdregna (4) der Ortsgemeinde Portole (2) **S. Stefano** schlechtweg verzeichnet. Das in dem Ortsbestandteile gelegene Post- und Telegraphenamt heißt **Bagni di S. Stefano** und der Kurort führt den Namen **S. Stefano al Quieto**.

	Seite	Seite	Seite	Seite			
A.							
Abbazia	90	Aisovizza (zweimal)	9	Ančilo	13	Anhovo	8
Abitanti	76	Ajba	8	Aneconetta	27	Aničiči	91
Abrami (Capodistria, Koper, Kopar)	55	Ajdovščina	16	Andri, Set.	12	Anikova	8
" (Pinguente, Buzet)	55	Ajello	20	Andreassi	74	Anjeli	88
" (Pinguente, Buzet)	57	Ajševica	12	Andreassich	74	"	91
Abrega	78	"	15	Andrejeviči	70	Annunziata	68
Aequaro	50	Ajšovica (zweimal)	9	Andretiči (Mitterburg, Pisino, Pazin)	72	Antenale	74
Aequavia	59	Alberi	59	" (Volocea, Volosko)	89	Antičiči	89
Aequedotto	8	Albona	66	" (Volocea, Volosko)	91	Antignana	68
Adamovci	18	Albona Suburbio	66	" (Volocea, Volosko)	91	Antignano	50
Aguavia	59	Albona Vorort	66	Andrijaši	70	Antiničiči	91
Ai Casoni	51	All' Avanzada	51	Andrjčići	90	Antonci	76
Aidussina	16	Alle Baracche	51	Androcovizza	68	Antončiči (Mitterburg, Pisino, Pazin)	70
		Al Porto	21	Androkovica	68	" (Volocea, Volosko)	89
		Altini	74	Angeljska Gora	18	Antoni (zweimal)	74
		Altura	82	Angor'is	22	Antonovičiči	89
		Alturo	20				
		Ancarano	55				

	Seite		Seite		Seite		Seite
Antonzi (Buje)	74	Bajkini	77	Barbič (Parenzo, Poreč) ..	79	Bazgalji	71
" (Montona, Motovun)	76	Bajta (Canale, Kanal)	11	Barbich	68	Baznelišče	13
Antuc	68	" (Comen, Komen) ..	31	Barboriči (zweimal)	57	Bažoni	72
Antuz	68	" (Görz, Gorizia, Gorica Stadt m. e. St.) ..	9	Barcola	2	Bazovica	4
Anželi	88	" (zweimal)	9	Barcola in Monte	3	Beacovich Pedrola	75
Aquileja	20	" (Sesana, Sežana) ..	37	Barè	59	Begliano	28
Ara dei Pali	21	Bajterji	9	Baredine	57	Beka	54
Ara Vajarina	21	Bakoti	70	Baredine di sopra	73	Belaci	81
Arci	63	Bakotiči	70	Baredine di sotto	73	Belaj	70
Arèoni	15	Bakovo	13	Bariè	77	Belani	90
Ariol	51	Baksi	71	Bariècio	78	Bela Pristava	22
Ariolo	51	Bakši	71	Baričeviči	70	Belašiči	70
Aris	26	Bakšoti	71	Barieh	77	Belaviči	80
Arivol	59	Bal	84	Bariši	70	Belčevšče	18
Armagna	76	Bala	39	Barišiči	71	Belci (Görz, Gorizia, Gorica)	16
Armani	74	Balači	91	"	72	" (Mitterburg, Pisino, Pazin)	73
Armellino	21	Balarini	71	Barissoni	55	Belej	60
Artatore (zweimal)	63	Balbie	75	Bariželi	88	Beletič	76
Artine	51	Baldarin	63	Barka	34	Bellfiore	21
Artviže	86	Baldasi	77	Barkovlje	2	Belliore	60
Arzé	59	Baldassi	77	Barljani	71	Beli	60
Aščevi	13	Baldassi di sopra	77	Baroni	71	Beliči (Mitterburg, Pisino, Pazin)	71
Aušič	77	Baldassi di sotto	77	Baronovšče	8	" (Volosca, Volosko) ..	89
Ausich	77	Baldeti	71	Barriera Nuova	2	" (Volosca, Volosko) ..	90
Auzza	10	Baldinišče	68	Barriera Vecchia	2	Belieonda	21
Avber	32	Baldinischie	68	Bartolič	76	Beligna	20
Avče	10	Baldinische	68	Bartolich	76	Belinci	89
Avsa	41	Baliči	70	Bartolič	88	Beljani	69
Avšček	11	Balij	81	Barušič	64	Bellay	70
Avšček pri Malnu	10	Baliji	70	Barusich	64	Bellei	60
Avška	9	Ballini	76	Barušiči	57	Bellusich	68
		Ballini in Berda	76	Bašćanska Draga	62	Belново	11
		Balvanida	63	Basiachi	76	Belobradi	57
		Balzarini	79	Bašiči (Albona, Labin) ..	69	Beloci	81
		Banco	79	" (Mitterburg, Pisino, Pazin)	69	Beloglavski Brog	71
		Bancovich (Buje)	74	" (Mitterburg, Pisino, Pazin)	70	Belušič	68
		" (Dignano, Vodnjan)	81	" (Mitterburg, Pisino, Pazin)	71	Belušiči	72
		Bane	4	" (Pinguente, Buzet) ..	59	Belvedere (Cervignano) ..	20
		Bani (Mitterburg, Pisino, Pazin)	71	Baška	62	" (Montona, Motovun)	76
		" (Mitterburg, Pisino, Pazin)	73	Baška Stara	62	Belvedere die Banne	5
		" (Volosca, Volosko) ..	88	Baske	10	Bembic	68
		Baniči (Cherso, Cres)	61	Basovizza	4	Bembich	68
		" (Montona, Motovun)	76	Bassania	75	Benažiči	72
		Baniči	57	Bastiani	67	Bencani (Montona, Motovun)	76
		Baničiči	71	Bastiè	74	" (Montona, Motovun)	77
		Banizzi	76	Bastijaniči	70	" (Volosca, Volosko) ..	89
		Banjšice Sv. Duha	10	Bastini	71	Benciči (Mitterburg, Pisino, Pazin)	70
		Banki	69	Baštini	57	" (Pinguente, Buzet) ..	55
		Bankovci	71	Baštjani	89	" (Pinguente, Buzet) ..	57
		Bankovič	81	Basuje	73	Beneiči	88
		Banne	4	Batae	77	Benečan	25
		Banovei	69	Batagelji	18	Benezi	55
		Banovina	70	"	19	Benezani	74
		Baračiči	72	Bate	10	Beniči	72
		Barak	68	Bateli	81	Beničiči	76
		Baraka	73	Batelli	81	Benkovič	72
		Baraki	68	Batič	16	Benleva	77
		Barani	81	Batifèr	57	Bensovi	15
		Baratali	53	Batisti	45	Benzani	76
		Baratto (Montona, Motovun)	77	Batistini	70	Benzani	77
		" (Rovigno, Rovinj)	82	Batlug	71	Beran	72
		Barban	80	Batomalj	62	Bere	70
		Barbana (Cervignano) ..	21	Battaja	75	Bereaz	74
		" (Cormons, Kormin) ..	22	Battajne	61	Berčič (Dignano, Vodnjan)	81
		" (Dignano, Vodnjan)	80	Battaz	77	" (Montona, Motovun)	76
		Barbano	51	Battiferro	57	" (Parenzo, Poreč) ..	79
		Barbariga	81	Battifreddo	59	Bereich (Dignano, Vodnjan)	81
		Barbarova Draga	61	Batuje	16		
		Barbič (Albona, Labin) ..	68	Bavhušče	11		
				Bavšica	39		
				Bavterea	11		
				Baxi	71		
				Baxoti	71		
				Baza di Modreja	44		

	Seite		Seite		Seite		Seite
Bereich (Montona, Motovun)	76	Biasich	81	Bolešna	28	Bossamarino	51
" (Parenzo, Poreč)	79	Biasiol	24	Bolessino	23	Bossamarino	55
Berda (Buje)	72	Bibali	73	Boljansko Selo	68	Bossolè	83
" (Pinguente, Buzet)	54	Bibi	81	Boljki	71	Boste	52
" (Pinguente, Buzet)	55	Bibići	81	Boljun	70	Bostonovšče	11
" (zweimal)	55	Bičići	80	Boljune	52	Bosumè	59
Berdo	68	Bidischini	24	Bollara	74	Botač	54
Bergod (Albona, Labin)	66	Bigarella	21	Bolobani	72	Botač	55
" (Pinguente, Buzet)	57	Biglia	12	Bonafalla	5	Bottaz	25
Bergodaz (Albona, Labin)	67	Bigliana	22	Bonašeri	70	Bottonega	70
" (Pinguente, Buzet)	54	Biletti	81	Bonasi	79	Bovec	38
Bergogna	40	Bilići	72	Bonašini	70	Boved	3
Bergotolišče	12	Biljana	22	Bonassi	79	Bovedo	3
Bergud I	89	Bilje	12	Bonassini	81	Božci	70
Bergud II	89	Biloslavi	74	Bonazzi	76	Božičev Grad	17
Bergud Grande	88	Biribazzi	75	Boncastel	82	Božičevo	17
Bergud Mali	88	Biricija	57	Boneti	14	Božiči	55
Bergud Piccolo	88	Birša	13	Boneti	15	Božinići	88
Bergud Veli	88	Birsi	19	Boni	91	Božje Polje	37
Berhaj	73	Biskup	72	Bonini	50	Bozzatta	21
Berje	28	Biškupi	88	Bonini di Carlisburgo	51	Bracki Brig	69
Berje	30	Biškupi	89	Bonišče	13	Bradetič	57
Berljafi	71	Bitež	10	Bonmartini	65	Bragnevaz	68
Bernac	70	Bitovi	18	Bonmartinov	65	Braiči	73
Bernardići	91	Bivio	5	Borghetto (zweimal)	21	Braičhia	74
Bernardova	90	Bizjak	11	Borgnano	22	Braicovich	83
Bernasi (Montona, Motovun)	77	Bizjaki (Canale, Kanal)	9	Borgo Arena	83	Braidine	82
" (Volosca, Volosko)	88	Bizjaki (Haidenschaft, Aidussina, Ajdovščina)	18	Borgo Bearzat	24	Brajani	88
Bernazzi	77	Bizjaki (Haidenschaft, Aidussina, Ajdovščina)	19	Borgo Canciani	25	Brajda	18
Bernetiči	52	Bižjaki	57	Borgo dei Conventi	24	Brajda pri Pavlišu	13
Bernizza	25	Bižjaki na Hribu	18	Borgo della Chiesa	24	Brajdar	65
Bernki	11	Bjančiči	57	Borgo del Molino	24	Brajdina	89
Bernobič	77	Blagari	70	Borgo Pacco	22	Brajdovič	83
Bernobih	77	Blascovich	68	Borgo Port Aurea	83	Brajkovič	73
Bersani	51	Blaškovič	72	Borgo Sandrigo	22	Bralič	78
Bersaz	64	Blažiči	72	Borgo S. Martino	83	Bralich	78
Berseč	90	Blatna Vas	56	Borgo S. Policarpo	83	Brandesia	3
Bersež	90	Blato (zweimal)	67	Borgo Zaro	83	Branica Gorenja	17
Bertečiči	71	Blažiči (Dignano, Vodnjan)	81	Borgo Zoppini	21	Branjevac	68
Bertečiči na Boskariji	71	Blažiči (Görz, Gorizia, Gorica)	14	Borini	80	Brankovič	81
Bertečiči na Breščiču	71	Blažiči (Haidenschaft, Aidussina, Ajdovščina)	18	Borisia	59	Branšiči	72
Bertieh	67	Blažiči (Volosca, Volosko)	88	Borjač	14	Brassania	73
Bertoechi	50	Blažkovič	68	Borjana	40	Bratelič	80
Bertončiči	71	Blažučiči	70	Borjana Dolenja	41	Bratičiči	71
Bertossa	75	Blečiči	89	Borjana Gorenja	41	Bratini	18
Bertossa Tignavaz	75	Blečiči Dolnji	89	Borst	52	Bratini	19
Bertossich	75	Blekani	71	Boršt (Capodistria, Koper, Koper)	52	Bratinis	13
Bertulič	61	Blenkovišče	16	" (Cormons, Kormin)	25	Bratovič (Montona, Motovun)	76
Bertuni	89	Blešič	78	" (Görz, Gorizia, Gorica)	15	" (Parenzo, Poreč)	79
Berzaminovec	17	Blessich	78	Boršti	19	Bratovich	76
Berzova	39	Blessich-Zagolin	78	Bortuši	72	Brattovich	79
Bescanuova	62	Boatina	22	Borut	70	Bratulič	69
Bescavalle	62	Bobaj	65	Borutto	70	Bravari	71
Bescavecchia	62	Bobaki	68	Bosari (Buje)	74	Brazi	15
Besednjaki (zweimal)	18	Bobasi	69	" (Capodistria, Koper, Koper)	50	Brazzana	54
Besovica	50	Bobovnik	13	" (Dignano, Vodnjan)	81	Brazzano	22
Bestrigna	26	Bočaj	55	" (Montona, Motovun)	76	Bree (Capodistria, Koper, Koper)	53
Betanija	34	Bocatich	68	" (Görz, Gorizia, Gorica)	81	" (Görz, Gorizia, Gorica)	16
Bevčarji	9	Boeca Fiume	51	Boschetto (Cervignano)	21	Breevac	81
Beverji	18	Boccordich	80	" (Montona, Motovun)	77	Brèine	57
Beverji	19	Bochinich	63	" (Triest, Trieste, Trst)	3	Breki	15
Bežiči	71	Bočič	39	Boschini (Gradisca, Gradiska)	26	Brdar (Buje)	72
Bežiči	73	Bodigoj	25	" (Montona, Motovun)	76	" (Capodistria, Koper, Koper)	55
Bežjaki (Mitterburg, Pisisino, Pazin)	69	Bodrež	10	" (Görz, Gorizia, Gorica)	13	" (Pinguente, Buzet)	54
" (Volosca, Volosko)	88	Bogliuno	70	" (Pirano, Peran)	59	" (zweimal)	55
Bezki	18	Bogovič	64	Bosco (Buje)	75	Brdari	71
Beznika	11	Bogovich III	65	" (Cormons, Kormin)	23	Brdce	86
Beznil	11	Bogovičiči	57	" (Pirano, Peran)	59	Brdeni	13
Bezovljak	15	Bokatič	68	Bosco di sotto	23	Brdice	22
Bianca (Cervignano)	21	Bokinič	63	Bošk	10	Brdice	24
" (Görz, Gorizia, Gorica, Stadt m. e. St.)	9	Bokišče	15	Boškari	81		
" (zweimal)	9	Bokordiči	80	Boškarji	15		
		Bolčiči	71				
		Boleško	68				

	Seite		Seite		Seite		Seite
Brdo (Albona, Labin) ...	67	Brestovica (Comen, Komen)	28	Brovigne	67	Buzet	56
" (Albona, Labin) ...	68	" (Sesana, Sežana)	34	Brovinje	67	Bužiči	70
" (Canale, Kanal) ...	9	Brestovizza	67	Brozani	71	Buzzai	73
" (Canale, Kanal) ...	11	Breth	38	Brozići	65	Buzzalovi	76
" (Castelnuovo, Podgrad)	86	Breza	88	Bršćak	59	Buzzalovich	77
" (Castelnuovo, Podgrad)	87	Brežac (Mitterburg, Pisino, Pazin)	72	Brst	75		
" (Görz, Gorizia, Gorica)	12	" (Pinguente, Buzet) (zweimal)	57	Brtačić	71		
" (Görz, Gorizia, Gorica) (zweimal) ..	15	Brežani (Capodistria, Koper, Kopar) ..	52	Brtafee	13		
" (Görz, Gorizia, Gorica)	16	" (Mitterburg, Pisino, Pazin) ..	72	Brtiči	67		
" (Kirchheim, Circhina, Cerkno)	43	Brežca	89	Brtoki	50		
" (Lussin, Lošinj) ...	63	Brežec	34	Brtoni	71		
" (Mitterburg, Pisino, Pazin)	71	Brežic	13	Brtoša	75		
" (Montona, Motovun) ..	77	Brežnica	14	Brtoša Tinjavac	75		
" (Pinguente, Buzet) ..	57	Brezovica	86	Brtoši	71		
" (Tolmein, Tolmino, Tolmin)	45	Brezovice	76	Brtošić	75		
" (Volosca, Volosko) (zweimal)	89	Brezovk	24	Brul	57		
" (Volosca, Volosko) ..	91	Brezovk Dolenji	25	Brullo	79		
Brdo Selo	70	Brezovk Gorenji	25	Bruniči	71		
Brečeviči	69	Brezovo	11	Brus	70		
Breci	55	Brezovo Brdo	86	Brusić	64		
Breg (Canale, Kanal) (zweimal)	10	Brezzi	55	Brusti	76		
" (Canale, Kanal) (zweimal)	11	Brgod	66	Bruttia	59		
" (Cherso, Cres)	61	Brgodac	67	Brzac	64		
" (Cormons, Kormin) (zweimal)	25	Brgud	57	Bubići	72		
" (Görz, Gorizia, Gorica) (zweimal) ..	12	Brgudac	54	Bucki	10		
" (Görz, Gorizia, Gorica) (viermal) ...	13	Brič na Koneu	11	Buconi	17		
" (Görz, Gorizia, Gorica)	15	Brig	68	Bucor	77		
" (Haidenschaft, Aidussina, Ajdovščina) ..	19	Brighe	76	Bucova	13		
" (Mitterburg, Pisino, Pazin)	72	Brighe	76	Bučuli	65		
" (Montona, Motovun) ..	76	Brik	75	Budaki	70		
" (Pinguente, Buzet) ..	56	Brioni	82	Budališće	15		
" (Pinguente, Buzet) ..	57	Brišče	36	Budalovi	12		
" (Volosca, Volosko) ..	89	Brišćiki	36	Budignacco	23		
Bregantišče	13	Britih (zweimal)	17	Budihni	12		
Bregi (Mitterburg, Pisino, Pazin)	70	" (zweimal)	18	Budina	51		
" (Volosca, Volosko) ..	88	Britih	19	Budivnik	13		
Breginj	40	Britof (Canale, Kanal) ...	10	Buerich	77		
Bremci	11	" (Canale, Kanal) ..	11	Buharičov Breg	71		
Brencovich	68	" (Cormons, Kormin) ..	25	Buic	79		
Brenković	68	" (Görz, Gorizia, Gorica) (zweimal) ..	12	Buieh	79		
Bresaz	77	" (Görz, Gorizia, Gorica)	13	Buići	73		
Bresea	61	" (Görz, Gorizia, Gorica) (dreimal) ..	15	Buje	72		
Breščaki	10	" (Görz, Gorizia, Gorica) (zweimal) ..	17	Bujet	25		
Breščančić	71	Britof (Haidenschaft, Aidussina, Ajdovščina) ..	19	Bukovac	39		
Breščari	72	Britof pri Cerkví	87	Bukovci	11		
Breščić	71	Briz	72	Bukovica	16		
Breščina	11	Brizac	55	Bukovica za Drago	17		
Bresnica	71	Brižovec	52	Bukovlje	11		
Bresovico	24	Brizza	24	Bukovljek	17		
Bresovico Inferiore	25	Brje (Görz, Gorizia, Gorica)	17	Bukovo	42		
Bresovico Superiore	25	" (Haidenschaft, Aidussina, Ajdovščina) ..	18	Bulfi	16		
Bresovizze	76	Brkac	74	Bulići	72		
Bressani	74	Brkani (Dignano, Vodnjan) ..	81	Buljki	89		
Brest (Mitterburg, Pisino, Pazin)	70	" (Pinguente, Buzet) ..	57	Buraj	57		
" (Pinguente, Buzet) ..	54	Brkanić	81	Buretić	70		
Brestje	13	Brkica	68	Burič	82		
Brestovica (Albona, Labin)	67	Brnčići (dreimal)	88	Burići	82		
		Bрни	14	Burjaki	68		
		Brnica	25	Burje	52		
		Brnčići	68	Burli	75		
		Brnini	89	Burri	74		
		Brukalo	57	Bursić	57		
		Bruobići	54	Buruli	68		
		Brod	57	Businia	74		
		Bronza	81	Buškarji	50		
				Busletti (Buje)	74		
				" (Parenzo, Porčè) ..	78		
				Butari	54		
				Butecovich	81		
				Butković	81		
				Butonega	70		
				Butori	69		
				Buttari	54		
				Buttari (Buje)	74		
				" (Montona, Motovun) ..	77		
				Buzari	50		
				Buzet	54		

C.

Čabranija	57
Caeciatore	3
Čadin	67
Čadob	23
Čadorlina	21
Čadra	44
Čadrg	44
Čaduni	79
Čagarotte	75
Čaisole	60
Čal	76
Čalcarigge	59
Čaleh	63
Čalcinaro	59
Čalcine	59
Čalcini Grandi	74
Čalcini Piccoli	74
Čaldania (Buje)	75
" (Pirano, Peran) ..	59
Čaldier	74
Čalionovo	68
Čallaja	3
Čallaz	90
Čallegarici	76
Čalligari	76
Čalusa	67
Čamich	83
Čaminevaz	75
Čampagna	25
Čampagna Inferiore	13
Čampagna Superiore	13
Čampagnuzza	9
Čampanelle	5
Čamparovicca	68
Čampato	23
Čampel	55
Čampi	82
Čampo dell' Aneona	21
Čampo delle Corse	3
Čampogrande	79
Čampoledan	79
Čampolin (zweimal)	59
Čampolongo	20
Čampo Marzio	51
Čamusbreg	71
Canale (Canale, Kanal) ..	10
" (Capodistria, Koper, Kopar)	51
Čance	47
Čancelari	81
Čandelet	21
Čandeluzza	55
Čane	51
Čanedo	59
Čanfanaro	82
Čanidole Grande	63
Čanidole Piccole	63
Čannedole	74
Čanola	59
Čapeich	68
Čapeletti	75
Čapella	67
Čapella Antonini	21
Čapili	88
Čapitania	59
Čapo di Sopra	22
Čapodistria	50
Čapon	25
Čaponi	25

	Seite		Seite		Seite		Seite
Caporetto	40	Castello (Veglia, Krk)	65	Čepič (Albona, Labin)	68	Cesari (Mitterburg, Pi-	
Cappella	13	Castello de Polesini	77	" (Montona, Motovun)	76	sino, Pazin)	70
Caprera	77	Castello di Leme	78	Cepich (Albona, Labin)	68	" (Mitterburg, Pi-	
Capriva	22	Castelmuschio	62	" (Montona, Moto-		sino, Pazin)	71
Carbonaro (Capodistria,		Castelnuovo (Castel-		" (vun)	76	" (Volosca, Volosko)	89
Koper, Kopar)	51	nuovo, Podgrad)	84	Čepinje	50	Češiči	71
" (Pirano, Peran)	59	Castelnuovo (Dignano,		Čepki	52	Cess	21
Carbonera	79	Vodnjan)	80	Čeplez	43	Cesta (Cormons, Kormin)	25
Carcauzze	54	Castel Spilimbergo	25	Čepovan	12	" (Görz, Gorizia,	
Caresana	52	Castelvenere	58	Čepovan Dolnji	12	" Gorica) (dreimal)	15
Cargnelich	68	Castiglione	75	Čepovan Gornji	12	" (Görz, Gorizia,	
Cargnelli Villa	68	Castignol	59	Cer	66	Gorica)	16
Cari	89	Castilier	59	Cer	68	" (Görz, Gorizia,	
Cari	91	Castiniol	59	Cerani	69	Gorica)	17
Caricatore	74	Castion	83	Cerbulj	15	" (Haidenschaft, Ai-	
Caricatore	75	Castua	88	Cerclada	77	dussina, Ajdov-	
Cariči (Albona, Labin)	68	Catticich	68	Ceré	51	ščina)	18
" (Volosca, Volosko)	90	Cattinara (zweimal)	3	Ceredello	51	Cettini	81
Cariega	59	Cattinara	5	Ceredo (zweimal)	59	Cevce	16
Carieghi	59	Cattun	68	Cerei (zweimal)	55	Cevči	11
Carinischie	68	Cattunari di Piccine	75	Cerej	50	Čezsoča	38
Carintia	8	Cattunari di Valle	75	Čerešnjevica	71	Cherbochi	80
Carlisburgo	51	Cattuni	79	Cergnuli	68	Cherbune	70
Carlovich	69	Catture	68	Cerian	77	Cherdobrech	55
Carmedo	84	Catun	69	Cerie	54	Cheriachi	78
Carnizza	80	Caudani	57	Cerisol	51	Chermenizza	66
Caroiba	74	Cava	21	Cerje (Buje)	74	Chermzi	52
Carpano (dreimal)	67	Cavalier	59	" (Pinguente, Buzet)	54	Cherpazzi	68
Carpignan	75	Cavarie	59	Cerkev (Görz, Gorizia,		Chersani	81
Carpignano	74	Cavariola	55	Gorica)	16	Chersano	68
Carriatore	68	Cave di San Giovanni	3	Cerkev (Haidenschaft,		Chersicla	70
Carse	75	Cavanzano	20	Aidussina, Ajdovščina)	18	Chersin	67
Carsette	72	Caverie	59	Cerkljanski Vrh	43	Chersini	76
Carsiu	74	Cavezzo	25	Cerkno	42	Chersiole	83
Carso (Buje)	73	Caviada	82	Cerkovnica	12	Cherso	60
" (Pinguente, Buzet)	57	Cavo	76	Cerkovno (zweimal)	13	Chersola	78
Carso Fiorini	75	Cavo dei fossi	59	Cerlenca	78	Cherti	76
Casa Bianca (Cervignano)		Cavrano	82	Čermaško	13	Chertobrech	54
(zweimal)	21	Cavriago	55	Cernaz	74	Cherzina	61
" " (Pirano, Pe-		Cavrie	73	Cerneca	77	Chiadino	2
ran)	59	Čebrovec	11	Ceraechi	76	Chiadino in Monte	3
Casa Bruciata	21	Čebulji	19	Cernical	50	Chiapovano	12
Casa della Madonna	21	Cechich	79	Cerniči	89	Chiapovano Inferiore	12
Casa Feruglio	29	Cecini	81	Cernigrad	59	Chiapovano Superiore	12
Casaglievolo	59	Cecinović	81	Cernizza (Haidenschaft,		Chiarbola Superiore	2
Casagral	75	Cecuti	67	Aidussina, Ajdovščina)	16	Chiopris	22
Casalaz	76	Čedad	5	Cernizza (Pinguente,		Chiopris-Viscone	22
Casalazzi	78	Cedas	5	Buzet)	54	Chirmegnach	79
Casale Boscan	29	Čedola	59	Černji	70	Chiubani	85
Casalievolo	59	Čeferini	10	Černjulevo	67	Chiunsi	62
Casa Messenio	29	Čeferinšče	10	Černjuli	68	Chius	79
Casanova	59	Cegecea	18	Cero	25	Chiusa di S. Giuseppe	5
Casa Nuova	27	Čeglo	25	Čerovci	71	Chmeti	76
Casarole (zweimal)	59	Čehi na Krogu	70	Cerovglie	70	Ciampori	55
Casa Rondon	29	Čehovi	18	Cerovica	66	Cibišče	15
Casa Rossa	59	Čehovini	32	Cerovizza	66	Cibori	72
Casa Sola	77	Cekič	79	Cerovlje (Comen, Komen)	30	Cicinico	13
Caschierra	70	Čekuti	67	" (Mitterburg,		Čičkoti	15
Casetta (Buje)	74	Čela	57	Pisino, Pazin)	70	Čifuti	72
" (Cervignano)	21	Čelega	74	Cerovo (Canale, Kanal)	9	Cigale	63
Casino	67	Čeli	11	" (Cormons, Kor-		Cigarišče	70
Cason Rosingolo	23	Čeljič	81	min)	25	Čiginj	46
Cassana	81	Cellola	59	Cerovo Dolenje	12	Čikavec	16
Cassegliano	28	Celo (Cormons, Kormin)	25	Cerovo Gorenje	12	Čikoviči	88
Cassione	65	Čelo (Cormons, Kormin)	25	Cerre	66	Cikoviči	89
Castagna	74	" (Kirchheim, Cerehina		Cerre	68	Cimiči	51
Castagnavizza	9	Cerkno)	43	Čerro	5	Cimisino	79
Castellani	76	Čemponi	47	Červari (Mitterburg, Pi-		Cimolič	67
Castelleone	51	Cendach	75	sino, Pazin)	69	Cimolich	67
Castelletto	25	Cendak	75	Cervari (Rovigno, Rovinj)	83	Cingulari	88
Castellier (Buje)	74	Centa (Cervignano)	21	Cervera	79	Činki	18
" (Montona, Mo-		" (Gradisca, Gra-		Cervera Porto	79	Činkopani	71
tovn)	76	diška)	27	Cervera S. Anna	79	Činkove	90
Castello (Albona, Labin)	68	Centener	51	Cervignauo	20	Cinzebi	72
Castello (Görz, Gorizia,		Centora Grande	52	Cesar	16	Ciolin	77
Gorica) (Stadt m. e. St.)	9	Centora Piccola	53	Cesari (Capodistria, Ko-		Čiopris	23
Castello (Lussin, Lošinj)	63	Centur	52	per, Kopar)	50	Čipi	30

	Selte		Selte		Selte		Selte
Cipiani	75	Compagn S. Giorgio	57	Costabona	54	Crociara	27
Cipri	73	Comugne (zweimal)	21	Costadini	68	Crociera	55
Ciprijanišće	17	Comunal	83	Costagnolje	23	Crok (zweimal)	74
Circhina	42	Comunella	75	Costella	73	Cronberg	14
Circotta	74	Concetta	51	Costellaz	73	Cropignacco	56
Cirites	56	Conconello	3	Costerlago	59	Črtaze	13
Cirje	15	Confi	57	Costiera	59	Crusfari	56
Čirkota	74	Confini (Albona, Labin)	69	Čoter	77	Čubani (Mitterburg, Pisino, Pazin)	70
Čirkul	89	„ (Pola, Pulj)	83	Čotiči	14	„ (Rovigno, Rovinj)	85
Cisis	21	Čonh	45	Čotovišće	17	Čubanići (zweimal)	71
Cittanova (Buje)	74	Contarini	73	Cottighi	76	Čuberton	74
„ (Dignano, Vod- njan)	81	Contea	75	Covacine	61	Čubertoni	75
Città Nuova	2	Contesina	59	Covaz (Mitterburg, Pi- sino, Pazin)	71	Čubetići	88
Città Vecchia	2	Contessich	78	„ (Montona, Moto- vun)	77	Čubranić	63
Ciuchi	77	Contich di sopra	57	Covedo	50	Cucaz	79
Ciziće	64	Contich die sotto	57	Covra	75	Cucibrech	76
Claiban	53	Contovello	4	Craici	76	Čuf	73
Clana	88	Contro Fiumicello	23	Cramer	76	Čufteti-Zulići	68
Clanz	54	Copaz	67	Cranzetti (Buje)	75	Čugn	68
Clapečih	68	Copci	72	„ (Dignano, Vod- njan)	81	Čuharija	57
Clarich (Dignano, Vod- njan)	81	Copič	17	„ (Montona, Mo- tovun)	75	Čuichi	80
„ (Lussin, Lošinj)	63	Copole	51	„ (Montona, Mo- tovun)	77	Čuk	16
„ (Montona, Moto- vun)	76	Corana	59	Crassizza (Buje)	72	Čukarić	81
Clarichi	57	Corazza	77	„ (Montona, Mo- tovun)	76	Čuki (Mitterburg, Pisino, Pazin)	72
Claunio	24	Cordaroli	5	Crastiech	74	„ (Montona, Motovun)	77
Clavar	68	Corelli	56	Craistici	76	Čuklje (Cormons, Kormin)	23
Clavar	69	Corenich	83	Crauglio	20	„ (Görz, Gorizia, Gorica)	17
Cluni	76	Corgnale	32	Creda	40	Cul di Leme (Parenzo, Poreč)	78
Cnapiech	68	Corgnaloza	81	Cregli	80	„ „ „ (Rovigno, Rovinj)	83
Čobani	69	Corito	74	Creogna	74	Čuleti	70
Čobanišće	71	Corlevich (zweimal)	77	Creomenich	64	Čuleti	71
Čobčič	70	Cormons	22	Črepalo	15	Culji-Gojtani	71
Coccie	74	Cornalunga	51	Cres	60	Čumini	67
Coetiech	75	Corneria (Buje)	74	Cresine	75	Čunjini	88
Cocevra	73	„ (Montona, Mo- tovun)	77	Crevatini (zweimal)	55	Čunski	62
Cocianciech (Buje)	74	Cornichia	64	Črez Vodo	39	Cunti	18
„ (Montona, Motovun)	77	Cornuo	63	Črismaniech (zweimal)	76	Curilli	82
Coereni	83	Corogola	25	Cristo	21	Cursò	25
Codella	76	Coroman	68	Cristoglie	50	Curtenara	21
Čofrovo	67	Coromani	81	Črkveni	61	Čusi	71
Čofzagna	63	Corona (Gradisca, Gra- diška)	26	Črlenko	78	Cusiniech	81
Čohi	18	„ (Mitterburg, Pi- sino, Pazin)	73	Črmelji	19	Cusma	76
Čohilji	72	Corone	76	Črnci (Görz, Gorizia, Go- rica)	14	Cuttiech	81
Čol	32	Coroneo	5	„ (Pinguente, Buzet)	57	Cvekovicca	71
Čolenca	10	Coronichi	75	Črničiči	88	Cvetrež (Canale, Kanal)	11
Čoljava	30	Corridico	68	Črneka	77	„ (Görz, Gorizia, Gorica)	16
Čoller	75	Corsia	59	Črneki	76	Cvetrož	19
Čolleri	74	Corte	57	Črnič	11	Cvitani	73
Čollina sotto Magran	82	Corte d'Isola	58	Črnica	54	Cvitići	70
Čolmo	54	Cortina (Buje)	75	Črničie	16	Cvitki	75
Čolobrida	24	„ (Pirano, Peran)	59	Črnigoji	18		
Čologna	2	Cortinari	74	Črnigoji	19	D.	
Čologna in Monte	3	Cortine	55	Črnika	61	Daber	43
Čolomba	51	Cortivi	73	Črnikal (Capodistria, Ko- per, Kopar)	50	Daila	74
Čolombania	59	Cortivo	74	Črni Kal (Görz, Gorizia, Gorica)	13	Dajčić	59
Čolombar	51	Cortivo	55	Črni Kras	11	Dajčići	69
Čolombara (Cervignano)	21	Cortona (zweimal)	21	Črni Vrh (Buje)	74	Dalje	74
„ (Gradisca, Gradiška)	25	Cosana	12	„ „ (Flitsch, Plezzo, Bovec)	39	Damber	15
Čolombera (Buje)	75	Cosarna	22	„ „ (Tolmein, Tol- mino, Tolmin)	45	Damjanići	70
„ (Montona, Motovun)	77	Cosbana	22	Črnotič	54	Dana	87
„ (Parenzo, Poreč)	79	Cosbana	24	Črnovac	76	Danae	77
Čolombini	55	Cosetto	77	Croazia	25	Danaz	77
Čolonna alle Gorne	51	Cosgliani	80	Crocara	21	Dane (Pinguente, Buzet)	56
Čoloreda	21	Cosina (Capodistria, Ko- per, Kopar)	54	Crocco	74	„ (Sesana, Sežana)	34
Čoludarz	63	„ (Sesana, Sežana)	34	Croce	23	Danielis	74
Čolussa	21	Cosliaco	68	Croce Alta	23	Daniel. Set.	30
Čomargnaco	76	Coslianich	68			Danjeli	69
Čomarzo	75	Cossi	68			Daravišće	11
Čomedon	59	Cossidri	27			Darsella	55
Čomen	30	Cossinosiech	79				
		Cossutti	77				
		Costa	59				

	Seite		Seite		Seite		Seite
Davši	70	Dohrani	70	Dornberg	12	Dubrovica	57
Debeljuhi	70	Dokić	81	Dornovico	22	Duchich	76
Debenje	10	Dol (Canale, Kanal)	11	Dovičići	88	Duga (Cornons, Kormin)	25
Decani	50	" (Capodistria, Koper, Kopar)	52	Dračevac	78	" (Görz, Gorizia, Gorica)	13
Decevi	77	" (Cherso, Cres)	61	Dračevaz	78	Dugo	25
Declich	77	" (Görz, Gorizia, Gorica)	12	Draga (Albona, Labin)	67	Duino	26
Decovich	79	" (Görz, Gorizia, Gorica)	13	" (Albona, Labin) (zweimal)	68	Dujanići	71
Dedno	13	" (Görz, Gorizia, Gorica)	14	" (Canale, Kanal)	10	Dujmovići	69
Defari	72	" (Görz, Gorizia, Gorica)	15	" (Canale, Kanal)	11	Dukić	76
Deklevi	77	" (Haidenschaft, Aidussina, Ajdovščina)	18	" (Capodistria, Koper, Kopar)	54	Duorine	73
Deković	79	" (Pinguente, Buzet) (zweimal)	57	" (Görz, Gorizia, Gorica) (zweimal)	55	Durari	71
Dejić	78	" (Sesana, Sezana)	35	" (Görz, Gorizia, Gorica) (zweimal)	12	Duričići	55
Delich	78	Dolanci	17	" (Görz, Gorizia, Gorica) (zweimal)	13	Dušani	73
Deltini	71	Dolani	50	" (Görz, Gorizia, Gorica)	15	Dutovlje	32
Demanio	21	Dolčani	69	Draga (Haidenschaft, Aidussina, Ajdovščina)	19	Duttoule	32
Denich	74	Dolčić	89	Draga (Lussin, Lošinj)	63	Dvor (Flitsch, Plezzo, Bovec)	38
Dernoklje	39	Dolegna	24	" (Mitterburg, Pisino, Pazin)	70	" (Görz, Gorizia, Gorica)	13
Derozani	76	Dolenja Vas	56	" (Mitterburg, Pisino, Pazin)	71	Dvorani	59
Desela	10	Dolenje (Castelnuovo, Podgrad)	86	" (Pinguente, Buzet)	59	Dvori (Capodistria, Koper, Kopar)	52
Deserto	50	" (Comen, Komen)	32	" (Pirano, Peran)	59	" (Pinguente, Buzet)	56
Deskle	10	" (Cornons, Kormin)	24	" (Tolmein, Tolmino, Tolmin)	47	Dvoričani	72
Deutschruth	44	" (Görz, Gorizia, Gorica)	16	" (Veglia, Krk)	62		
Devetaki (zweimal)	14	Dolenji Konec (Canale, Kanal)	11	" (Volosca, Volosko)	90	E.	
Dević	77	Dolenji Konec (Görz, Gorizia, Gorica)	12	Draga di Lovrana	89	Elberg	15
Devich	77	Dolenji Konec (Görz, Gorizia, Gorica)	14	Draga Lovranska	89	Elleri	55
Devin	26	Dolenji Konec (Görz, Gorizia, Gorica)	16	Dragarski	61	Erjavče	84
Devinsčina	36	Dolga Njiva	11	Draga S. Marina	90	Erkovičići	57
Deželici	68	Dolgi Breg	13	Dragogna	73	Ersischie	69
Dignano	80	Dolgi Hrib	17	Dragogna (Capodistria, Koper, Kopar)	55		
Dilici	54	Dolgi Laz	11	Dragosetti (Dignano, Vodnjan)	80	F.	
Dilizi	54	Dolgo (Canale, Kanal)	9	" (Rovigno, Rovinj)	83	Fabac	77
Diminich	68	" (Görz, Gorizia, Gorica)	17	Dragosiehi	60	Fabaz	77
Diminići	68	Dolica	70	Dragovice	10	Fabbrica	21
Dimišće	15	Dolina (Canale, Kanal)	9	Dragozići	60	Fabče	86
Dimnik	39	" (Canale, Kanal)	11	Dragršće	14	Fabić	70
Dionis	74	" (Capodistria, Koper, Kopar)	52	Draguč	56	Fabrika (Canale, Kanal)	10
Diračje (zweimal)	89	" (Capodistria, Koper, Kopar)	55	Draguch	56	" (Görz, Gorizia, Gorica)	12
Diraki (zweimal)	89	" (Görz, Gorizia, Gorica)	13	Drakovac	63	Fabris	13
Disioti	76	" (Görz, Gorizia, Gorica)	15	Drama	73	Fabrizio	25
Divača	34	" (Görz, Gorizia, Gorica)	17	Dramaz	73	Faca	23
Divazza	34	" (Görz, Gorizia, Gorica)	17	Dražanišće	71	Facchini	76
Divče	31	Dolina di Puzzole	55	Dražina	68	Facchinia	74
Diviachi	75	Dolinei	75	Dregne	67	Fadigovšće	15
Divisići	80	Dolineis	13	Drenje (Albona, Labin)	67	Faiti	55
Divissich	80	Dolinsčina	68	" (Sesana, Sezana)	35	Fajé	75
Divljaki	75	Dolinzi	75	Drenović	57	Fajfar	85
Dobašnica	64	Dolje	44	Drežena	40	Fajman	70
Dobasnizza	64	Dol Kal	11	Drežnica	40	Fajti	33
Dobbia	26	Dol Lom	11	Drfukovi	13	Fakini	72
Doberdó	26	Dolnje Selo	63	Drfusče	13	Falador in Sanco	17
Doberdob	26	Dolnje Selo	67	Drišćevka	71	Faldići	69
Doblar	10	Dolo	81	Drjon	25	Falori	68
Dobolje	23	Dolovo	65	Drmeti	72	Fantinići	57
Dobra	22	Domavić	91	Drndići	71	Faraguni	67
Dobrani	81	Dombrava	15	Drnjevići	89	Farello	21
Dobrava	17	Domci	53	Drnovk	22	Faresina	61
Dobravica (Mitterburg, Pisino, Pazin)	71	Domine	21	Drobočnik (zweimal)	45	Farini	77
" (Parenzo, Poreč)	78	Dončiči	71	Drusbolini	76	Farnei	55
Dobravlje (Haidenschaft, Aidussina, Ajdovščina)	16	Dončiči Dolenji	70	Druzeti	70	Farneto	3
Dobravlje (Sesana, Sezana)	34	Dončiči Gorenji	70	Dubrova	67	Farovž (Canale, Kanal)	10
Dobravzi	82			Dubrova	68	" (Görz, Gorizia, Gorica)	14
Dobree	89			Dubrova	68	" (Görz, Gorizia, Gorica)	15
Dobreci	91			Dubrova Battiala	68	" (Görz, Gorizia, Gorica)	17
Dobrezja	55					Farra	24
Dobrigno	64					Farsorjevi	12
Dobrili	71					Fasana	82
Dobrinj	64						
Dobrova	56						
Dobroyac	82						
Dobrovica	57						
Dobrovo	22						
Doehich	81						
Dodić	78						
Dodich	78						

Seite		Seite		Seite		Seite	
Fatori	69	Flegli	76	Frattra (Albona, Labin)	67	Gardina	74
Fatori	71	Flegi (Montona, Motovun)	75	" (Görz, Gorizia, Gorica)	8	Gardince	13
Fattori	71	" (Pinguente, Buzet)		" (Gradisca, Gradiška)	26	Gardos di sopra	73
Feltrinčevi	12	(zweimal)	57	" (Parenzo, Poreč)	78	Gardos di sotto	73
Feranzan	52	Flego	74			Gargaro	12
Feranzano di Cesari	51	Flitsch	38			Garica	66
Feranzano di Pobeghi	51	Flondar	27			Garica Dolnja	67
Ferenci	89	Florian, Set.	12	Frattia	59	Garica Gornja	67
Ferenzi	77	Floričiči	72	Freddo Casali	21	Gariči	88
Ferfaglia	59	Fobca	13	Freschiči	76	Garina	63
Fergačiči	63	Fogliano	26	Freškici	76	Garizze □	67
Ferkaci	81	Foiba (Albona, Labin)	67	Frlči	88	Garovica	17
Ferki	71	" (Buje)	74	Fučak	68	Gason	54
Ferlani	88	Fojana	22	Fučki	70	Gašpari	89
Ferlanija	88	Folici	70	Fünfenberg	53	Gaspariči	90
Ferlanija	89	Folla (Capodistria, Koper, Koper)	51	Fumadi	85	Gasparinci	68
Ferleti	14	" (Cervignano)	21	Fumetti	81	Gasparini (Albona, Labin)	68
Ferletta	77			Funčiči	71	" (Montona, Motovun) (zweimal)	77
Ferletti	75	Folli	81	Furlani	18	Gaspina	68
Ferliči	90	Fonda Colomba	81	Furlanič	70	Gavardino	51
Ferlini	81	Foni	47	Furlanišče	13	Geme	52
Fermi	74	Fonoviči	73	Furuli	70	Gergossani	81
Fermich	74	Fontana (Albona, Labin)	67	Fuzelovi	12	Germosaj	63
Fernè	51	" (Pinguente, Buzet)	57	Fuzina	19	Geroldia	78
Fernedič	3	" (Rovigno, Rovinj)				Gerusalemme	24
Fernetič (Buje)	75	(Stadt m. e. St.)	50	G.		Gezzi	75
Fernetič (Sesana, Sežana)	33	Fontana di Matterada	75	Gaberje (Canale, Kanal)	9	Ghebo dei Gorghi	51
" (Sesana, Sežana)	35	Fontane (Cervignano)	21	Gaberje (Haidenschaft, Aidussina, Ajdovščina)	16	Ghedda	79
Fernetich	75	" (Parenzo, Poreč)	78	Gaberk	84	Gherdasella	70
Ferri	75	Fontanella	55	Gaberski Konec	13	Ghergheriscia	25
Ferriera	5	Fontanigge	59	Gabonje	64	Gherghinech	68
Ferro	76	Fonti d' Aurisina	5	Gabonjin	64	Ghetto (Buje)	74
Fešti	70	Forchiatis	27	Gabovi	82	" (Görz, Gorizia, Gorica) (Stadt m. e. St.)	8
Feudi	27	Forčiči	57	Gabrija	23	Giacazzi	76
Fevci	19	Fornace	27	Gabrije (Canale, Kanal)	11	Giachich-Radoucich	78
Fianona	68	Fornasari	72	" (Görz, Gorizia, Gorica)	14	Giadreschi	83
Ficoni	52	Fornasine	75	" (Tolmein, Tolmino, Tolmin)	44	Gianchi	78
Ficuri	57	Fornaža	12	Gabrije Dolenje	15	Giardiui	5
Fideli	76	Fornaža	16	Gabrije Gorenje	15	Giassenovizza	79
Fiesso	59	Fornažica	12	Gabrijeliči	71	Giassico	22
Figarola (Capodistria, Koper, Koper)	54	Fornažica	12	Gabrijeliči kod Zareča	73	Giganti	76
" (Pinguente, Buzet)	56	Fornej	52	Gabrijeliči na Bregu	73	Gimino	70
Figli (zweimal)	17	Foschici	76	Gabrovec (Canale, Kanal)	10	Ginata	21
Figovica	13	Foseolino	78	" (Sesana, Sežana)	36	Giorgiži	69
Filaria	74	Foškiči (Mitterburg, Pisino, Pazin)	17	Gabrovica (Capodistria, Koper, Koper)	52	Giričel	55
Fileji	10	" (Montona, Motovun)	76	Gabrovica (Comen, Komen)	30	Giubba	75
Filinič	59	Foškulin	78	Gačiče	90	Giugovazzi	74
Filipai	74	Fradelami	70	Gačnik	16	Giurandvor	62
Filipan	80	Francelj	13	Gadere	59	Giurissania	73
Filipče Brdo	34	Franceschia	59	Gagudei	89	Giurizzani	75
Filipiči	70	Franciči	89	Gaj (Mitterburg, Pisino, Pazin)	70	Giurizzania	75
Filipiči	73	Francini	72	" (Volosca, Volosko)	89	Giurzani	78
Filippano	80	Franciniči	55	Gajan	81	Giusterna	51
Filippini	79	Francoli	68	Gajano	81	Glaubolnici	67
Filošiči	61	Franculi	70	Gajmani	70	Glavani	80
Finci	15	Franelli	90	Gajmoviči	71	Glavanoviči	71
Finderli	57	Franetich	57	Galanti	70	Glavica (Mitterburg, Pisino, Pazin)	69
Finida Inferiore	74	Franetiči	57	Galantiči	53	" (Veglia, Krk)	67
Finida Superiore	74	Franiči (Montona, Motovun)	76	Galič	75	Glavice	74
Fioban	83	" (Volosca, Volosko)	88	Galič	75	Glaviči	71
Fiorini (Buje)	75	Franičič	68	Galiola	63	Glavini	55
" (Montona, Motovun)	76	Francich	68	Gallesano	82	Glavizza	74
Fisella	83	Frankoviči	69	Galligh	75	Glavizze (Buje)	74
Fisine	59	Frankoviči	73	Galignana	70	" (Pola, Pulj)	82
Fiskališče	16	Frantin	61	Galović	68	Glavotok	65
Fišter	70	Franzi	74	Galovich	68	Glem	52
Fiume	51	Franzovič	76	Gambar	71	Glistoni	57
Fiumicello	20	Frascheria	76	Gambo	73	Gliutich	64
Flabetich	57	Frata	12	Gamboz	73	Gljučiči	69
Flabetiči	57	Frata	17	Gapiti	88	Globiči	88
Flajban	83	Fratari	89	Garbina	79	Globna	11
Fleana	22	Fratniki	47	Garbun	10	Globoko	16
Flegari	71	Fratrizza	59	Garda (zweimal)	73		
Flegli	75	Fratrizzi	75				

	Seite		Seite		Seite		Seite
Glubi	45	Gorica □	13	Gradišče (Castelnuovo, Podgrad)	84	Grimaneria	59
Gmajna	13	" (Albona, Labin)	68	" (Comen, Komen)	32	Grimani	69
Gmajna	17	" (Albona Labin)	69	" (Görz, Gorizia, Gorica)	14	Grintavica	69
Gmajnica	19	Gorica (Görz, Gorizia, Gorica) (Stadt m. e. St.)	8	Gradišče (Haidenschaft, Aidussina, Ajdovščina)	18	Grintovec	54
Gobei	73	Gorica (Mitterburg, Pisino Pazin)	70	Gradišče (Sesana, Sežana)	34	Grišič	78
Godniki	14	" (Veglia, Krk)	60	Gradišče (Mitterburg, Pisino, Pazin)	70	Grisich	78
Godnje	32	Gorica Stara in Livnik	17	Gradiscutta (zweimal)	13	Grisignana	74
Görz	8	Goričica (Flitsch, Plezzo, Bovec)	39	Gradiscutta	14	Grisizza	68
Görz □	13	Goričica (Haidenschaft, Aidussina, Ajdovščina)	18	Gradiška	24	Grivatji	12
Goglia	67	Goričica (Pinguente, Buzet)	57	Gradiška-Bruma	24	Griža	70
Gojače	16	Goričice	63	Grado	13	Grizica	68
Gojaki	87	Gorička	63	Grado	20	Grizili	70
Golac (Albona, Labin)	67	Gorinci	69	Gradole	77	Grki	70
" (Castelnuovo, Podgrad)	86	Gorizia	8	Grafenberg □	9	Gričevšče	18
Golaz	67	Gorizia □	13	Grahi	71	Grmovi	61
Goleševa	81	Gorizza	68	Grahovo	44	Grobizze	75
Goli	67	Gorizza	69	Grahovo Brdo	34	Grobnice	70
Goliacchi	74	Gorjani	19	Grandiči (Dignano, Vodnjan)	80	Grobnik	70
Goli Hrib	15	Gorjanovišče	17	" (Mitterburg, Pisino, Pazin)	72	Gročana	54
Golinšče	13	Gorjansko	30	Grant	44	Grofova Dolina	14
Golirišče	15	Gorje	42	Grapa (Görz, Gorizia, Gorica)	16	Grojna	14
Golja	67	Gorjup	11	Grapa (Kirehheim, Circhina, Cerkno) (zweimal)	43	Grojna	15
Goljaki	74	Gorjupi	33	Grapa (Tolmein, Tolmino, Tolmin) (zweimal)	45	Gropada	4
Goljevo	9	Gorkič	17	Grašček	11	Groppia	59
Golli	67	Gornje Selo	63	Grasič	68	Grosarji	11
Gollogorizza	70	Gornje Selo	67	Gravisa	51	Großbergud	88
Golobar	39	Gortan	67	Gravisiaci	76	Großmune	84
Golobi	41	Gospodi	93	Gravizičiči	76	Großrepen	32
Golobičar	68	Gospodi	71	Gravnerji	14	Grotiusca	25
Golobiči	76	Gostinjac	64	Grazigna (dreimal)	9	Grotovšče	25
Golobnjak	17	Govec	17	Grbeti	89	Grotta	24
Golo Brdo	24	Govnjana	71	Grčeti	69	Grottamare	83
Gologorica	70	Gozd	19	Grđinič	70	Grozičiči (zweimal)	70
Gološčice	57	Gozdec	35	Grdo Selo	70	Grožnjan	74
Golovič	90	Grabar	75	Grdovič	71	Grubiši	71
Golovič zdola Ceste	90	Grabec	11	Greben	9	Grubissa	77
Golovič zgora Ceste	90	Grabri (Dignano, Vodnjan)	85	Gregi	69	Grubizza	77
Golubina	81	" (Pinguente, Buzet)	50	Gregorač	16	Grudenea (zweimal)	45
Golzana □	81	Grabrova kod Carina	90	Gregoričiči	52	Grudič	68
Gomila	45	Grabrova kod Horiča	90	Gregorišče	25	Grudich	68
Gomile	11	Grabrova kod Marasi	90	Gregur	81	Grumazzi	82
Gomilla di sopra	74	Grabrova kod Milaca	91	Gregurovi	81	Grzančiči	91
Gomilla di sotto	74	Grabrovica	67	Gremonia	74	Grzančini	89
Gomilnica	11	Gracco	71	Grestiči	72	Gržani (zweimal)	71
Gondolič	67	Gračišče	52	Greta	2	Grželji	19
Gondolich	67	Gračišče (Mitterburg, Pisino, Pazin)	70	Greta Spodnja	3	Gržetičiči	89
Gondolof	67	" (Veglia, Krk)	65	Greta Zgornja	3	Gržiči	89
Gonjačiči	55	Grad (Canale, Kanal)	10	Gretta	2	Gržini (zweimal)	70
Gora	12	" (Görz, Gorizia, Gorica)	13	Gretta di sopra	3	Gržiničiči	72
Gordia	55	" (Pinguente, Buzet)	56	Gretta di sotto	3	Gržon in Čepinar	87
Gorenja Vas (Canale, Kanal)	10	Gorenje (Haidenschaft, Aidussina, Ajdovščina)	18	Grgani	69	Guardiella (Buje)	74
" " (Görz, Gorizia, Gorica)	13	Gorenje (Sesana, Sežana)	34	Grgar	12	Guardiella (Triest Vororte, Trieste Suburbio, Tržaška Predmestja)	2
" " (Pinguente, Buzet)	56	Gorenje Polje	9	Grgeci	70	Gubovica	81
Gorenje (Haidenschaft, Aidussina, Ajdovščina)	18	Gorenji Konec (Canale, Kanal)	11	Grginčiči	68	Gulji	19
Gorenje (Sesana, Sežana)	34	Gorenji Konec (Capodistrija, Koper, Kopar)	53	Grginčiči	68	Gullich	79
Gorenje Polje	9	Gorenji Konec (Görz, Gorizia, Gorica)	12	Grgoričiči	69	Gunjače-Bala	13
Gorenji Konec (Canale, Kanal)	11	" (Görz, Gorizia, Gorica)	14	Grgoričiči	57	Guran	81
Gorenji Konec (Capodistrija, Koper, Kopar)	53	" (Görz, Gorizia, Gorica)	14	Grgorinčiči	57	Guriani	74
Gorenji Konec (Görz, Gorizia, Gorica)	12	" (Görz, Gorizia, Gorica)	15	Grgurin	89	Gusana	74
" " (Görz, Gorizia, Gorica)	14	Gradine	79	Grič (Canale, Kanal)	11	Gušterini	72
" " (Görz, Gorizia, Gorica)	15	Gradinja	76	" (Görz, Gorizia, Gorica)	15	Gustičiči	91
" " (Görz, Gorizia, Gorica)	16	Gradinje (Mitterburg, Pisino, Pazin)	70	" (Haidenschaft, Aidussina, Ajdovščina)	18	Guštini	71
Gorenji Kraj	68	" (Montona, Motovun)	76	Grignano	5	Guttenegg	87
Goretin	72	" (Sesana, Sežana)	32	Griljevšče	11	Guzini	70
Gorgo (Cervignano)	21	Gradisca	24	Grimalda	56	Gužnik	19
Gorgo (Pirano, Perau)	59	Gradisca-Bruma	24	Grimaldi	76		

H

Haidenschaft	16
Hajnožiči	72
Halaja	68
Halajei	68
Haldej	90
Halmac	63
Haluzi Dolenji	70
Haluzi u Ceru	70

	Seite		Seite		Seite		Seite
Košina	41	Kranjsko	68	Krpani (Görz, Gorizia, Gorica)	15	L.	
Kosinosić	79	Kranjsko Selo	68	" (Pinguente, Buzet)	57	Labignan	76
Košljani	80	Krapan (dreimal)	67	Kršan	68	Labin	66
Košljun	65	Krapeži	18	Kršanci	70	Labinaz	77
Kosovelje	30	Kras (Canale, Kanal)	9	Kršani	81	Labinči	76
Kostabon	14	" (Canale, Kanal)	11	Krsanjin	90	Labinje	42
Koštabona	54	" (Mitterburg, Pisino, Pazin)	71	Kršenj	11	Labin Predmestje	66
Kostanjevica (Canale, Kanal)	9	" (Pinguente, Buzet)	57	Kršikla	70	Labin Predmjesto	66
" (Comen, Komen)	32	" (Veglija, Krk)	64	Krti	19	Labinsko	89
Kostanjevica (Görz, Gorizia, Gorica) (Stadt m. eig. St.)	9	" (Veglija, Krk)	65	Krtinovic	32	Labor	52
Kostanjevje	23	Krašani	72	Krtobreg	54	La Cavallerizza	21
Kostrčane	68	Krašček	13	Krtovišče	16	Lačenberg	19
Košuti	77	Krašica	76	Krujeli	69	Lacmartin	64
Kotišče	17	Krašice	72	Krujčji	89	Laco	75
Kotle	56	Krasno	12	Krušcevi	12	Lacosegliaz	76
Kovač (Cormons, Kormin)	23	Krašovec	18	Kruševjak	55	Lacovich	78
" (Montona, Motovun)	77	Kravarič	69	Krušiči	89	Ladavec	73
Kovači (Albona, Labin)	68	Kravavica	81	Krušvari	56	Ladih	82
Kovači (Haidenschaft, Aidussina, Ajdovščina)	18	Krbavčič	57	Krvavec	10	Ladin	68
Kovači (Mitterburg, Pisino, Pazin)	70	Krbune	70	Krvavi Potok	55	Ladra	40
Kovačič	57	Krčim	67	Krži	61	Laganisi	76
Kovačičevi	13	Krčuli	70	Kučbed	50	Laginji	70
Kovačini	61	Krebeli	69	Kuberton	74	Lago di Fraghena	82
Kovačovšče	18	Kred	40	Kučeli	88	Lagrimona	59
Kovčice	86	Kregolišče	28	Kučeli Dolnji	88	Lahajnarji	18
Kozana	12	Kremenca	9	Kučeli Gornji	88	Laharn	43
Kozančevi	13	Kremence	11	Kučelj	13	Lahka	10
Kozarin	66	Kremence	45	Kučibreg	76	Lahov Grič	18
Kozarna	22	Kremenič	16	Kučiči (Mitterburg, Pisino, Pazin)	69	Lahovšče	18
Kozarsče	46	Kremenič	64	" (Volosca, Volosko)	89	Lakmartin	64
Kožbana	22	Kremenovec	11	Kudla	25	Lakoseljac	76
Kožbana	24	Krepa	33	Kugeji	18	Laković	78
Kozina (Capodistria, Koper, Kopar)	54	Kreplje	32	Kuhari (Mitterburg, Pisino, Pazin)	70	Laleti	68
" (Sesana, Sežana)	34	Kresija	37	" (Mitterburg, Pisino, Pazin)	71	Lalovich	74
Kozinšče	25	Kresini	70	" (Pinguente, Buzet)	57	Lama	74
Kozirišče	14	Krestenica	10	Kuhinja	41	La Motta	21
Kozjane	86	Kreuzerberg	70	Kučiči	80	Lanci	71
Kozjapara	17	Krgišče	13	Kuk	44	Lančiči	71
Kožljak	68	Kringa	68	Kukac	79	Langoris	22
Kožljanič	68	Krisk	63	Kukani	18	Langovica	13
Kožlovič	55	Krištani	69	Kukičiči	89	Lanišče	56
Kozmarice	47	Krištofič	73	Kukla	39	Lanischie	56
Kozuli	88	Kriva	89	Kukuljani	89	Lanterna	75
Kožuli	89	Krivica	63	Kukurini	72	Laste	51
Kračica	10	Križ	34	Kuličiči	89	Lašti	17
Kraj (Veglija, Krk)	62	Križada	13	Kulot	17	Lastivnica	11
" (Volosca, Volosko)	90	Križalevica	71	Kumini	67	Lauro	52
Krajcerbreg	70	Križanci	70	Kunčiči	15	La Valle	25
Kraj Dolnji	90	Križenca	17	Kunčiči	61	Lavarigo	82
Kraj Drage	68	Križice	55	Kunčiči	72	Lavoran	55
Kraj Drage	68	Križmani	70	Kunčiči	68	Lavorè	59
Krajec	11	Križmani	71	Kunčiči	61	Laz (Canale, Kanal)	11
Kraj Gornji	90	Križmanič (zweimal)	76	Kunčiči	72	" (Comen, Komen)	31
Krajna Vas	34	Križmanj	70	Kunčiči	61	" (Görz, Gorizia, Gorica)	12
Krajniki	14	Križno	13	Kunčiči	72	" (Görz, Gorizia, Gorica)	16
Kralj	57	Krk	64	Kunčiči	68	Lazaričiči	68
Kralji Dolenji	72	Krkavec	54	Kupizi	27	Laze	75
Kralji Gorenji	72	Krkavec	87	Kureli	56	Lazec	43
Kramarica	15	Krmei	52	Kurelić	70	Lazi (Canale, Kanal)	10
Krančiči (Dignano, Vodnjan)	81	Krmenica	66	Kurelovič	70	" (Görz, Gorizia, Gorica)	16
" (Mitterburg, Pisino, Pazin)	70	Krn	40	Kurimšče	13	" (Kirchheim, Cirkchina, Cerkno)	43
Kranjci (Albona, Labin)	68	Krnica (Dignano, Vodnjan)	80	Kurjee	43	" (Mitterburg, Pisino, Pazin) (zweimal)	72
" (Mitterburg, Pisino, Pazin)	69	" (Flitseh, Plezzo, Bovec)	39	Kuršibulje	13	" (Tolmeu, Tolmino, Tolmin)	45
" (Volosca, Volosko)	88	Krničari	70	Kuršiči	91	" (Volosca, Volosko)	88
Kranjčiči	70	Krnič	43	Kušarji	9	Lazine	16
		Krog	55	Kušarji	10	Lasišče	72
		Krogar	11	Kušiči	18	Lazna (Canale, Kanal)	11
		Krogle	52	Kušnik	11	" (Görz, Gorizia, Gorica)	12
		Kronberg	14	Kuštrin	11		
		Kropinjak	56	Kutič	81		
		Krožiči	57	Kuzin	25		
		Krpaci	68	Kuzma	76		
				Kuzmičiči	89		
				Kvaliči	69		
				Kviško	12		

	Seite		Seite		Seite		Seite
Mamići	88	Marfani	72	Maruzzi (Dignano, Vodnjan)	81	Mazzoletta (zweimal)	21
Mamići	89	Margetenea	12	" (Montona, Motovun)	76	Mazzoria (zweimal)	59
Mamilović	75	Maria Luigia	83	Marzana	80	Mazzul	74
Mamilovich	75	Mariano	26	Marzanè	59	Mečari	71
Manadel	75	Marich (Albona, Labin)	68	Marzanedo	59	Mečarići	73
Mančići	91	" (Rovigno, Rovinj)	82	Marzani	71	Mechis	77
Mandalenić (zweimal)	57	Marići (Albona, Labin)	68	Masora	43	Mechisia	77
Mandasi	57	" (Rovigno, Rovinj)	82	Massimiliano	83	Medachi	79
Mandassi	57	Marina della Rotta	21	Maštelici	77	Medaki	79
Mandići (Mitterburg, Pisino, Pazin)	70	Marina Santa	83	Mastellići	77	Medalayac	71
" (Volosca, Volosko)	89	Marinčevina	70	Matajur	41	Medana	24
Mandišće	73	Marinci	57	Matalda	63	Medančići	70
Mandria Prima	27	Marinčić (Buje)	75	Matani	29	Medanišće	72
Mandria Seconda	27	" (Pinguente, Buzet)	57	Matanovišće	16	Medanjsko	25
Mandrija (Görz, Gorizia, Gorica) (zweimal)	12	Marincich	75	Mataun	34	Medea	24
" (Görz, Gorizia, Gorica)	15	Marincich Canal	75	Matejini	89	Medeazza	26
" (Volosca, Volosko)	88	Marinčići	57	Matejini	89	Medeghia (zweimal)	59
Mandriol	81	Marinčić Kanal	75	Matelić	75	Medelini	75
Manfredi	11	Marinići	88	Matelich	75	Medići	76
Manjadvorci	80	Marinjaši	72	Matelli	81	Medigi	72
Mantelovšće	19	Marinsea	63	Materija	86	Medivić	79
Manzano	54	Marinška	63	Materizza	9	Medivich	79
Manzinovaz	52	Marinuzzo	81	Matešina	69	Medizzi	76
Marancini	53	Marišće	72	Matežini	88	Medja Vas	26
Marandin	57	Markiči	10	Matić	77	Medolino	82
Maranzini	53	Markiči	11	Matići	71	Medoši	59
Marasi (Mitterburg, Pisino, Pazin)	71	Markoči (Albona, Labin)	67	Matijaši	70	Medossi	59
" (Parenzo, Poreč)	78	Markoči (Mitterburg, Pisino, Pazin)	71	Matiki	70	Medrija	11
Maraskini	70	Markolin	57	Matiski	57	Medulin	82
Marassi	78	Markolini	67	Matiskići	70	Medvedovšće	18
Marboi	51	Marmorje	15	Matjuci	68	Medveja (Pinguente, Buzet)	57
Marčana	80	Markovae	77	Matkići	70	" (Volosca, Volosko)	89
Marčani	71	Markovići	89	Matkovići	72	Melna Dolina	16
Marčani	72	Markovija	70	Matohanci	82	Mejari	57
Marčelji	88	Markovšćina	86	Matorelia	57	Meja	15
Marceljska Draga	89	Markulini	89	Matorelja	57	Mekiš	77
Marchenigla	56	Marmorje	15	Matosović-Krunčić	79	Mekišica	77
Marchetti (Buje)	74	Marogovnik	12	Matterada	74	Melara	3
" (Dignano, Vodnjan)	81	Marović	81	Matteria	86	Meline	16
Marehioli	25	Marovich	81	Mattich	77	Melinka	11
Mareibreg	57	Marseti	72	Mattuzzi	68	Melnica	80
Marčići	68	Marsić (Parenzo, Poreč)	78	Mattossovich-Crunčić	78	Meloni	75
Marelliana	27	" (Veglia, Krk)	62	Mattuglie	88	Melottia	59
Mareinica	68	Marsich (Parenzo, Poreč)	78	Mattulich	79	Menderi	91
Mareinizza	68	" (Veglia, Krk)	62	Mattulini	79	Mengar	47
Mareolin	57	Marsići (Montona, Motovun)	76	Matuhini	72	Mengići	70
Mareolini	67	Marsići (Pinguente, Buzet)	56	Matulić	79	Mengore	47
Mareon	68	Martić	70	Matulji	70	Mengotti	74
Mareottini	26	Martina	90	Mattulji	88	Mercaduzzo	24
Mareovaz (Montona, Motovun)	77	Martinače	57	Mattulji	71	Merče	34
" (Pirano, Peran)	59	Martinčić (Buje)	75	Mauretici	76	Merine	63
Marcovici	76	" (Volosca, Volosko)	89	Maurici	81	Merische	72
Marcuzzi	67	Martineich	75	Maurović	70	Merišće	72
Mareuz	81	Martinez	74	Maurovići	70	Merišće	43
Marečići	71	Martini	18	Mavernik	13	Merlada	75
Mareda	74	Martinjaći	89	Mavhinje	30	Merlera	83
Marenfels	57	Martinjak	13	Mavri (Mitterburg, Pisino, Pazin)	70	Merleti	71
Maresego	52	Martinjak	17	" (Veglia, Krk)	67	Merliki	57
Maresego	53	Martinšćak	55	" (Volosca, Volosko)	89	Merna	14
Maretić (Albona, Labin)	68	Martinšćica	60	Mavrich	57	Mernico	24
" (Montona, Motovun)	77	Martin, Set.	12	Mavrići (Dignano, Vodnjan)	81	Mernik	24
Maretich (Albona, Labin)	68	Martin, Set.-Quisca	12	" (Mitterburg, Pisino, Pazin)	69	Mešaji	85
" (Montona, Motovun)	77	Martinući	15	" (Pinguente, Buzet)	57	Mesari	18
Maretići	71	Marušić (Buje)	74	" (Volosca, Volosko)	88	Mesarići	57
Marezige	52	" (Montona, Motovun)	76	" (Volosca, Volosko)	89	Mešnjak	11
Marezige	53	Marušiči (Görz, Gorizia, Gorica)	12	Mavrovija	70	Metti	75
		" (Mitterburg, Pisino, Pazin)	73	Mazarići	68	Mezzari	71
		Maruška	57	Mazinjica	57	Mezzavilla	25
		Marussich (Buje)	74	Mazuki	91	Mianich	77
		" (Montona, Motovun)	76	Mazzalovo	25	Micatovich	79
				Mazzarichi	68	Mietich	79
						Michael, Set.	14
						Micheli	68

	Seite		Seite		Seite		Seite
Michelich	79	Mjanič	77	Momiano	74	Monte S. Maria	27
Micoglizze □	63	Mlačenlaz	11	Momiano di sopra	74	Montetoso	54
Miculiech	57	Mlačica	13	Momiano di sotto	74	Monte Valeran	83
Midian	81	Mladeniči	89	Momorano	81	Monte Zotta	83
Mihalj	39	Mlaka (Haidenschaft, Aidussina, Ajdovščina)	19	Momorano	81	Monti (Buje)	74
Mihalji	80	" (Kirchheim, Circhina, Cerčno)	43	Mompaderno	78	" (Capodistria, Koper, Kopar)	54
Mihci	57	Mlake	57	Monastero	20	" (Pinguente, Buzet)	56
Mihčiči (Albona, Labin)	68	Mlin	12	Moncalvo	84	" (Pinguente, Buzet)	57
" (Mitterburg, Pisino, Pazin)	72	Mlin	15	Monchierlongo	51	Monti Bastich	74
Miheli (Albona, Labin)	68	Mlini (Karfreit, Caporetto, Kobarid)	41	Moncittà	76	Montié	82
" (Capodistria, Koper, Kopar)	54	" (Pinguente, Buzet)	57	Moncolano	5	Monticchio	82
" (Haidenschaft, Aidussina, Ajdovščina)	18	Mlinsko	40	Mondelaco	51	Monticello (Buje)	74
Mihelič (zweimal)	88	Mljagosti	69	Mondemur	79	" (Cormons, Kormin)	22
Miholjašica	61	Mlum Grande	56	Mondelacotto	3	Montignano	52
Miholjice □	63	Mlum Piccolo	56	Monfalcone	26	Montisana	79
Mihotiči	89	Mlum Veli	56	Monfalcone Città	26	Montona (Cormons, Kormin)	23
Mihovilič	65	Mocchetta	13	Monfiorenzo	51	" (Montona, Motovun)	74
Mija	41	Mocè	53	Monghebo	78	Montreo	76
Mikatović	79	Mocenighi	76	Monsalce	78	Montrilj	76
Mikel	11	Mocibob	75	Montagna	67	Montrino	59
Mikelč	79	Močila	9	Montagna	69	Monumenti	83
Miklav	71	Močile	9	Montagnol	75	Monvé	51
Miklavi	19	Mocorič	76	Monte (Buje)	74	Morari	75
Miklosan	63	Močvirje	13	" (Buje) (zweimal)	75	Moraro (Cormons, Kormin)	24
Mikoli	14	Moderna	39	" (Capodistria, Koper, Kopar)	54	" (Montona, Motovun)	75
Mikoti	68	Moderzelj	11	" (Pirano, Peran)	59	Morer	59
Mikulč	72	Modiano	59	" (Veglia, Krk)	64	Moreri	3
Mikulč	73	Modreja	44	Monte Arena	83	Morgani (Pirano, Peran)	59
Mikuljani	69	Modreje	44	Monte Ariol	81	" (Rovigno, Rovinj)	82
Milanesi	77	Modrušani	70	Monte Basacul	75	Morgantič	79
Milanezi	70	Moferdini (zweimal)	69	Monte Belletich	76	Morgo	21
Milanović	77	Mogober	25	Montebello Inferiore	5	Morno	75
Milanovich	77	Mohori	69	Montebello Superiore	5	Morona	21
Milanovič	71	Mohorič (Mitterburg, Pisino, Pazin)	71	Montecal	77	Morosia	59
Milanovič	72	" (Montona, Motovun)	76	Montecalvo	59	Morosini	82
Milasič	68	" (Volosca, Volosko)	89	Montecanciani	76	Morovič	71
Milčetič	74	Mohorin	13	Monte Canore	83	Morsano	21
Milecetič	64	Mohorinč	57	Monte Capeletta	83	Morsko	10
Mile	54	Mohorini (Comen, Komen)	29	Monte Carbonera	83	Mortar	63
Milessa	77	" (Görz, Gorizia, Gorica)	15	Monte Castagner	83	Mortesins	20
Milič	76	" (Mitterburg, Pisino, Pazin)	71	Monte Castiglione	5	Mortesins di sopra	21
Milič	77	Moja	57	Monte Cini	73	Mortesins di sotto	21
Milič	70	Mokrilaž	39	Monte della Madonna di Strugnano	59	Moščenice	90
Miličič	71	Mokrini	10	Monte del' Era	83	Mosehienizze	90
Milih	88	Molamatta (zweimal)	24	Monte del Principe	76	Mossa	24
Milinki	69	Moliboga	81	Monte di Cormons	22	Most	11
Miljavei	71	Molinari	57	Monte di Servola	5	Mostanjaja	45
Miljavei	71	Molinderio	79	Monte Fiaseone	3	Mostarji	11
Millieh	76	Molin di Ponte	21	Monte Gherba	74	Mostee v Krojni	13
Millieh	77	Molini (Albona, Labin)	69	Monte Gherbaz	73	Most na Soči	14
Milocanovich	77	" (Pinguente, Buzet)	57	Monte Ghro	83	Mostra	59
Milochi	55	" (Triest Vororte, Trieste Suburbio, Tržaška Predmestja)	3	Monte Gobbo	83	Motovun	74
Milohnich	64	Molini Nuovi	83	Monte Grande	82	Movčan	55
Milohanič	69	Molini Vecchi	83	Monte Grande	83	Movraž	56
Milohanič	73	Molin Nuovo	23	Monte Grosso	83	Moženi	29
Milohni	88	Molino (Buje)	75	Monte Marzari	75	Moženca (zweimal)	39
Milohnič	64	Molino (Cervignano)	21	Monte Monvidal	83	Mozzatto	74
Milokanović	77	Molino a Vento	3	Montenetto	75	Mraki (Canale, Kanal)	14
Milotič Breg	71	Molino Blas	81	Monte Palcih	75	" (Mitterburg, Pisino, Pazin)	71
Milotič	69	Molino Cemerich	77	Monte Pilato	77	" (Pinguente, Buzet)	57
Milovč	64	Molino Novi	81	Monte Ritossa	77	" (Volosca, Volosko)	89
Miloveich	64	Molin Sdobba	29	Monte Romano	74	Mrcina	16
Miniera	57	Molin sotto Cosarna	23	Monte Santo	15	Mrčina	10
Miramar	4	Molinut	25	Monte S. Daniele	83	Mrčinja	10
Mirandia	75			Monte S. Donà	83	Mrčko	87
Miren	14			Monte Seline	83	Mrevlevi	18
Mirenska Cesta	17			Monte Serpo	83	Mrežnik	15
Mišček	10			Monte S. Giorgio	83	Mrljaki	15
Miseri	89			Monte S. Giovanni	83	Mrše	86
Misliče	34						
Mišnik	35						
Mittelbreth	38						
Mitterburg	70						

	Seite		Seite		Seite		Seite
Ossegliano	16	Palunizza	76	Pečine (Tolmein, Tolmino, Tolmin)	44	Peteki (Capodistria, Koper, Kopar)	53
Ossero	62	Palušče	13	Pečki	52	" (Dignano, Vodnjan)	80
Oštini	19	Pamići	69	Pečno	10	" (Montona, Motovun)	76
Oštrobradić	64	Pamići	70	Pecovizza	77	Peterei	88
Ostrovica	86	Panača	81	Peđena	72	Petereoli	70
Ostrožnik	45	Panazza	81	Pedrija	19	Peter, Set. (Görz, Gorizia, Gorica)	14
Ostrožnik Dolenji	16	Pantere di sotto	77	Pedrola	75	" " (Volosca, Volosko)	90
Ostrožnik Gorenji	16	Pantiago	59	Pedrola Pauluzzi	75	" " (Volosca, Volosko)	91
Otalež	42	Pantiera	21	Peganska	17	Petesici (Mitterburg, Pisino, Pazin)	70
Otalež-Vrh	43	Paoletici	76	Pehlji	91	" (Montona, Motovun)	76
Otava	16	Paoletti	74	Pehljin	88	Petešje Selo	70
Otlica	18	Papariano	20	Pekaji	73	Petki	53
Otočani	70	Paprata	66	Pekel	19	Petkovići	71
Otok	12	Paradiso (Albona, Labin)	68	Pekići	81	Petohlebi	73
Ovčja Draga	14	" (Dignano, Vodnjan)	81	Pelegrinuzzi	21	Petrača	16
Ovčja Draga (zweimal)	17	Parazet	76	Peljaki	69	Petretić	75
Ovsje	11	Pared	35	Pendice di Scoreola	5	Petretich	75
Oželjan	16	Paredine	83	Pengari	57	Petričevi	61
Oželjansček	16	Parenzo	78	Peničići	57	Petrići	70
Ozrenj	15	Parezago	59	Penj	11	Petrinčići	72
P.							
Pačalati	72	Pariži	69	Peraj	57	Petrinje	54
Pačić	81	Pariži	71	Peralčići	70	Petrovia	74
Pacich	81	Parobanovšče	18	Peran	58	Petrovica (Mitterburg, Pisino, Pazin)	72
Pacovich	76	Pas	70	Peran Mesto	58	" (Sesana, Sežana)	37
Padena	58	Pasjak	86	Peran Okolica	58	Petrovići (zweimal)	71
Paderno (Capodistria, Koper, Kopar)	51	Pasja Vas	50	Perariol	51	Petrovo Brdo	44
Paderno (Capodistria, Koper, Kopar)	54	Pasji Rep	16	Perati	41	Pevma	14
Paderno (Pirano, Peran)	59	Paskiniče	57	Perbla	45	Pevmica Malen	14
Padež (zweimal)	87	Paskonišče	17	Percati	77	Pevmica pri Strgarjih	15
Padrič	4	Pasljon	25	Perci	57	Piacentino	51
Padrič	4	Pasljun	59	Perčić	68	Piaggio	59
Paduan	13	Pasljun	59	Perčići (Mitterburg, Pisino, Pazin)	70	Piano di S. Anna	5
Pagaran	85	Passini	76	" (Volosca, Volosko)	89	Pianura	74
Pagliar	77	Passudia	74	Perčiči	68	Piari	69
Pagovica	56	Pastoršič	77	Perčići	70	Piazzutta	8
Pahače	19	Pasturano	51	Perčiči	68	Pičan	72
Pahoršče	15	Pašutići	57	Perčići	68	Picini	83
Paich	76	Paugnano	54	Perčići	68	Picich	69
Pajari	79	Pauletici	76	Perčići	68	Pičiči	69
Pajc	76	Paulia	74	Perčići	68	Pičigo	65
Pajci	69	Paulica	84	Perčići	68	Pički	69
Pajcovich	81	Paulich	81	Perčići	68	Picoparija	57
Pajković	81	Pauliči	81	Perčići	68	Pičulini	10
Paković	76	Pavati	75	Perčići	68	Pičulini	12
Pakovišče	17	Pavel	11	Perčići	68	Picupari	69
Palača	17	Pavetič	69	Perčići	68	Piemonte	74
Paladini (Montona, Motovun)	75	Pavetič	69	Perčići	68	Pieris	28
" (Pinguente, Buzet)	56	Pavič	75	Perčići	68	Pietrabianca	53
Paladnjaki	70	Pavičevci	73	Perčići	68	Pietra Rossa	27
Palazetto	75	Pavich	75	Perčići	68	Pifari	70
Palazzatto	21	Pavići	81	Perčići	68	Pighini	76
Palazzol Grande	63	Pavinići	89	Perčići	68	Pigini	55
Palčić	75	Pavizzi	81	Perčići	68	Pikči	17
Palčići	72	Pavletiči	53	Perčići	68	Piki	41
Pali	18	Pavletiči (Mitterburg, Pisino, Pazin)	69	Perčići	68	Pikola	25
Palihi	88	" (Mitterburg, Pisino, Pazin)	73	Perčići	68	Pikulići	70
Palisca	74	" (Volosca, Volosko)	88	Perčići	68	Pilari	68
Paliska	74	Pavlica	84	Perčići	68	Pilati (Mitterburg, Pisino, Pazin)	72
Pališki	68	Pavliči	81	Perčići	68	" (Montona, Motovun)	76
Paljar	77	Pavliniči	70	Perčići	68	Pileovich	83
Paljevo	11	Pavlinišče	17	Perčići	68	Pilepići	89
Palji	72	Pavšiči	11	Perčići	68	Piletici	72
Paljkišče	14	Paz	70	Perčići	68	Piljani	71
Palki (Görz, Gorizia, Gorica)	14	Pažanići	71	Perčići	68	Pilković	83
Palki (Haidenschaft, Aidussina, Ajdovščina)	18	Pazin	70	Perčići	68	Pilošče	12
Palù	51	Pazin Stari	72	Perčići	68	Pincini	74
Palud	25	Pazzugo	59	Perčići	68	Pinesich (Dignano, Vodnjan)	81
Paludi	23	Peč	14	Perčići	68		
Paluduzzo	21	Pečan	11	Perčići	68		
Palunica	76	Pečari	71	Perčići	68		
		Pečenje	90	Perčići	68		
		Pečenkovi	18	Perčići	68		
		Pečine (Pola, Pulj)	83	Perčići	68		

	Seite		Seite		Seite		Seite
Pinesich (Veglia, Krk) ..	64	Pliskovica	30	Podmeja	55	Polhar	17
Pinezić	64	Ploče	72	Podmelec	44	Poli	76
Pinezići (Dignano, Vod-		Plohi	41	Podmerišče	55	Polica	18
njan)	81	Plomin	68	Podnebiju	63	Poliči	69
" (Mitterburg, Pi-		Plusini	69	Podnivec	43	Poljedre	74
sino, Pazin)	69	Plužne (Flitsch, Plezzo,		Podol	60	Poli Farož	70
" (Veglia, Krk) ..	65	Bovec)	38	Podolci	63	Poli Grka	55
Pinguente	54	" (Görz, Gorizia, Go-		Podol Grande	61	Poli Kala	71
Pinguente	56	rica)	16	Podol Mali	61	Polinišče	15
Pintarji	14	" (Kirchheim, Cir-		Podol Piccolo	61	Poli Pilja	71
Pintarji	15	china, Cerknjo) ..	43	Podol Veli	61	Poli Šanki	55
Pintori	57	Pobeghi	50	Podoreh	45	Poliski	87
Pinzani	76	Pobnišče	13	Podorehi	45	Poljaki	81
Piovania	59	Pobri	88	Podpeč	52	Poljane (Castelluovo,	
Pirano	58	Poče	43	Podpecehio	52	Podgrad)	84
Pirano Città	58	Počekaj	57	Podpečina	55	" (Cherso, Cres) ..	61
Pirano Contorni	58	Počivalo	12	Podpoznik	24	" (Comen, Komen) ..	32
Pirano Umgebung	58	Počivalo	17	Pod Prevalom	15	" (Görz, Gorizia,	
Pirčevi	13	Podazina	77	Podprvič	43	Gorica)	16
Pirjevci	18	Podbela	40	Podravna (Canale, Kanal)	9	" (Kirchheim, Cir-	
Pišak	76	Podbeže	84	" (Görz, Gorizia,		china, Cerknjo) ..	43
Pisari	57	Pod Borštom	17	Gorica)	15	" (Lussin, Lošinj) ..	63
Piščanci	81	Podbrdo (Canale, Kanal)	11	Podravno	9	" (Monfalcone,	
Piščanci	5	" (Tolmein, Tol-		Podrebar	57	Tržič)	26
Pišće	77	mino, Tolmin) ..	44	Podrečak	55	" (Volosca, Vo-	
Pischie	77	Podbreg	57	Podrevnik	14	losko)	89
Pischietta	74	Podbreže	34	Pod Robom	16	" (Volosca, Vo-	
Piscine	59	Podbritof	17	Pod Robom	15	losko)	90
Piscino	59	Podbrje	17	Pod Rovtom	45	Poljanice	70
Piscovizza	77	Podbukovo	43	Podrtija	16	Poljea Dubravica	73
Pisino	70	Pod Čelom	39	Podsabotin	14	Polje (Albona, Labin)	67
Pisinyecchio	72	Pod Čelom	39	Podsalojve	11	" (Albona, Labin) ..	68
Pisk Grosarji	11	Podčepovna	12	Podselo (Canale, Kanal)	11	" (Cherso, Cres) ..	61
Piskovica	77	Podčepovnik	45	" (Tolmein, Tol-		" (Kirchheim, Cir-	
Pisoni	74	Pod Cesto	15	mino, Tolmin) ..	47	china, Cerknjo) ..	43
Pissach	76	Podčuk	19	Podsenica	15	" (Lussin, Lošinj) ..	63
Pitanec	85	Podestarih	74	Pod Skalo	39	" (Mitterburg, Pi-	
Pitorio	57	Pod Frato	15	Pod Školjem	15	sino, Pazin)	71
Piuchi	74	Podgače	56	Podskrilje	19	" (Pinguente, Buzet)	56
Pivol	59	Podgolei	16	Pod Sovdanom	19	" (Pinguente, Buzet)	57
Pizzacca	21	Podgora	14	Podšpik Dolenji	11	" (Pola, Pulj)	83
Pizzal	79	Podgorac	57	Podšpik Gorenji	11	" (Veglia, Krk)	64
Pizzilongo	75	Podgorje	54	Podstaje	55	Poljica	64
Pizzolon	55	Podgovaje	10	Podstaje	55	Poljica II	65
Pizzudo	75	Podgozd (zweimal)	13	Podstermerica	39	Poljice (Kirchheim, Cir-	
Plače	18	Pod Gozdom	11	Pod Stjene	71	china, Cerknjo) ..	42
Planigo	76	Podgrac	15	Pod Sv. Markom	14	" (Mitterburg, Pi-	
Planina (Karfreit, Capo-		Podgrad (Castelluovo,		Pod Sv. Trojico	15	sino, Pazin)	70
retto, Kobarid) ..	41	Podgrad)	84	Pod Sv. Trojicu	71	Poljubinj	44
" (Kirchheim, Cir-		" (Sesana, Sezana)	34	Podturo	39	Polog (Görz, Gorizia, Go-	
china, Cerknjo) ..	42	Pod Gradom	13	Podugar	11	rica)	16
Planina na Polji	41	Podgraje	86	Podupčie	61	" (Tolmein, Tolmino,	
Planiščiki	14	Podgrič	10	Podvinje	67	Tolmin)	45
Planjave	54	Podgriva (Canale, Kanal)	11	Podvoravica	21	Polovnik	39
Plat	61	" (Görz, Gorizia,		Pod Vrtom	11	Polubino	44
Plava	10	Gorica)	16	Pod Zapadi	70	Polveriera Vecchia	3
Plava	11	Pod Grivo	12	Podzemljuh	15	Pomer	82
Plave	10	Podgriza (zweimal)	57	Poffar	23	Pomjan	54
Plave na desnem bregu		Pod Hribom	11	Pogana	63	Pompeiano	51
Soče	10	Podhum	19	Poggi di S. Anna	5	Pomužnjak	67
Plave na levem bregu Soče		Podhumaršče	12	Pogled	88	Ponikve (Sesana, Sezana)	32
Plavia	54	Podklop	16	Pogliane	90	" (Tolmein, Tol-	
Plavija	54	Podklopec	39	Poglie	67	mino, Tolmin) ..	44
Plavnik	65	Podklopnik	11	Poglie di Rozzo	58	Ponte (Cervignano)	21
Plazi	41	Podkobilica	16	Pogliaza II	65	" (Veglia, Krk)	64
Pleče	45	Podkonce	16	Pogorišče	11	Ponte di S. Anna	5
Plekoti	81	Podkras	11	Pohmani	70	Ponte d'Isonzo (dreimal)	9
Plenški	33	Podkrašcu	63	Pojalo	13	Ponte Dr. Quarantotto ..	78
Plesak	63	Podkrog	57	Pojavnik	14	Ponte Porton (Buje)	74
Plešivac	89	Podkuk	56	Poklon	11	" " (Montona,	
Plešivica	34	Podlaka	10	Pola	82	Motovun) ..	77
Plešivo Spodnje	25	Podlavšnik	14	Polaj, Set	30	Ponte Risano	51
Plešivo Zgornje	25	Podlazi	31	Polana	19	Ponte Tiel	21
Pletenci	88	Podlešče	10	Polazzo	26	Pontiera	80
Pletikosi	70	Podleskovca	45	Poldrug	68	Pontisel	23
Plezzo	38	Podlozar na Brdu	11	Poldrugovci	72	Ponzano Inferiore	3
		Podmahar	11	Polesina	75	Ponzano Superiore	3

	Seite		Seite		Seite		Seite
Popelin	68	Prebacina	12	Pri Štanti	14	Punta Sottile	55
Popeter	52	Prebenek	54	Pristava (Görz, Gorizia, Gorica, Stadt u. e. St.) ..	8	Punta S. Pietro	79
Popetra	52	Precali	78	Pristava (Görz, Gorizia, Gorica) (zweimal)	12	Punta Ubas	68
Porat	64	Prečnik	32	" (Görz, Gorizia, Gorica)	14	Punto Cristo	83
Poreč	78	Predel	38	" (Görz, Gorizia, Gorica)	15	Pupičič	76
Porer	83	Predil	38	" (Görz, Gorizia, Gorica)	16	Pupičich	76
Porgnana	80	Predloka	52	" (Haidenschaft, Aidussina, Ajdovščina) ..	18	Purgaria	68
Poropati	74	Predmeja	18	Pristova	57	Puriči	68
Portizzol	50	Predmeja na Dolu	19	Pri Subalu	23	Puriči	69
Porto (Albona, Labin)	69	Predmost	10	Pri Tonu na Brdcih	23	Puščanci	81
" (Veglia, Krk)	64	Predniki	17	Pri Trpinu	45	Pušcava	19
Porto Badò	82	Predoschizza	60	Pri Trušnerju	45	Pušelce	15
Portobuso	21	Predoščica	60	Pri Uštencu	39	Pušelce-Prekopa	15
Porto Cuje-Grumazzi	83	Predubac	68	Privejek	16	Pušnik	43
Porto di Cervera	79	Predubaz	68	Privejski Vrh	17	Pušno	9
Porto di Medolino	83	Pregaor	59	Privlaka	63	Puštalca	12
Portole	76	Pregara	56	Pri Zamarji	23	Puštar	81
Portolongo	67	Pregarje	86	Prizenek	39	Pustina	39
Portolungo	81	Prelože (Castelnuovo, Pod- grad)	86	Prizichi	76	Putini	85
Porto Madonna	59	" (Sesana, Sežana)	32	Pri Zorzutu	23	Putinji	71
Portorose	58	Prelozno	27	Pri Zvikarji	39	Putrihi	17
Porto Rosega	27	Preluka	88	Prodan	75	Pužane	55
Porzen	44	Prem	90	Prodani	56	Pužari	71
Poščiči	88	Premantura	82	Prodanič	78	Pužev Breg	89
Posert	70	Premanzan	55	Prodol (Albona, Labin) ..	67	Puzi	57
Posinišče	71	Premi	18	" (Dignano, Vodnjan) ..	81	Puži	88
Possert	70	Prenci	69	Promontore	82	Pužiči	89
Poštale	13	Preserje (Comen, Komen) ..	30	Proroki	91	Pužeri	55
Potoče (Haidenschaft, Ai- dussina, Ajdovščina)	18	Preserje (Haidenschaft, Aidussina, Ajdovščina) ..	19	Prosecco	4	Puzzol	59
Potoče (Sesana, Sežana) ..	35	Preske	11	Prosek	4	Puzzole	54
Potočič	16	Prešnica	54	Provè	51	Pzunj	56
Potok (Canale, Kanal)	9	Prestau	8	Pršjak	17		
" (Canale, Kanal)	11	Pretenice	61	Prtčevi	13	Q.	
" (Capodistria, Ko- per, Kopar)	50	Preval (Canale, Kanal)	11	Pruhari	57	Quajadavaz	13
" (Görz, Gorizia, Go- rica)	12	" (Görz, Gorizia, Go- rica)	15	Prusijani	59	Quaranti	81
" (Görz, Gorizia, Go- riza) (dreimal)	15	Prevek	13	Prvačina	14	Questi	76
" (Haidenschaft, Ai- dussina, Ajdov- ščina)	19	Previs	72	Prvič	63	Quisea	12
" (Sesana, Sežana)	35	Previž	72	Pšenčar	17		
Potokar (Comen, Komen) ..	33	Prevoz	63	Puberle	55	R.	
" (Görz, Gorizia, Go- rica)	17	Pri Barki	11	Pubrida	13	Rabac Gorenji	68
Potoki (Karfreit, Capo- retto, Kobarid)	40	Pri Bati	17	Puče	54	Rabachi	76
" (Kirchheim, Cir- china, Cerkno)	43	Pričejak	70	Pučiči Dolenji	70	Rabac Luka	68
Potolovce	47	Pri Cerkvi	39	Pučiči Gorenji	70	Rabaki	76
Potradi	70	Pridolei	67	Pučki	80	Rabaz Porto	68
Povia	22	Pri Kamenu	45	Puhari (Mitterburg, Pisino, Pazin)	71	Rabaz Superiore	68
Povir	34	Pri Kebru	13	" (Volosca, Volosko) ..	89	Rabotau	76
Povlešče	13	Priko	63	" (Volosca, Volosko) ..	91	Rabnjese	55
Povžane	86	Pri Korenu	41	Puharska	90	Racarija	71
Pračana	54	Pri Kosu	45	Pul Cernjara	90	Racari (Montona, Morovun) " (Pinguente, Buzet) ..	76
Prade	51	Prilesje	10	Puliči	70	Raccogliano	12
Pradis	22	Pri Lovcu	3	Puliči	71	Raccotole	76
Pradizziolo	20	Pri Luku Reja	13	Puli Plehtina	70	Raccotole Canonica	76
Prapetno Brdo	44	Pri Malnu	25	Pulj	82	Raccovaz	79
Prapetno pri Poljubinji ..	44	Pri Melanu	45	Pul Jedričica	90	Racovizza	83
Prapošče	10	Pri Milenu	45	Pul Markoviča	90	Rachitovich	56
Prapotno	11	Pri Mlinih	41	Pumat	64	Račice (Castelnuovo, Pod- grad)	86
Prapreč	52	Pri Mlinu	12	Punina	25	" (Pinguente, Buzet) ..	56
Praproce	52	Pri Morjancu	39	Punta (Buje)	73	Raciunici	81
Praproče	56	Primorje	62	" (Buje)	75	Racizze	56
Praprot	30	Primožiči	14	" (Volosca, Volosko) ..	89	Račja Vas	56
Praprotno	17	Primus	75	Punta Bettica	81	Računiči	81
Prasčari	57	Primuži	71	Puntaeroce	62	Radanič	74
Prasiki	57	Principi	88	Punta Cugn	68	Radanič	74
Pratigrandi (Görz, Gorizia, Gorica)	13	Pri Nemcih	43	Punta del Dente	79	Radetiči (Mitterburg, Pi- sino, Pazin)	69
" (Pola, Pulj)	83	Pripečani	11	Punta Grossa	55	" (Mitterburg, Pi- sino, Pazin)	71
Prato	21	Pri Peči	13	Punta Kriza	62	" (Volosca, Vo- losko) (zweimal)	89
		Pri Pilju	12	Puntanegra	67	Radic	64
		Pri Puhu	45	Punta Pegolotta	75	Radich	64
		Pri Šeli	14			Radigosa	80
		Prisajenica	19				
		Pri Štali	25				

	Seite		Seite		Seite		Seite
Radini (Buje)	75	Ravne Zabče	44	Ritoši	73	Rosariol □	53
" (Parenzo, Poreč)	79	Ravnič	57	Rittossa	77	Rosariol di sopra	52
" (Pinguente, Buzet)	57	Ravnica (Albona, Labin)	69	Riviera di Barcola	3	Rosariol di sotto	52
Radmani	79	" (Görz, Gorizia, Gorica)	12	Rižan	52	Rosazzo	75
Radolovich	79	" (Görz, Gorizia, Gorica)	17	Riže	17	Rosca	77
Radolović	79	" (Montona, Motovun)	76	Rjavci	16	Rosellia	74
Radošić	79	Ravnihar	10	Rob (Canale, Kanal)	10	Rosenthal	8
Radoslavi	76	Ravnikovi	12	" (Görz, Gorizia, Gorica)	12	Rosiči (Montona, Motovun)	76
Radossi	77	Ravnilaz	39	" (Görz, Gorizia, Gorica)	15	" (Volosca, Volosko)	90
Radossich	79	Ravnina	11	" (Tolmein, Tolmino, Tolmin)	45	Rošiči	88
Radovac	57	Ravno Brdo	70	Robar	11	Roslje	61
Radovani	77	Ravte	12	Robarji	11	Rosmania	73
Radovazzi	74	Razazija	17	Robe	12	Rosmania	75
Radović	68	Razguri	32	Robedišče	40	Rosovišče	15
Račovich	68	Razločina	25	Robi	11	Rossa	79
Radovići	70	Razozovišče	17	Robič	41	Rotovljak	17
Raffaelli	77	Raztok	9	Robidni Breg	9	Rottaria	75
Rafut	9	Rebek	18	Roč	56	Rov	55
Rafuta	13	Rebići	80	Roč	58	Rova	65
Raichli	79	Rebki	19	Roč	45	Rovan	13
Raiči	80	Rečina	88	Ročinj	10	Rovedo	59
Raico	76	Redipuglia	26	Ročko Polje	58	Roveria □	81
Raji	71	Redsko Selo	67	Rocol	2	Rovigno (Stadt m. e. St.)	50
Rajki	79	Reganzini	74	Rodella	75	Rovigno □	83
Rajko	76	Regno	51	Rodež	11	Rovina	74
Rakalj	81	Regolići	81	Rodik	34	Rovini	90
Rakitovec	56	Reifenberg	18	Rog	9	Rovinj (Stadt m. e. St.)	50
Rakofčan	70	Reka	42	Rogočana Mala (zweimal)	67	Rovinj □	83
Rakolj	80	Reka-Ravna □	43	Rogočana Vela	67	Rovinjsko Selo	84
Rakotole	76	Renče	14	Rogovec	13	Rovisi	72
Rakovac	79	Renko	17	Rogovič	70	Rovtarsče	18
Rakovac (zweimal)	45	Rennplatz	3	Rogovići	71	Rožari	52
Rakovik	70	Reparac	57	Rogozzana Grande	67	Rožari pri Cerkvi	52
Ranella	83	Repen Mali	36	Rogozzana Piccola (zweimal)	67	Roži	70
Ranziano	14	Repentabor	33	Roiaz	77	Rožiče	86
Rapavel	77	Repen Veliki	32	Roiži	52	Rozzo	58
Rapicio	71	Repinje	67	Roja	51	Rozzol	2
Rapogni	81	Replje	17	Rojal	82	Rozzol in Monte	3
Raponja	70	Repnič	36	Rojan	2	Ruban	82
Raša	32	Repno	32	Rojano	2	Rubbia	14
Rašani	68	Resano	80	Rojei	52	Rubeši	88
Rasmani	74	Reseri	75	Roje	14	Rubida	23
Rasopasno	64	Rešetari	88	Rojič	11	Rubija	30
Raspo	56	Respili	76	Rojice	12	Rubije	14
Raspor	56	Restorto	55	Rojnici (Dignano, Vodnjan)	80	Ruda	20
Rassani	68	Režanci	80	" (Mitterburg, Pizino, Pazin)	70	Rudani	70
Rastello	59	Ribarič	77	Rokava	53	Rude	89
Ratossi-Skuljari	57	Ribarich	77	Rolle	59	Rudetija	70
Raune	67	Ribići	72	Roma	57	Rudići	69
Rauni	57	Ribnik	19	Romagnol	74	Rudina	64
Raunizza	76	Riemanje	52	Romania	74	Rudine	65
Ravan (Görz, Gorizia, Gorica)	17	Ricorvo	59	Romans	26	Rudovi	61
" (Montona, Motovun)	75	Ridi	59	Rombi	51	Rujavac	55
Ravenca	10	Ridulja	63	Roncada	22	Rujavec	57
Ravna (Canale, Kanal) (zweimal)	10	Rigo	57	Roncaldo	59	Rukavac Dolnji	88
" (Canale, Kanal)	11	Rigonatto	21	Ronchi (Capodistria, Koper, Kopar)	55	Rukavac Gornji	88
" (Flitsch, Plezzo, Bovec)	39	Rihenberg	18	" (Cervignano)	23	Rumanci	68
" (Haidenschaft, Aidussina, Ajdovščina)	16	Rijavče	84	" (Gradisca, Gradiska)	25	Rumanija	70
Ravna (Karfreit, Caporetto, Koparid)	40	Rim	57	" (Monfalcone, Tržič)	26	Rumeni	57
" (Tolmein, Tolmino, Tolmin)	45	Rimanići	72	Ronchis Casali	21	Rumini	71
" (Volosca, Volosko)	89	Rimanići	73	Ronco (Pirano, Peran) (zweimal)	59	Runki	10
Ravna Dolenja	41	Rimnjak	57	" (Triest Vororte, Trieste Suburbio, Tržaska Predmestja)	5	Runki (zweimal)	72
Ravna Gorenja	41	Rinfred	23	Roncchi (Pirano, Peran) (zweimal)	59	Runkovci	70
Ravne (Albona, Labin)	67	Ripenda	68	Ronco (Pirano, Peran) (zweimal)	59	Rupa (Castelluovo, Podgrad)	86
" (Canale, Kanal)	10	Risano	52	" (Görz, Gorizia, Gorica)	14	Rupe (Buje)	74
" (Canale, Kanal)	11	Risano al Porton	51	" (Görz, Gorizia, Gorica)	17	" (Görz, Gorizia, Gorica)	17
" (Comen, Komen)	32	Risano sopra il Porton	51	Rongj	88	Rupena	79
" (Pinguente, Buzet)	57	Risano sotto Fernè	51	Ronk	13	Rupic	76
Ravne Gorenje	43	Risento	59	Ronzano	55	Rupich	76
Ravne Spodnje	43	Risi	70	Ronzina	10	Rušanija	70
		Risika	66	Ros	75	Rusare	63
		Ritomeče	86				
		Ritoša	77				

	Seite		Seite		Seite		Seite
Rusei	72	Saline di Fasano	58	S. Basso	59	Scrignerì	75
Rusgnach	75	Saline di Sicciole	58	S. Bastian	67	Seriò	24
Rusgnachi	76	Saline die Strugnano	58	S. Bernardino	59	Serobeti	68
Rusiè	15	Saline Nuove	51	S. Biaggio	61	S. Croce (Albona, Labin)	68
Rusiè	79	Salise	56	S. Bišina	61	" " (Capodistria,	
Rusich (Albona, Labin)		Salità di Contovello	3	Sbissina	61	Koper, Kopar) ..	55
(zweimal)	68	Salterìa	74	S. Bortolo	67	" " (Comen, Komen)	31
(Parenzo, Porcò) ..	79	Salterìa	71	S. Bortolomeo	59	" " (Haidenschaft, Ai-	
Rusjani	15	Salvana	51	S. Briccio	81	dussina, Ajdovščina) ..	16
Rušnjak	75	Salvella	81	S. Brigida (Capodistria,		S. Croce (Haidenschaft, Ai-	
Rušnjaki	76	Salvora	58	Koper, Kopar)	55	dussina, Ajdovščina) ..	18
Ruspino	21	Samaria	18	S. Brigida (Rovigno, Ro-		S. Croce (Pirano, Peran)	59
Russiz Inferiore	22	Samatorca	36	vinj)	55	S. Croce (Triest Gebiet,	
Russiz Superiore	22	S. Ambrogio	68	Scabich	68	Trieste Altipiano, Trža-	
Rustji	19	Samokeci	16	Sčaceti	90	ška Okolica)	4
Rut (Canale, Kanal)	11	Sancovici	81	Scagarioli	51	Šeudelin	59
(Polmein, Tolmino,		Sandalji	70	Scagazzer	79	Ščulac	75
Tolmin)	47	Sandari	70	Scala Santa	3	Ščulac	76
Rutarji	12	S. Andrea (Albona,		Scala Santa	5	Šeulei	57
Rutaršče	11	Labin)	68	Scamal	59	Šeura	17
Rute (Canale, Kanal)	11	(Görz, Gorizia,		Scampicchio Stanza	68	S. Daniele (Cormons, Kor-	
(Polmein, Tolmino,		Gorica)	12	S. Canziano (Capodistria,		min)	23
Tolmin)	46	(Rovigno, Ro-		Koper, Kopar)	50	" " (Pola, Pulj)	82
(Tolmein, Tolmino,		vinj)	51	S. Canziano (Mofalcone,		S. Domenica (Albona, La-	
Tolmin) (zweimal) ..	45	S. Angelo	79	Tržič)	28	bin)	68
Ruttars	24	Sankoviči (Dignano, Vod-		Scarella	21	" " (Capodistria,	
Ružici (Mitterburg, Pisino,		njan)	81	Scarlenia	73	Koper, Ko-	
Pazin)	71	(Mitterburg, Pi-		Scarlievaz	74	par)	52
(Volosca, Volosko)	89	sino, Pazin)	71	Scarline	55	" " (Montona,	
Ruziè Mali	68	S. Anna (Pinguente, Buzet)	57	Scarpuzzi	68	Motovun)	76
Ruziè Veli	68	(Triest Vororte,		Scartizia	13	S. Donato (Pinguente,	
Ruzzai	74	Trieste Suburbio, Trža-		Scasso	74	Buzet)	56
Ržišče	69	ška Predmestja)	5	S. Caterina	51	" " (Pirano, Peran)	59
		Sansego	62	Scattari	83	Šdraussina	26
		Santalesi	68	S. Catterina	55	Šdregna	76
		Santianne (zweimal)	59	Scamizza	75	Šeberljak	10
		Santièi	57	Scavazzi	76	Šebetin	17
		Santiki	57	Sčavini	90	Šebrelje	42
		Santini di Rosariol	52	Scavreti	69	Šebrelje Dolenje	43
		Santini di S. Antonio	52	Scaz	74	Šebrelje Gorenje	43
		Santolin	70	Ščedin	68	Šebrelje Srednje	43
		S. Antonio (Buje)	75	Ščedno	13	Sedeji	17
		(Capodistria,		Ščedno Dolnji Berjač	13	Sedevèièi	10
		Koper, Kopar)	52	Scherbe	64	Sedlo	40
		(Cervignano)	20	Scheri	76	Sedovci	15
		(Veglia, Krk)	64	Scherlici	76	Sedovec	13
		(Volosca, Vo-		Scherlini	73	Sedula	40
		losko)	90	Schiavonia (Buje)	75	Segadizzi	59
		S. Antonio del Monte	67	(Pirano, Peran)	59	Šegari (Mitterburg, Pi-	
		Sanvinèemat	80	Schiavonia di Sossa	75	sino, Pazin)	71
		Sanvincenti	80	Schitazza	67	Šegari (Pinguente, Buzet)	57
		Sanza	79	Schiulaz	75	Segari	76
		Sapiane	86	Schiulaz	76	Segavci	68
		Sapjane	86	Schizzini	81	Seger	70
		S. Apollonio	71	Schönpaß	14	Segete	14
		Sarasol	75	Schönpaß	16	Seghetto	75
		Sarèija	71	Schwarzenegg	34	S. Egidio	20
		Sarièh	81	S. Cilino Inferiore	3	Segotti	81
		Sarièi	81	S. Cilino Superiore	3	Šekeljni	39
		Sarmuc	11	S. Clemente	56	Seki	57
		Saršoni	88	Seodovacca	20	Sela	45
		Sartorio	51	Scoffi	76	Selec (Karfreit, Capo-	
		Sasoni	74	Scoffie	54	retto, Kobarid)	40
		Sateji	19	Scoffie di mezzo I	55	" (Kirchheim, Cir-	
		Sauletti	76	Scoffie di mezzo II	55	china, Cerkno)	43
		Sauli	74	Scoffie di sopra	55	(Volosca, Volosko)	90
		Savagliano	23	Scoglio	3	S. Elena (Cormons, Kor-	
		Savallini	55	Scoglietto	3	min)	25
		Šavder	23	Scoglio Asinelli	62	" " (Montona, Moto-	
		Šaver	13	Scoglio da Greco	63	vun)	76
		Savogna	14	S. Colombano	55	Selinari	89
		Savroni	91	Scopliaco	72	Selišče (Canale, Kanal) ..	11
		Sbandati	78	Seoreola	4	" (Polmein, Tol-	
		S. Barbara (Albona,		Sereline	75	mino, Tolmin)	44
		Labin)	69	Serignari	57	Sella di Novacco	76
		" " (Capodistria,		Serigner	75		
		Koper, Kopar)	55				

S.

	Seite		Seite		Seite		Seite
Selo (Albona, Labin)	69	S. Fosca	75	Simonović	77	Škopljani	70
" (Canale, Kanal)	11	S. Fosca Scherbe	64	Simonovich	77	Škopo	34
" (Comen, Komen)	30	S. Francesco	88	Šimuni	70	Škorjančevi	13
" (Comen, Komen)	32	Sgalich	64	Šimunići	72	Škorklja	4
" (Haidenschaft, Aidussina, Ajdovščina)	16	S. Gallo	21	Sincovich	68	Škrapi	73
" (Tolmein, Tolmino, Tolmin)	46	S. Gerolamo	82	Sinkovec	17	Škrapna	89
Selovec	17	S. Giacomo (Lussin, Lošinj)	62	Sinkovići (Albona, Labin)	68	Skrbani	72
Selvella (Buje)	74	" " (Pirano, Peran)	59	" (Mitterburg, Pisino, Pazin)	71	Skrbeci	18
" (Pirano, Peran)	59	" " (Triest Stadt, Trieste Città, Trst Mesto)	2	Sinosić	77	Skrbčiči	64
Selz	26	S. Giorgio (Buje)	74	Sinosich	77	Skrbići	91
Semedella	51	" " (Cormons, Kormin)	23	Sipar	75	Škrbina	30
Semenji	62	" " (Veglia, Krk)	65	Šiparina	59	Skrbina	57
Semi	76	S. Giovanni (Buje)	74	Šipraki	73	Skrče	45
Šemić	58	" " (Buje)	75	Sirce	76	Škrgati	53
Šempas	14	" " (Capodistria, Koper, Kopar)	51	Širkov Mlin	19	Skrilje	18
Šempas	16	S. Giovanni (Cherso, Cres)	60	Široka Njiva	11	Skrinjari (zweimal)	57
Šempolaj	30	" " (Cormons, Kormin)	23	Širokarji	45	Skrlič	76
Senadole	34	" " (Dignano, Vodnjan)	81	Široli	88	Skrlje	13
Senica (Canale, Kanal)	11	" " (Monfalcone, Tržič)	27	Široko	9	Skrlje	15
" (Pinguente, Buzet)	57	" " (Montona, Motovun)	76	Široki	9	Skrljevo	24
Senico	24	" " (Montona, Motovun)	77	Široki	9	Skrliji (Albona, Labin)	69
Senik	24	S. Giovanni (Pinguente, Buzet)	56	Širotići	72	" (Canale, Kanal)	10
Senj	56	" " (Cormons, Kormin)	23	Sisa Costessich	82	" (Volosca, Volosko)	88
Senjak	56	" " (Dignano, Vodnjan)	81	Sišan	82	Škuljan	69
Šenketi	9	" " (Montona, Motovun)	76	Sišani	82	Škurinja	88
Senovik Dolenji	11	S. Giovanni di Sterna	76	Sisovići	71	Skutence	43
Senovik Gorenji	11	S. Giovanni in Besca	67	Sissano	82	Skvaranska	67
Senožecar	11	S. Giovanni Inferiore	3	Sistiana (Comen, Komen)	30	Skvarča	17
Senožeče	22	S. Giovanni in Pelago	51	" (Monfalcone, Tržič)	27	Skvari	71
Sepčiči	71	S. Giovanni Superiore	3	Sistjana (Comen, Komen)	30	Skvažiči	89
Sepčiči	72	S. Girolamo	51	" (Monfalcone, Tržič)	27	Slačnek	17
Šepini	89	S. Giuliano	21	Sivati	70	Sladetja	57
Šepulje	34	S. Giuseppe	52	Škabići (Albona, Labin)	68	Slami	59
Seraglia	83	Sgombi	70	" (Mitterburg, Pisino, Pazin)	71	Slap	44
Seralja	83	Sgombich	64	Skadansčina	86	Slapani	81
Serbani	75	Sgora Selo	69	Skalameri	90	Slape	57
Serblini	72	Sgrabić	79	Skale	9	Slapnice	24
Serdoči	88	Sgrabich	79	Skaletar	17	Slapnik	24
Serebi	70	Sguazzo	21	Skaletar	17	Slatina (Cormons, Kormin)	25
Serebi-Obrš	72	Sibelja	30	Skalnica	88	" (Lussin, Lošinj)	63
Sergaši	54	Sicciole	59	Skalnik	45	" (Volosca, Volosko)	91
Sergassi	54	Sichich	83	Skander	16	Slatina na Peske	90
Sergi	70	Sichiči	83	Škardići	69	Slatine	51
Sergi	72	Siculi	67	Škarljevo	69	Slatna	13
Sergovići	71	Sicute	51	Škarpoči	68	Slatno	25
Sergovija	70	Sicuti	81	Škatlar	11	Slatovnik	13
S. Ermacora	3	Sidreti	71	Škatlj	59	Slavče	13
Serniana	67	Sidrelišće	71	Škavreti	69	Slavčiči	69
Sermino	50	Signole	83	Škedenj	4	Slavići	73
Sermino al Taglio	51	Sijavnicca	43	Škerljevae	55	Slavić	70
Seroi	81	Sikić	83	Škičini	81	Slavići (Mitterburg, Pisino, Pazin)	72
Serpatoio	3	Sikuli	67	Skitača (Albona, Labin)	67	" (Volosca, Volosko)	89
Serpenica	38	Silei	72	" (Dignano, Vodnjan)	81	S. Lazzaro	75
Sersi	81	Silici	71	Skladovna Cesta	14	S. Lejki	17
Sersich	62	Šilo	65	Sklaničari	89	Slejki	18
Servola	4	Simat	68	Sklonki Mali	71	Slejki	19
Šesana	34	Simetić	76	Sklonki Veli	71	Sleme (Görz, Gorizia, Gorica)	13
Šestan	68	Simetich	76	Škocijan	34	" (Tolmein, Tolmino, Tolmin)	45
Šestani (zweimal)	71	Simiči	57	Škodniki	11	S. Leonardo	21
Sette Fontane	3	Simiči	57	Škofari	52	Slesko	19
Settore	59	Simiči	57	Škofi	28	Slivari	70
Sevce	57	Simičiči	73	Škofi	33	Slivje	86
Sever	17	Simonettia	59	Škofi	33	Slivno	32
Severji	11	Simonići	71	Škofi	33	Slovakarji	18
Sežana	34			Škofi	33	Slovakarji	18
Sezza	59			Škofi	33	Slovakarji	18
S. Fabian	67			Škofi	33	Slovakarji	18
Sfaljinci	88			Škofi	33	Slovakarji	18
Sferchi	75			Škofi	33	Slovakarji	18
Šfidi	72			Škofi	33	Slovakarji	18
S. Floriano (Buje)	74			Škofi	33	Slovakarji	18
" " (Capodistria, Koper, Kopar)	55			Škofi	33	Slovakarji	18
" " (Görz, Gorizia, Gorica)	12			Škofi	33	Slovakarji	18

	Seite		Seite		Seite		Seite
Stanzia (Mitterburg, Pisi- no, Pazin).....	71	Štefani.....	88	Strgarji.....	15	Sv. Ana (Triest Vororte, Trieste Suburbio, Tržaška Predmestja) 5	
" (Mitterburg, Pisi- no, Pazin).....	72	Štefanič.....	75	Strgaršće.....	13	Sv. Andrež.....	12
" (Pinguente, Buzet).....	57	Štefanich.....	75	Strilčić.....	64	Sv. Anton (Capodistria, Koper, Kopar) 52	
Stanzia Barbich.....	79	Štefanići.....	63	Strmec (Canale, Kanal) ..	11	" " (Görz, Gorizia, Gorica).....	12
Stanzia Beluva.....	81	Štegovci.....	19	" (Cormons, Kormin)	25	" " (Veglija, Krk) ..	64
Stanzia Bembo.....	85	Šteharšće.....	13	" (Flitsch, Plezzo, Bovec).....	38	Sv. Antun.....	90
Stanzia Bergamon.....	74	Štenice.....	71	Strmi Breg.....	9	Sv. Apolonija.....	71
Stanzia Bevilacqua.....	79	Štepancih.....	68	Strmice.....	91	Sv. Barbara (Albona, Labin).....	69
Stanzia Brusini.....	81	Štepančići.....	68	Strmovnik.....	11	" " (Capodistria, Koper, Ko- par).....	55
Stanzia Bursich.....	81	Štepani.....	52	Strolci.....	51	Sv. Bartul.....	67
Stanzia Bustello.....	79	Štepa.....	90	Stroligheria.....	75	Sv. Donat.....	56
Stanzia Colombina.....	81	Štepići.....	69	Strolighi.....	74	Sv. Duh (Albona, Labin) ..	67
Stanzia Comparisca.....	81	Štepići.....	61	Strpačić.....	77	" " (Pinguente, Buzet).....	56
Stanzia d'Ambrosi.....	75	Šterna.....	74	Strped.....	56	Sveta Gora.....	15
Stanzia Deelich.....	77	Šterna.....	74	Stržišće.....	44	Svetinčići.....	72
Stanzia Dobravizza.....	78	Šterpacih.....	77	Štržnica.....	43	Sveto (Canale, Kanal) ...	10
Stanzia Facehinetti.....	77	Šterpet.....	56	Št. Pomaž (Comen, Komen)	32	" (Comen, Komen) ..	30
Stanzia Falas.....	81	Štesa.....	13	" " (Haidenschaft, Aidussina, Ajdovščina)	18	Sv. Francisk.....	88
Stanzia Ferlin.....	81	Št. Ferjan.....	12	Stuccara.....	23	Sv. Fuška Skrbčiči.....	64
Stanzia Fragiaco.....	82	Štifanič.....	79	Studena.....	88	Sv. Helena.....	90
Stanzia Gini.....	79	Štifanich.....	79	Studena Gora.....	86	Svieheria.....	76
Stanzia Gorlato.....	81	Štignano.....	82	Studenčić.....	63	Svina.....	40
Stanzia Grande (Buje) ..	74	Štihovići.....	71	Studencih.....	63	Svinjska Planina.....	41
" " (Parenzo, Poreč).....	78	Štimarji.....	16	Stupari (Pinguente, Buzet)	57	Svino.....	19
Stanzia Locci.....	73	Štinjan.....	82	" (Volocea, Volosko)	88	Svinki.....	10
Stanzia Malobotich.....	81	Štipani.....	71	Šturenšće.....	23	Svi Sveti □.....	57
Stanzia Marana (Dignano, Vodnjan).....	81	Štivalla.....	21	Šturmari.....	76	S. Vitale.....	76
" " (Pola, Pulj).....	82	Štivan (Cherso, Cres)....	60	Šturni.....	41	S. Vito (Buje).....	75
Stanzia Mauri.....	79	" (Monfalcone, Tržič)	27	Štutti.....	77	" " (Capodistria, Ko- per, Kopar).....	50
Stanzia Mechis.....	77	Štjak.....	32	S. Ubaldo.....	51	" " (Cherso, Cres) ..	61
Stanzia Michinizza.....	81	Št. Martin (Görz, Gorizia, Gorica).....	12	Subali.....	23	" " (Triest Stadt, Trieste Città, Trst Mesto) ..	2
Stanzia Negrician.....	81	" (Haidenschaft, ..		Subani.....	19	" " (Veglija, Krk) ..	64
Stanzia Padovan.....	79	Aidussina, Ajdovščina ..	18	Subida.....	23	S. Vito al Torre.....	20
Stanzia Raguzzi.....	77	Št. Martin-Kvisko.....	12	Sudich.....	76	S. Vito Micoglizze.....	62
Stanzia Rebrovich.....	83	Št. Maver.....	14	Sugari.....	81	S. Vittore.....	51
Stanzia Salomon.....	81	Št. Mihel.....	14	Sujari.....	71	Sv. Ivan (Albona, Labin)	67
Stanzia Sbisà.....	79	Stoja di Musil.....	83	Sujevići.....	71	" " (Dignano, Vod- njan).....	81
Stanzia S. Cecilia.....	81	Stojsići.....	71	Sukavec.....	11	" " (Görz, Gorizia, Gorica).....	17
Stanzia Spinoti.....	81	Štokovci.....	80	Suklani.....	55	" " (Montona, Mo- tovun).....	77
Stanzia Valmajora.....	81	S. Tomà (Capodistria, Ko- per, Kopar).....	51	Sul Carso.....	55	" " (Pinguente, Bu- zet).....	56
Stanzia Vareto n.....	83	" " (Montona, Moto- vun).....	77	S. Ulderico.....	56	" " (Veglija, Krk) ..	64
Stanzia veccia Scabich.....	81	" " (Pinguente, Bu- zet).....	55	Šuligoj.....	12	S. Vito.....	20
Stanzia Vellovich.....	79	S. Tomaso.....	51	Šumberg.....	68	S. Vito Micoglizze.....	62
Stanzia Vergottini (zwei- mal).....	79	S. Tommaso.....	51	Šumbreg.....	68	S. Vittore.....	51
Stanzia Vignini.....	73	Stope.....	11	Šumci.....	89	Sv. Ivan (Albona, Labin)	67
Stanzia Wassermann.....	82	Stopič.....	45	Šunfarno.....	63	" " (Dignano, Vod- njan).....	81
Stanzia Zenzerovich.....	81	Stopignaco.....	76	Šuntel.....	31	" " (Görz, Gorizia, Gorica).....	17
Stanzia Zudenigo.....	79	Stopnik (zweimal).....	43	Šupljini.....	70	" " (Montona, Mo- tovun).....	77
Stanzietta.....	74	Štorje.....	34	Surani.....	73	" " (Pinguente, Bu- zet).....	56
Starad.....	86	Štovčići.....	19	Šurjani.....	69	" " (Veglija, Krk) ..	64
Starada.....	86	Št. Peter.....	14	Sušak (Castelnuovo, Pod- grad).....	86	" " (zweimal).....	64
Stara Gora (Görz, Gori- zia, Gorica) ..	13	Strachi.....	76	" (Lussin, Lošinj) ..	62	" " (Veglija, Krk)	
" " (Görz, Gori- zia, Gorica, Stadt m. e. St.)	8	Strada d'Italia.....	3	" (Pinguente, Buzet)	57	" " (Veglija, Krk)	
Staraj.....	57	Strada Nuova.....	3	Susana.....	64	" " (Volocea, Vo- losko).....	90
Staranzano.....	26	Strahi.....	76	Susnevizza.....	70	Sv. Ivanac.....	70
Stara Vas.....	59	Stramare (zweimal).....	55	Susi.....	57	Sv. Ivan Šterna.....	76
Starci.....	89	Stran.....	11	Susići.....	57	Sv. Jakob.....	62
Starič.....	76	Strana.....	56	Suškali.....	73	Sv. Juraj (Mitterburg, Pisino, Pazin) ..	71
Starič.....	77	Stranič.....	79	Sušnič.....	79	" " (Veglija, Krk) ..	63
Starič.....	77	Stranich.....	79	Sušnich.....	79	" " (Veglija, Krk) ..	65
Starič.....	76	Stran kod Butoriča.....	90	Sušnjevica.....	70	Sv. Katarina (Görz, Gori- zia, Gorica) ..	15
Starič.....	77	Stran kod Jurčica.....	90	Sušnji (zweimal).....	89	" " (Haiden- schaft, Aidussina, Aj- dovščina).....	19
Starič.....	79	Stran kod Matusani.....	90	Suštetiči.....	52	Sv. Kirin.....	57
Stari Grad.....	68	Stran kod Sučići.....	90	Sustetti.....	52	Sv. Kliman.....	56
Staro Selo.....	40	Stran na Kuke.....	90	Suta.....	30	Sv. Križ (Albona, Labin)	68
Staza.....	67	Strapići.....	71	Sužan.....	64	" " (Capodistria, Koper, Kopar) ..	55
		Strassoldo.....	20	Suzanići.....	57	" " (Comen, Komen)	31
		Straža.....	43	Sužid.....	40		
		Strazig.....	9	Sužidska Planina.....	41		
		Stražnjak.....	57	Švabi.....	55		
		Strazonara.....	21	Švaglinei.....	88		
		Strgarišće.....	13	S. Valentino (Buje).....	74		
				" " (Cervignano)	20		
				Sv. Ana (Pinguente, Buzet)	57		

	Seite		Seite		Seite		Seite
Sv. Križ (Haidenschaft, Aidussina, Ajdovščina)	16	Tabor (Haidenschaft, Aidussina, Ajdovščina) (zweimal)	19	Tomiči	69	Triest Gebiet	4
Sv. Križ (Haidenschaft, Aidussina, Ajdovščina)	18	Tadini	77	Tomičiči	57	Triest Stadt	2
Sv. Križ (Triest Gebiet, Trieste Altipiano, Tržaška Okolica)	4	Tajneri	70	Tominići	89	Triest Vororte	2
Sv. Loreč	68	Talero	74	Tomišiči	70	Trijevo	13
Sv. Lovreč (Buje)	74	Tančini	88	Tončaki	70	Trinajstiči	88
" " (Pinguente, Buzet)	55	Tankovići Dolenji	70	Tončetići	73	Tripari	77
Sv. Lovreč Poženatički	78	Tanzabel	67	Tončiči	71	Trippe	76
Sv. Lovrene pri Neblem	22	Tapogliano	20	Tončini	71	Trkusi	57
Sv. Lucija (Görz, Gorizia, Gorica)	16	Tar	78	Tončinići	73	Trlevići Dolnji	69
" " (Tolmein, Tolmino, Tolmin)	44	Tarsorca	63	Tonšič	70	Trlevići Gornji	69
Sv. Lucija na Mostu	44	Taši	76	Topit	68	Trmarevič	76
Sv. Lucija na Skitači	67	Tassi	76	Popolovac	76	Trnje	45
Sv. Marija Magdalena	71	Tatre	86	Popolovaz	76	Trnovica (Comen, Komen)	30
Sv. Marija Magdalena Spodnja	4	Taviana	59	Torcolo	65	" (Volosca, Volosko)	89
Sv. Marija Magdalena Zgornja	4	Temljine	45	Torek	85	Trnovo (Görz, Gorizia, Gorica)	16
Sv. Martin (Albona, Labin)	68	Temnica	32	Torkul	65	" (Karfreit, Caporetto, Kobarid)	40
" " (Pinguente, Buzet)	57	Temnik	45	Torogučiči	89	Trobnobno	25
Sv. Martin pri Buzetu	56	Tenčič	70	Torrat	21	Trojarišče	16
Sv. Martin pri Račicah	56	Terbusiči	67	Torre (Albona, Labin)	67	Trojšče	13
Sv. Matej	89	Terčičevi	13	" (Parenzo, Poreč)	78	Trombal	77
Sv. Matija	70	Tercuzzi	74	Torre Casino	67	Tronkaršče	13
Sv. Maver	55	Terkovići	68	Tortian	83	Trosti (Dignano, Vodnjan)	81
Sv. Mihael	14	Terkučel	13	Toscolano	14	Trosti (Mitterburg, Pisino, Pazin)	72
Sv. Mikula	67	Terli	81	Traba Mala	73	Troštija	70
Sv. Nedelja	68	Terloni	73	Traba Vela	73	Trpinovišče	16
Švogari	70	Termarevizza	76	Tragetarići	68	Trščaki	11
Sv. Pavao	68	Ternova	16	Traghetarich	68	Trsek	52
Sv. Petar (Pinguente, Buzet)	55	Terra della Madonna	83	Traghetto	67	Trst □	3
" " (Volosca, Volosko)	90	Terramotovo	68	Trampi	89	Trstenik (Pinguente, Buzet)	56
" " (Volosca, Volosko)	91	Terre del Vescovo	74	Tranjevo	65	" (Triest Vororte, Trieste Suburbio, Tržaška Predmesjta)	3
Sv. Petar Ilviki	62	Tersecco	52	Trankvilišče	71	Trst Mesto	2
Sv. Petar u Šumi	68	Terseciani	81	Trata	43	Trtni	88
Sv. Peter	9	Teršičan	81	Tratec	13	Trtni	89
Sv. Polaj	8	Tersich	63	Travalji	70	Trtnik	44
Sv. Rok (Görz, Gorizia, Gorica, Stadt m. e. St.)	8	Terstenico	3	Travnik	13	Truške □	53
" " (Veglija, Krk)	63	Terviso	72	Travno Brdo (Canale, Kanal)	11	Truške I	54
Sv. Šava	5	Terzo	22	" " (Görz, Gorizia, Gorica)	17	Truške II	54
Sv. Štefan	11	Tesno	12	Trbešiča	39	Trušnje	10
Sv. Stjepan	59	Testeni	11	Trbušiči	67	Trussio	25
Sv. Toma	55	Tevče	19	Trebenče	43	Trviž	72
Sv. Uldarik	56	Tibole	56	Trebes	13	Tržaška Okolica	4
Sv. Vid	64	Tiči	89	Trebeše	56	Tržaška Predmestja	2
Sv. Vid Miholjice	62	Tidici	76	Trebež (Canale, Kanal)	11	Tržič	26
Sv. Viška Gora (Kirchheim, Cirkhina, Cerkno)	42	Tigori Baichin	77	" " (Görz, Gorizia, Gorica)	12	Tržičiči	63
Sv. Viška Gora (Tolmein, Tolmino, Tolmin)	44	Tigori Danaz	77	Trebič	4	Tržič Mesto	26
Sv. Vital	76	Tilnik	43	Trebisca	90	Tržič Predmestje	26
S. Zanè	51	Timignano	3	Trebižani	32	Tublje (Castelnuovo, Podgrad)	86
S. Zanut	28	Timinjau	3	Trebovje	43	" (Comen, Komen)	28
		Tinjan (Albona, Labin)	68	Trefavzi	15	Tučiči	72
		" (Capodistria, Kopar)	50	Trenta	38	Tudori	70
		Tintor	21	Trenta (zweimal)	39	Tudori	71
		Tisljarići	89	Trenta (liukes Isonzo-ufur □)	39	Tuhtani	88
		Tizziani	77	Trenta rechtes Isonzo-ufur □	39	Tukerija	57
		Toderia	76	Trenti (zweimal)	75	Tuliševica	88
		Toderia	76	Trenti di sotto	75	Tulisevizza	88
		Toffolini	81	Tre Ponti	21	Tuljaki	57
		Tokaj	18	Trevisan	24	Tumpiči	91
		Tolmein	44	Tribano (Buje)	74	Tupaljica	70
		Tolmin	44	" (Capodistria, Kopar)	51	Tupelče	30
		Tolmino	44	Tribulje	64	Tupliaco	72
		Tomac	75	Tribuša □ (Görz, Gorizia, Gorica)	17	Tupljak	72
		Tomaj	34	" (Tolmein, Tolmino, Tolmin)	45	Turan	88
		Tomaševo	63	Tribuša Gorenja	16	Turchia (Buje)	75
		Tomasich	68	Triest □	3	" (Pinguente, Buzet)	57
		Tomašiči	71	Trieste □	3	Turčič	64
		Tomaz	75	Trieste Altipiano	4	Turcija	57
		Tomaževica	30	Trieste Città	2	Turčinovići	15
		Tomažiči	68	Trieste Suburbio	2		
		Tomažiči	52				
		Tomažin	69				
		Tomelinci	68				
		Tomentići	89				

	Seite		Seite		Seite		Seite
Tureli	69	Val di Torre	79	Vas (Görz, Gorizia, Gorica)	14	Vestre	51
Turelišće	17	Vale	28	" (Görz, Gorizia, Gorica) (dreimal)	15	Veternik	11
Turini	75	Vale del Coppo	59	" (Haidenschaft, Aidusina, Ajdovščina)	18	Vetta di Seoreola	5
Turini Grande	68	Valenta (Buje)	73	" (Haidenschaft, Aidusina, Ajdovščina)	19	Vetva	68
Turini Mali	68	" (Montona, Motovun)	75	" (Vofosca, Volosko)	91	V Gori	12
Turini Piccoli	68	Valenta sotto Rovere	75	Vasansa	90	V Grapah	43
Turini Veli	68	Valentič (Buje)	75	Vašanska	90	V Hostu	43
Turki	52	" (Montona, Motovun)	77	Vascotti	77	Viadotto	27
Turki Dolnji	88	Valentich (Albona, Labin)	68	Vasinec	61	Viaro	59
Turki Gornji	88	" (Buje)	75	Vatovlje	34	Vicani	68
Turkija	57	" (Montona, Motovun)	77	Va Vrt	68	Viči	15
Turriaco	28	Valentič (Albona, Labin)	68	V Borštu	15	Vičič	88
Tuseulum	14	" (Mitterburg, Pisino, Pazin)	72	V Bukovem	45	Vičinčić	68
Tuttisanti □	57	Valentini	11	Večkoti	32	Vidacchi	74
Tvrđoslavič	71	Valerišće	13	Vedeš	91	Vidaci	57
U.							
Učka (Mitterburg, Pisino, Pazin)	70	Valeti	71	Vedriano	12	Vidaki	68
" (Volosca, Volosko)	90	Valfontane	59	Vedrijan	12	Videti	69
Učka Mala	70	Valiè	76	Veglia	64	Vidišće	12
Učka Vela	70	Valich	76	Veitsberg, Set. (Kirchheim, Cerehina, Cerko)	42	Vidmarji	19
Udovičiči	69	Valiči (Dignano, Vodnjan)	81	Veitsberg, Set. (Tolmein, Tolmino, Tolmin)	44	Vidmaršće	18
Udumi	76	" (Mitterburg, Pisino, Pazin)	71	Velani	71	Vidovič (Cherso, Cres)	61
Ugrini	57	Valiči	19	Vela Vala	71	" (Volosca, Volosko)	91
Uhanje	19	Valičiči	57	Velendol	10	Vidulini (Dignano, Vodnjan)	81
Ukanje	10	Valisella	25	Velibok	61	" (Mitterburg, Pisino, Pazin)	70
Ukotičiči	71	Valizza	59	Velič	77	Viduzia	75
Ulica	53	Valjani	70	Velika Planina	39	Vienna	8
Ulika	57	Vallari	57	Velika Vas	17	Vigini	74
Umag	74	Valle (Rovigno, Rovinj)	84	Veliki Dol (Canale, Kanal)	11	Vignal	83
Umago	74	Valle (Triest Vororte, Trieste Suburbio, Tržaska Predmestja)	5	" (Comen, Kommen)	32	Vignaria	59
Ungheria	75	Valle della Maddalena	5	Veljaki	68	Vignole	59
Unie	62	Valle di Centora	53	Vellich	77	Vilanič	79
Unije	62	Valle di Fasano	59	Velopin	63	Vilisan	59
Unterbreth	38	Valle di Parezzago	59	Velo Selo	62	Villa di Rovigno	84
Urbanci	51	Valle di Rozzol	3	Velovič	79	Villadol	52
Urihi	57	Valle di Strugnano	59	Vencò	25	Villa Ladetič	82
Urisk	25	Valle Ivagna	67	Venella	73	Villa Morosa	74
Urščevi	12	Valle Jugovaz	76	Venier	24	Villa Mrach	83
Ursina	40	Valle Lunga (zweimal)	83	Veprinac	90	Villania	75
Ušaji	17	Valle Oltra	54	Veprinaz	90	Villanich	79
Ušiči	82	Valle Ronzi	83	Verbani	77	Villanova (Albona, Labin)	68
Ušje	13	Valle S. Bartolomeo	55	Verbenico	66	" (Buje)	74
Ušje (zweimal)	15	Valle S. Pietro	83	Vercoglia	24	" (Gradisca, Gradiška)	24
Ušnik	47	Valle Strana	57	Verdelj	2	" (Parenzo, Poreč)	78
Usoje	71	Vallon	60	Verebica	39	" (Parenzo, Poreč)	79
Ussici	82	Vallone	14	Vergaluccio	51	" (Pirano, Peran)	58
Ustrine	60	Valmadorso	81	Vergnacco	74	Villa Orba	23
Ustrine di mezzo	61	Valmale	83	Verh	56	Villaraspa (Cervignano)	21
Ustrine Grande	61	Valmovrasa	56	Verin	61	" (Monfalcone, Tržič)	26
Ustrine Piccolo	61	Valpidocchio	67	Verlich	81	Villavechia	59
Uterski Vrh	43	Valrisano	51	Verliči	81	Villa Venezia	68
Utovlje	34	Valrosa	51	Verljak	70	Villa Vicentina	22
Uttano	21	Valsaline	83	Vermegliano	26	Villesano	59
V.							
Vadediji	70	Valteda Piccola	51	Vermo	72	Villesse	26
Vadris	81	Valun	60	Verniellis	3	Villisano	51
Valadis	23	Vanganell	53	Versa	26	Vinčič Gornji	14
Valalta	51	Vantačić	64	Verše Male	12	Vinčič Spodnji	14
Valari	57	Vardizza	75	Verše Velike	12	Vincural	83
Valbadia	83	Vareje	34	Versič	61	Vinella	75
Valbaudon	82	Vareški	81	Versnik	39	Vines (zweimal)	67
Val Bonazza	83	Vareški Mali	81	Vertassich	81	Vines	68
Valcanella	78	Vareški Veliki	81	Verteneglio	74	Vinicova	63
Valcarino	79	Varljeni (zweimal)	89	Veruda	83	Vinišće	15
Valdarche	63	Varvari (Buje)	74	Veselič	68	Vinlači	19
Valdenaga	82	" (Parenzo, Poreč)	78	Vesnaver (Montona, Motovun)	76	Vinodolci	72
Valderiso	51	Vas (Canale, Kanal)	11	" (Parenzo, Poreč)	79	Vintian	83
Valderniga (zweimal)	59	" (Görz, Gorizia, Gorica) (zweimal)	12	Vesselizzi	68	Viola (Cervignano)	21
Valdetoni	68					" (Gradisca, Gradiška)	24
Valdibecco	83						
Val di Fora	83						

	Seite		Seite		Seite		Seite
Zarakovec.....	45	Žberlini.....	71	Žirje.....	34	Zucculis.....	13
Zareč.....	72	Zbičina.....	61	Živec.....	17	Zucherich.....	81
Zarečje.....	72	Zdešči.....	18	Živnik.....	17	Zudeca-Bellocio.....	74
Zarez.....	72	Ždrenj.....	76	Zlate.....	69	Zudetich di sopra.....	77
Zarich.....	68	Zeci.....	70	Zlepčari.....	71	Zudetich di sotto.....	77
Za Robom.....	17	Zedina.....	74	Zlepič.....	74	Zudetič Dolnji.....	77
Zarog.....	9	Žegen.....	13	Zmarelje.....	71	Zudetič Gorenji.....	77
Zarottia.....	59	Zegla.....	25	Zmarič.....	89	Žudigi.....	72
Zarščino.....	10	Žegoti.....	88	Žminj.....	70	Žudiki.....	76
Zarypa.....	12	Žejane.....	86	Znarišče.....	15	Žugčiči.....	72
Za Sijo.....	39	Zeleschi.....	81	Znidari.....	68	Zukniča.....	69
Za Skalo.....	39	Zeleski.....	81	Žnidari.....	88	Žukničari.....	69
Zaslap.....	41	Želeskičiči.....	71	Znidaričiči.....	76	Zuknizza.....	69
Zasleme.....	45	Želin.....	43	Žnjidari.....	68	Zuli.....	18
Zašpik.....	11	Želinje.....	10	Znojile.....	44	Zuličiči.....	59
Zastenar.....	45	Zemljica.....	13	Zonti (Pinguente, Buzet)	56	Zumesco (zweimal).....	76
Za Tokajem.....	18	Zemole.....	21	„ (Rovigno, Rovinj)	85	Zunjani.....	68
Zatolmin.....	44	Zenandrigo.....	77	Zoppa.....	71	Župa.....	23
Zattica.....	79	Zengraf.....	8	Zoppella.....	59	Župancich.....	54
Zaule (Capodistria, Koper,		Zenta.....	25	Zorčin.....	17	Župančiči.....	54
Kopar) (zweimal) ..	55	Zernovaz.....	76	Zoričiči.....	84	Županič.....	68
„ (Triest Vororte,		Žerovec.....	17	Zoričič.....	77	Županich.....	68
Trieste Suburbio,		Žestilac.....	65	Zoricich.....	77	Županje.....	64
Tržaška Pred-		Žgaljič.....	64	Zorzičiči.....	88	Zupičič.....	68
mestja).....	5	Žgana Peč.....	17	Zorzinišče.....	17	Zuppicich.....	68
Zavle.....	5	Žgoljičiči.....	69	Zotičiči.....	76	Zurri.....	82
Zavod.....	15	Žgombič.....	64	Zottiči.....	76	Žušič.....	76
Žavori.....	70	Zgonaršče.....	13	Zovičiči.....	71	Žustovičiči.....	69
Zavrh (Canale, Kanal) ..	11	Zgoni.....	17	Zovičiči.....	73	Žužič.....	77
„ (Görz, Gorizia, Go-		Zgonik.....	36	Zrinčičiči.....	90	Zvanini.....	77
rica).....	16	Žgrabličiči.....	71	Zubaličiči.....	55	Zvechi.....	81
„ (Pinguente, Buzet).	57	Židaričiči.....	64	Zubini (Buje).....	74	Zvecki.....	81
Zavrhek.....	34	Žiganti.....	72	„ (Montona, Moto-		Zvirek.....	15
Za Vrhom (Canale, Kanal)	11	Žiganti (zweimal).....	76	vun).....	76	Zvitich.....	75
„ (Tolmein, Tol-		Žigoni.....	15	Zubiničiči.....	91	Zvittani.....	77
mino, Tolmin)	45	Žikovič (zweimal).....	77	Zubranich.....	63	Zvoneče.....	88
Završje.....	74	Zindis.....	55	Zucco.....	55		
Za Vrzelnom (zweimal) ..	39	Zingarella.....	73	Zuccola.....	27		
Zazid.....	52	Zingraf.....	8	Zuceoni.....	81		

Anhang zum alphabetischen Register

enthaltend die von dem Ortschaftsnamen abweichenden Namen der Institutionen.

	Seite		Seite
Abbazia-Mattuglie ☞	88	Oltra ☞	54
Auf dem Schloßberg ☞	44	Paßhöhe ☞	38
Auf dem Monte Maggiore (Mitterburg) ☞	70	Peter S. bei Görz ☞	14
Auf dem Monte Maggiore (Volosca) ☞	88	Pieris-Turriaco ☞	28
Bagni di S. Stefano ☞, ☞	76	Podbrdo an der Bača ☞	44
Bagni di S. Stefano-Levade ☞	76	Punta Peneda, Leuchtturm	82
Baumbachhütte ☞	38	Quieto ↓	74
Bergud Δ	88	Rabaz ☞	68
Bigliana nel Coglio ☞	22	Ravne †	42
Bivio-Duino ☞	30	Revoltella Δ	2
Bivio Tunnel ☞	30	Riemanje ☞	52
Bivio Viadukt ☞	30	Risano †	50
Bruma Δ	24	Ranchi Friauler Bahn ☞	26
Caninhütte ☞	38	Ronchi-Südbahn ☞	26
Cantrida ☞	88	Rubbia-Savogna ☞	14
Castello di Leme ☞	78	Rukavac Δ	88
Castelnuovo d' Arsa ☞	80	Serobetti ☞	76
Castelvecchio ☞	80	Set. Luzia-Tolmein ☞	44
Cere Δ	70	S. Domenica di Albona ☞, ☞	68
Cerovo Δ	12	S. Domenica di Visinada ☞	76
Daniel Set. am Karst ☞	30	Seebad Sistiana Putg	30
Docastelli ☞	82	S. Fosca ↓	54
Dutovlje-Skopo ☞	32	Sichich ☞	82
Fratri ☞	62	Slap an der Idria ☞	44
Gnivizze ↓	62	S. Lorenzo in Daila †	74
Gradee ☞	66	S. Martino in Valle ☞	60
Gradisca-Sdraussina ☞	26	Sottocorona ☞	90
Grahovo an der Bača ☞	44	Sossich ☞	82
Herpelje-Kozina ☞	54	S. Pantaleone ☞	4
Illyrisch Castelnuovo ☞	84	S. Stefano al Quieto ☞	76
Katharina Set. Δ	72	Starigrad ☞	84
Lazzaretto ☞	54	Stoja di Musil Kastell Semaphor	82
Luzia Set. am Isonzo ☞	44	Strugnano ☞	58
Madonna dell' Acqua, Wallfahrtskirche	50	Sv. Križ Δ	88
Madonna di Grado Δ	14	Tabor ☞	34
Madonna di Loretto, Wallfahrtskirche	58	Terme Romane ☞	26
Madonna di Semedella, Wallfahrtskirche	50	Tribuša Dolenja †	44
Manhartshaus ☞	38	Truške †	54
Mariazell Δ	10	Unterreifenberg ☞	18
Novake Δ	42	Volčja Draga ☞	16
Oberreifenberg ☞	18	Wachsenstein ☞	68

Änderungen,

welche in der gerichtlichen und administrativen Einteilung des Österreichisch-Illyrischen Küstenlandes vom Tage der letzten Volkszählung bis Ende Dezember 1905 stattgefunden haben.

	Seite
1. An Stelle der bisherigen <i>Politischen Expositur</i> wurde in Veglia im Umfange des gleichnamigen Gerichtsbezirkes eine Bezirkshauptmannschaft errichtet und 1. Dezember 1905 aktiviert (R. G. Bl. 1905 Nr. 172)	60—67
Infolge dieser Änderung umfassen die Bezirkshauptmannschaften:	
Lussin	auf 51.148 ha 19.876 Ew.
Veglia	auf 42.839 ha 21.140 Ew.
2. Die Ortsgemeinden Kopriva und Štjak des Gerichtsbezirkes Comen wurden mit 1. März 1901 dem Gerichtsbezirke Sesana zugewiesen (R. G. Bl. 1900 Nr. 193)	30—33
Seither umfassen die Gerichtsbezirke:	
Comen	auf 19.546 ha 13.453 Ew.
Sesana	auf 27.650 ha 15.632 Ew.
3. Die Katastralgemeinden Osek und Vitovlje wurden als Ortsgemeinde Osek-Vitovlje, die Katastralgemeinden Ossegliano und Michael, Set. als Ortsgemeinde Ossegliano-Set. Michael von Schönpaß abgetrennt (L. G. Bl. 1904 Nr. 13)	14—17
4. Die Katastralgemeinde Otlica wurde als Ortsgemeinde von Lokavitz abgetrennt (L. G. Bl. 1903 Nr. 32)	18, 19
Seither zählen die Ortsgemeinden:	
Schönpaß	auf 594 ha 952 Ew.
Osek-Vitovlje	auf 2.028 ha 1.129 Ew.
Ossegliano-Set. Michael	auf 872 ha 893 Ew.
Lokavitz	auf 1.474 ha 975 Ew.
Otlica	auf 2.567 ha 1.427 Ew.

Nachtrag

zu der Rubrik „Ausstattung mit Institutionen“.

In folgenden fünf Ortschaften des Landes Görz und Gradiska gibt es einen landwirtschaftlichen Bezirksverein: Cervignano (Seite 20), Cormons (Seite 22), Ronchi (Seite 26), Comen (Seite 30) und Tolmein (Seite 44).

Druckfehlerverzeichnis.

- Seite 9, Zeile 3 von oben statt Görz, Gorizia lies Görz, Gorizia, Gorica.
- „ 9, „ 14 „ „ „ Rosenthal lies Rosenthal, Baronovšče.
- „ 14, „ 8 „ unten „ V Maëach lies V Mačah.
- „ 16, „ 16 „ „ „ Osseliano lies Ossegliano.
- „ 51, „ 2 „ „ „ Urbanci 23—104 lies Urbanci (••) 23—104.
- „ 51, „ 18 „ „ „ Valrisan lies Valrisano.
- „ 51, „ 22 u. 23 von unten statt S. Tomaso (••) lies S. Tomaso •.
- „ 51, „ 24 von unten statt Marboi 1—3 lies Marboi • 1—3.
- „ 58, Spalte „Ausstattung mit Institutionen“ bei 1, 3) statt Madonna di Loretto lies Loretto.
- „ 68, Zeile 21 von unten statt Marići 17—89 lies Marići ○ 17—89.
- „ 68, „ 4 „ „ „ Lazzarići lies Lazzarichi.
- „ 69, „ 19 „ „ „ Surjani 5—33 lies Surjani △ 5—33.
- „ 72, „ 17 „ „ „ Cifuti lies Čifuti.
- „ 76, „ 2 „ „ „ Skrići lies Skrlći.
- „ 76, „ 3 „ „ „ S. Stefano 7—16 lies S. Stefano (••) 7—16.
- „ 76, „ 20 und 21 von unten statt Zumesco, Sirce △ Zamask ○ 10—64 lies Zumesco, Zamask ○ 10—64.
- „ 76, „ 17 von unten statt 6—40, lies Sirce △ 6—40.
- „ 76, „ 19 „ „ „ Cepíh lies Cepich.
- „ 76, „ 34 „ „ „ Bratovič lies Bratović.
- „ 82, „ 23 „ „ „ entfällt das Wort „Bezirkssanitätsrat“.
- „ 82, „ 10 „ „ „ statt Ussići lies Ussici.
- „ 90, Spalte „Ausstattung mit Institutionen“ bei 5, 2) entfällt das Wort „Bezirkssanitätsrat“.
- „ 95, Zeile 12 von oben statt Očisla—Klanec lies Očisla—Klanec.
- „ 100, Spalte 1, Zeile 15 von unten statt Flitsch lies Flitsch.
- „ 136, Kolonne 2, Zeile 3 von oben statt Peter S. bei Görz ~~•••~~ lies Peter, Set. bei Görz ••• u. •••.
- „ 136, „ 2, „ 21 „ „ „ Seebad Sistiana Putg lies Seebad Sistiana ••• u. •••.
- „ 136, „ 2, „ 10 „ unten „ Stoja di Musil Kastell Semaphor lies Stoja di Musil, Semaphor.





GEMEINDELEXIKON FÜR DAS ÖSTERREICHISCH-ILLYRISCHE

□ □ KÜSTENLAND □ □
(TRIEST, GÖRZ UND GRADISKA, ISTRICIEN)

BEARBEITET AUF GRUND DER ERGEBNISSE
DER VOLKSZÄHLUNG VOM 31. DEZEMBER 1900.

HERAUSGEGEBEN VON DER K. K. STATISTISCHEN ZENTRALKOMMISSION.



WIEN 1906.

DRUCK UND VERLAG DER K. K. HOF- UND STAATSDRUCKEREI.