

ШКОЛСКИ ЛИСТ

Школски срез Dravograd
Град, село-засеок Remšnik

Област mariborska
Полит. срез Dravograd
(испостава) Remšnik
Општина Remšnik

Назив школе Državna osnovna šola

Школа је мушка, женска, мешовита (подвући). Школа је државна, приватна, са правом јавности или без права јавности, конфесионална. Има ли уз ту народну основну школу, каква стручна школа и које врсте hmetrsko-nadoljevalna šola

Удаљеност школе.

ОД НАЈБЛИЖЕ	НАЗИВ МЕСТА	Колико км. даљине	КАКАВ ЈЕ ПУТ
Железничке станице	<u>Brezno-Ribnica</u>	<u>7</u>	<u>Obim. in drž. cesta</u>
Парабродске „			
Аутобуске „			
Поштанске (колима)			
Обласног средишта	<u>Maribor</u>	<u>39</u>	<u>keleminska in držav. cesta</u>
Среског „	<u>Prevalje</u>	<u>40</u>	<u>~ ~ ~</u>
Општине — испостава	<u>Remšnik</u>	<u>loco</u>	


Места у којима су најближе школе.

НАЗИВ МЕСТА	Стране света	Растојање у км.	КАКАВ ЈЕ ПУТ
<u>Republika Austrija</u>	<u>sever</u>	<u>6</u>	<u>Obinska cesta</u>
<u>Kapla</u>	<u>vzhod</u>	<u>9</u>	<u>~ ~ ~</u>
<u>Brezno</u>	<u>jug</u>	<u>6</u>	<u>~ ~ ~</u>
<u>Marenberg</u>	<u>zahod</u>	<u>9</u>	<u>~ ~ ~</u>

Села и засеоци из којих долазе деца у ову школу.


Назив: села, засеока кварта, реона и т. д. из којих долазе деца у школу	број домова	број пореских глава	број становника (приближно)	величина школ. реона у кв. км. (приближно)	народност која чини већину у месту	остале народности за целу територију (приближно) %	вероисповест која има већину у месту	остале вероисповести за целу територију (приближно) %	удаљење засеока од школе		чиме обилује територија	у чему трпни оскудицу	да ли је територија		
									најмање	највеће			богата	средњег стања	сиромашна
<u>Remšnik</u>	<u>44</u>	<u>65</u>	<u>290</u>	<u>6.8288</u>	<u>Slovenci = 139%</u>	<u>98.80%</u>	<u>Semci = 1%</u>	<u>1.20%</u>	<u>Uti rim. kat.</u>	<u>0 km</u>	<u>5 km</u>	<u>Somaj kmetje sedelster ka Evfj. potokbine</u>			
<u>Brezni vrh</u>	<u>51</u>	<u>83</u>	<u>299</u>	<u>7.2628</u>						<u>2 km</u>	<u>9 km</u>				
<u>Kozji vrh</u>	<u>36</u>	<u>44</u>	<u>268</u>	<u>6.9421</u>						<u>5 km</u>	<u>8 km</u>				
<u>Vas</u>	<u>45</u>	<u>83</u>	<u>328</u>	<u>5.8366</u>						<u>3 km</u>	<u>11 km</u>				
<u>Radl</u>	<u>33</u>	<u>36</u>	<u>229</u>	<u>5.9190</u>						<u>5 km</u>	<u>12 km</u>				
<u>Skupaj</u>	<u>209</u>	<u>311</u>	<u>1414</u>	<u>32.7893</u>											<u>siromasna</u>

Skica školske zgrade u razmeri 1:100.



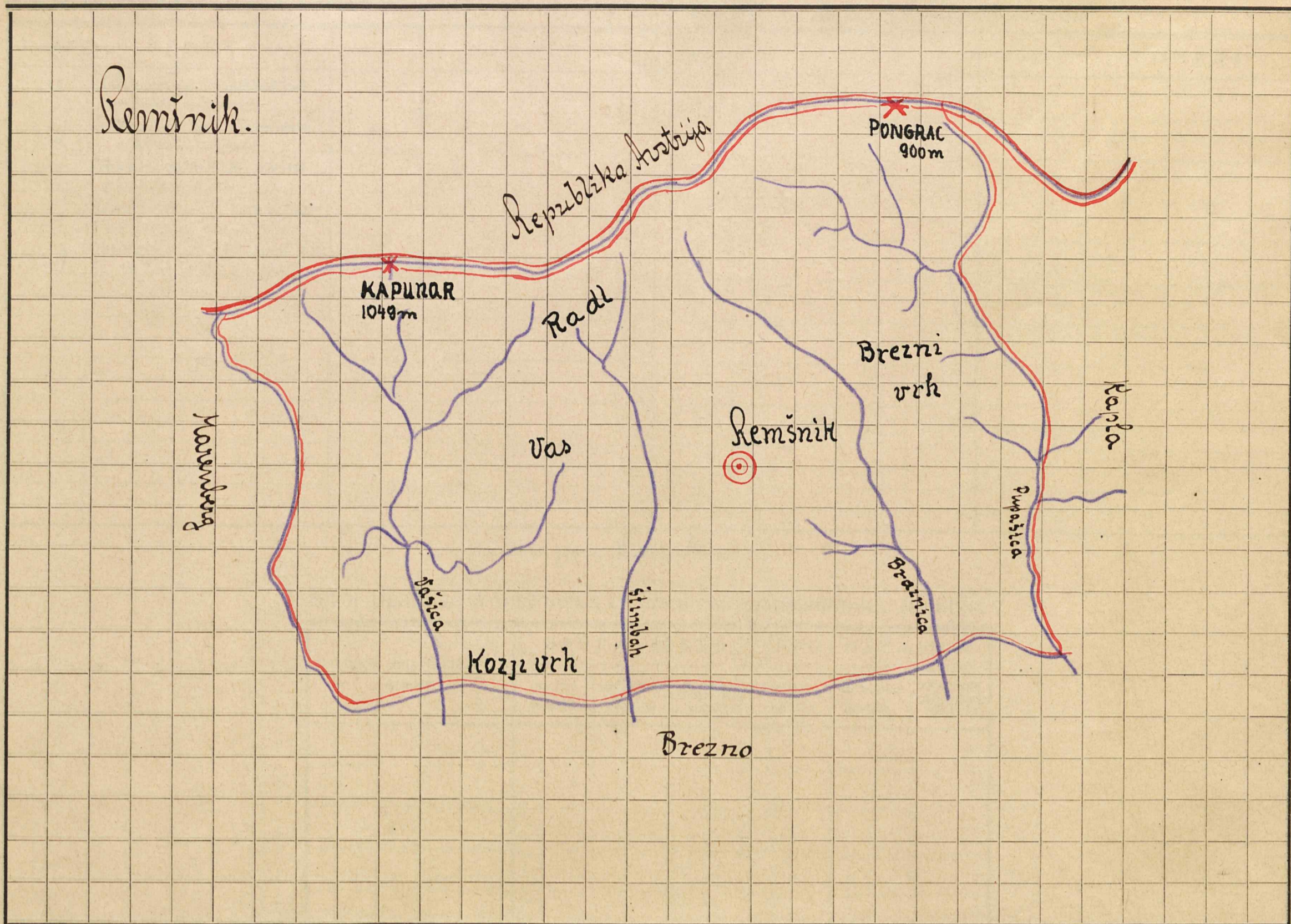
PRIMEDBA: Naznačiti veličinu (dužinu, širinu i visinu) svake prostorije sem stepenica, a za stepenice broj stupanja, visinu pojedinih stupanja, širinu i dužinu kao i od čega su. Naznačiti veličinu prozora (širinu i visinu). Svaki sprat posebno. Ovde ucrtati prizemlje, a spratove, ako ih ima na zasebnim listovima izraditi pa priložiti.

Skica školskog dvorišta, igrališta, vrta, voćnjaka, vinograda u razmeri 1:500 t. j. svaki 2 mm. predstavljaju 1 m.



PRIMEDBA: Naznačiti dužinu svake strane i kakva je ograda. Bunar i dubinu bunara, rastojanje bunara od zahoda (nužnika). Naznačiti sve zgrade koje se nalaze na tom zemljištu kao i strane sveta.

Skica mesta u kome je škola ili plan ako postoji.



PRIMEDBA: Naznačiti glavne ulice, reke, potoke, škole, školska imanja, crkve, opštinu i druge javne zgrade kojih ima, bregove i t. d., ako nema ulica onda putove; nadmorsku visinu škole i bregova u okolini kao i strane sveta.

Imena čuvenih ljudi koji su učili u ovoj školi (naznačiti kad).

Janez Bezjak, nadučitelj od 1853-1884. Jurij Žmavc, učitelj od 1882-1904, Josip Smole, nadučitelj od 1885-1907

Spisak svih škola državnih i privatnih koje se nalaze na toj školskoj teritoriji.

NAZIV ŠKOLE	POD ČIJIM JE NADZOROM?	KO IZDRŽAVA?
Knjižsko-nadaljev. šola (uključeno)	Oblast. komisar mar. oblasti	Opština Remšnik

Remšnik, 15. apr. 1928.

Potpis,
Juranič

PLAN PRIZEMJE - 1:100

